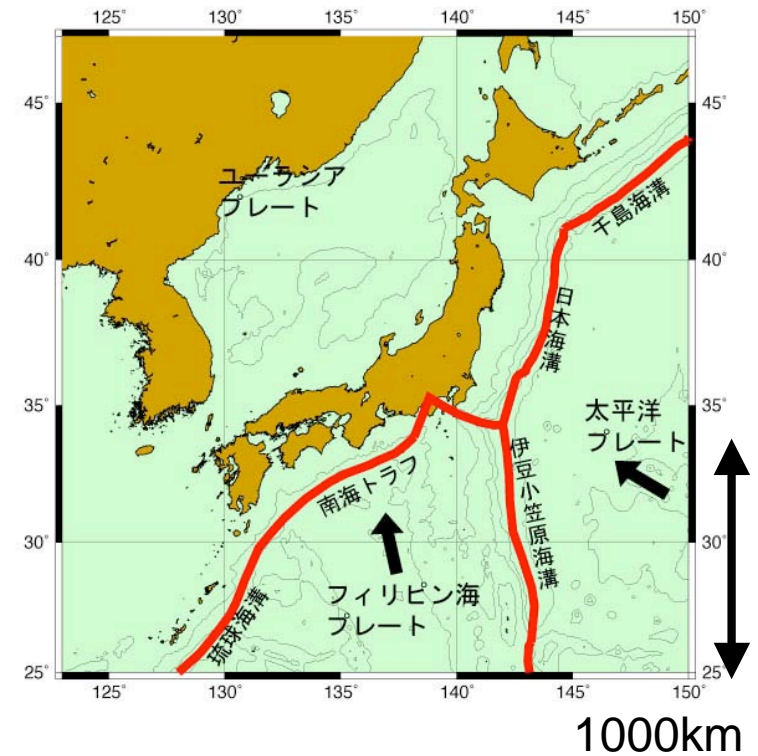
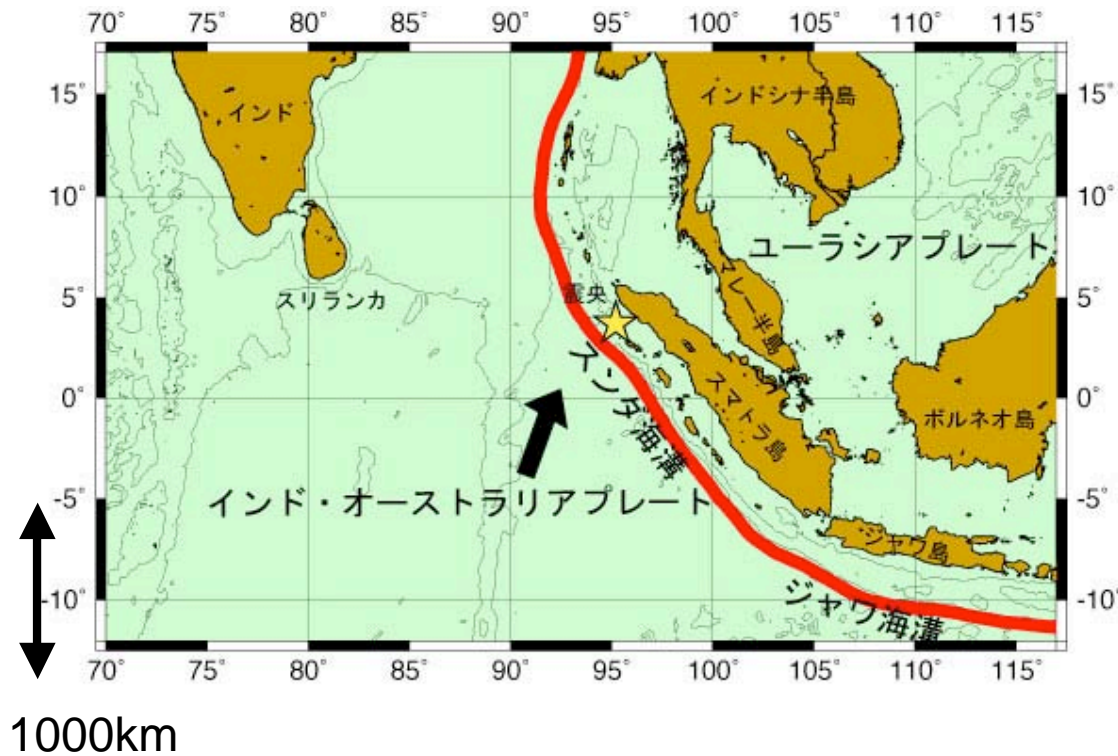
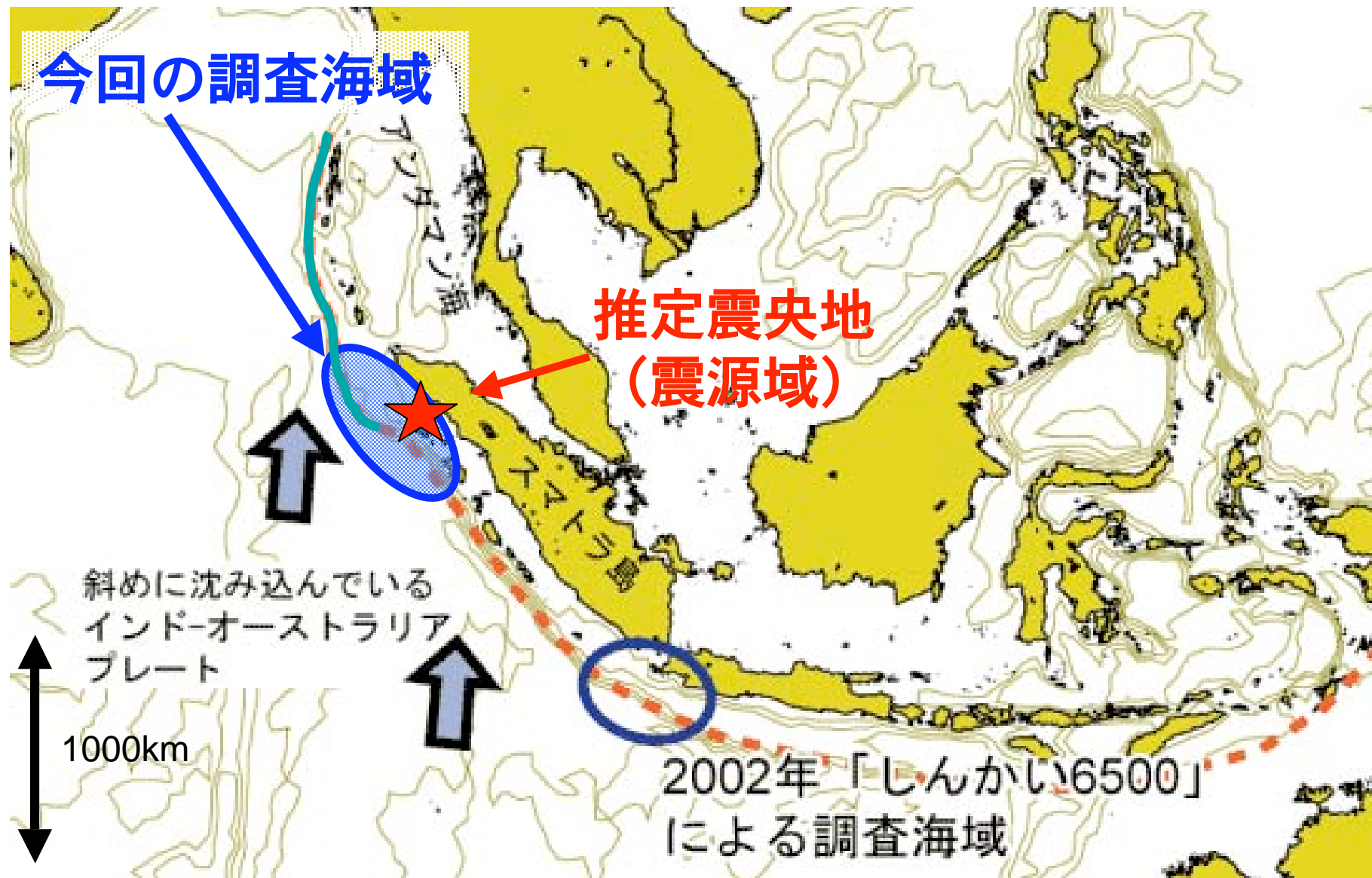


スマトラ沖地震は日本でも予想されているプレート境界型地震



プレートがぶつかる
沈み込み帯に位置する

海洋調査船「なつしま」による調査海域



調査スケジュール

2月 2日 出港（鹿児島）


2月 18日 調査海域到着

（

海底地形の調査
地震計の設置
断層の観測

3月 21日 調査海域発

4月 4日 帰港




海底地震計



無人探査機

海底地震計の投入



「ハイパードルフィン」 潜航点

