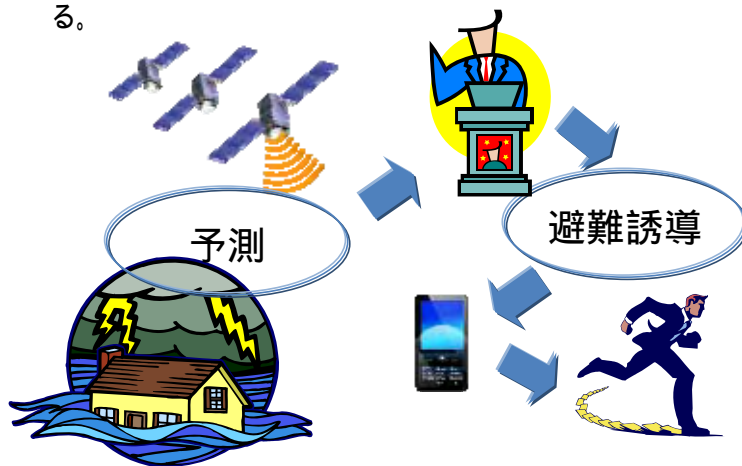


アジア・世界への展開

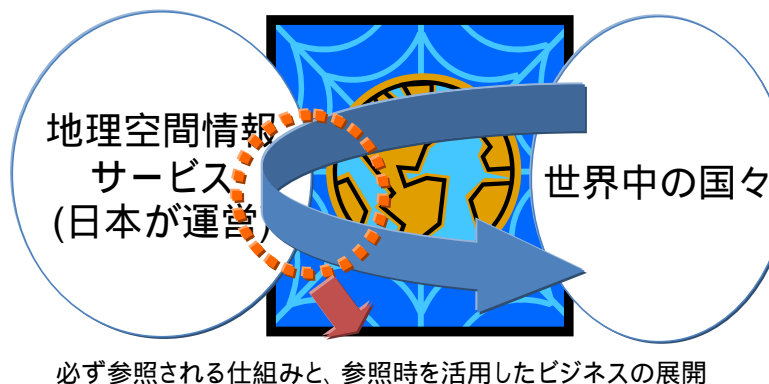
実空間に関する情報そのものや位置、IDの付け方、情報の収集方法、管理・運用方法、利用方法等に関する世界標準化



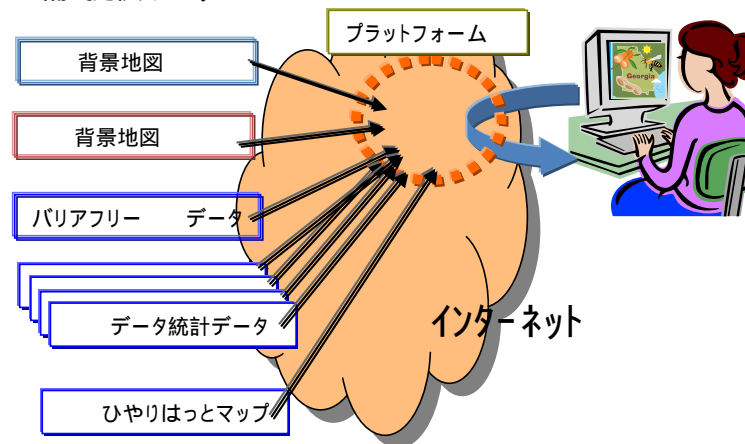
我が国の強みである安全・安心サービスが、宇宙技術(測位・観測・通信技術)をベースとした災害対応中心の技術システムとしてアジアや世界に展開される。



地理空間情報やそれを利用した我が国発のサービスが世界中の国や地域の現状に適應した総合サービスへと迅速かつ柔軟に進化できる環境を整備する



クラウドコンピューティング技術を利用してあらゆる地理空間情報を集積・統合利用できる共通のプラットフォームを整備・提供する。



アジア・世界への展開

総合的な地理空間情報のソフトパワーによって
実現する多面的な国家安全保障

