


1 - 3 測量作業におけるメリット

1) リアルタイム測位 (RTK測量) のメリット

いつでも、何処でも高精度の測位結果取得を目指し

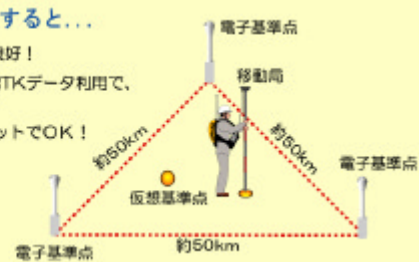
■従来のRTK測量

- ※特定省電力無線能力が500m~1km
- ※GPS-2周波の機材が2セット必要



■VRSを利用すると...

- ※環境解析で精度良好!
- ※電子基準点網のRTKデータ利用で、距離問題を解決!
- ※GPS-2周波1セットでOK!



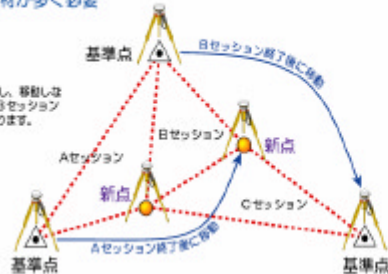
2) 後処理 (静止測量) のメリット

市場に多い1周波の受信機も電子基準点データを容易に利用できる

■従来のスタティック測量

※時間と機材が多く必要

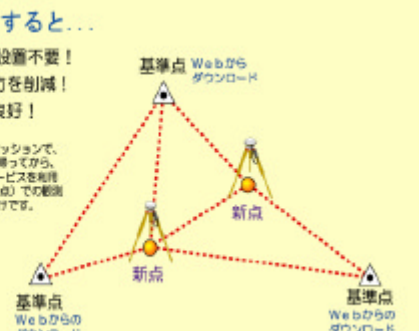
GPS3台を設置し、移動しながら、ABCの3セッションを行う必要がなくなります。



■VRSを利用すると...

- ※既知点へのGPS設置不要!
- ※時間と機材の両方を削減!
- ※環境解析で精度良好!

GPS2台を設置すれば、1セッションで、既知点へ、移動し、あとは、事務所へ帰ってから、VRS-スタティックデータサービスを利用し、Web上から基準点 (既知点) での観測データを入力し、解析するだけです。



1 - 4 測量用サービスプラン

次のサービスプラン測量作業用にご用意しています。

- Superプラン** 【定額制】
RTK/DGPS 測位用の補正データをお客様専用回線を用意してご提供する「使い放題プラン」です。
 - Standardプラン** 【定額制】
RTK/DGPS 測位用の補正データをご提供します。1ヶ月当たり2時間以上使用されるお客様向けの「使い放題プラン」です。
 - Basicプラン** 【従量制】
RTK/DGPS 測位用の補正データをご提供します。1ヶ月当たり2時間程度使用というお客様向けの「お気軽プラン」です。
 - DGPSプラン** 【定額制】
DGPS 測位用の補正データをご提供する「使い放題プラン」です。
 - Staticプラン** 【従量制】
スタティック観測データをご提供いたします。専用のWebサイトにアクセスし、与点の観測データを生成、ダウンロードいただけます。
- サービスエリアについて
VRS-GPSサービスは、日本全国でご利用いただけます。(沖縄及び離島は除く)

	定額制	従量制	定額制	従量制
	専用回線で 使い放題 プラン	使い放題 プラン	使った分だけ お気軽 プラン	スタティック(静止 測量)の後処理 データをご ご利用の場合
	Super プラン	Standard プラン	Basic プラン	DGPS プラン
				Static プラン
新規 登録料	一律 20,000円 ※ Super/Standard/Basic/DGPSプランには、Staticプランの登録費用が含まれます。			
月額 基本料金	90,000円/月	30,000円/月	2,000円/月	10,000円/月
月額 使用料金	使い放題	使い放題	200円/分	使い放題
				5,000円/時間

RTK :1cm 精度で測位できるデータ配信サービスです。

DGPS :サブメータ精度で測位できるデータ配信サービスです。

ビジネス用のDGPS配信サービスは、案件毎の見積りとなります。