


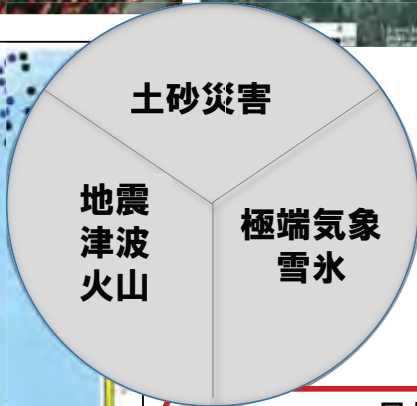

# 共通の3次元ダイナミックマップに基づく分野連携

## 危険検知技術(ハザード観測)

レーザープロファイラーによる  
亀裂を伴う斜面の定量的評価



SAR解析による  
広域地盤変動分布の把握



## 官民連携によるセンサー網の充実

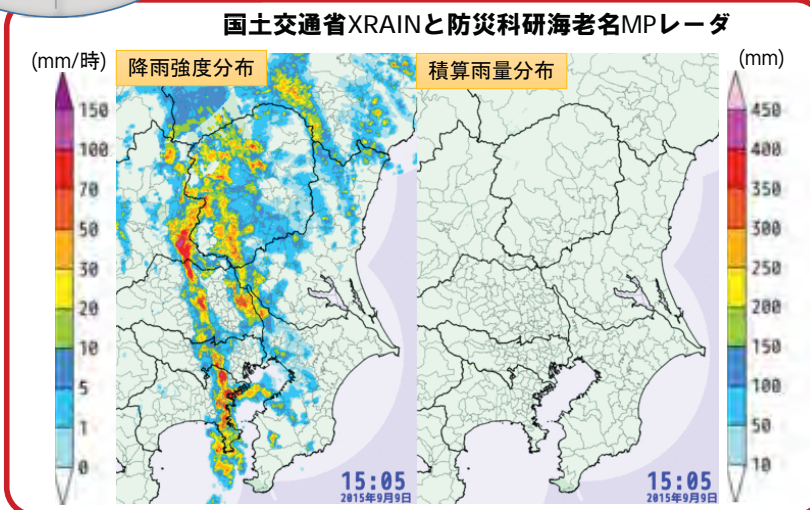
【平成28年9月1日】株式会社セブン-イレブン・ジャパンと  
防災科研は、災害発生時の事業継続と気象災害に強い地域  
社会の実現に貢献するための連携協定締結



多点データで作成した正確な初期値を用いて積雪予測を高精度化  
→大雪時の物流の確保、雪氷災害軽減情報発信に活かす



## 情報の分野連携



時間単位	自動運転	防災・減災	インフラ維持管理
Sec	動的		
Min	準動的	動的	
Hour	準静的	準動的	動的
Day		準静的	
Week		静的	
Month			
Year			
Decade			静的