

警戒事態における官邸(内閣府)の活動状況

資料16-2



被害状況(道路状況)の確認



原子力規制委員会委員長によるプラント状況の確認



要請文の審議官レク



施設敷地緊急事態における防護措置(案)の確認

警戒事態におけるERCの活動状況

資料17-1



住民安全班の活動



実動対処班の活動



プラント状況についての確認



オンサイト総括の活動

警戒事態におけるERCの活動状況

資料17-2



オフサイト総括の活動（情報共有に係るテレビ会議）



医療班の活動



地図を使用した情報共有



総括班の活動

警戒事態における自治体の災害対策本部等の活動状況

資料18-1



警戒事態発生報告



宮城県災害対策本部（全景）



宮城県災害対策本部の活動



警戒事態における自治体の災害対策本部等の活動状況 資料18-2



事業者通報の受信



副町長への状況報告



危機対策課長より指示



ホワイトボードへ入手情報を記録

警戒事態におけるOFCの活動状況

資料19-1



原子力防災専門官によるOFC立ち上げ



原子力防災専門官によるOFC機器等の立ち上げ指示




運営支援班の活動



プラント状況の確認

警戒事態におけるOFCの活動状況

資料19-2



要避難者要請文の確認



道路状況の確認



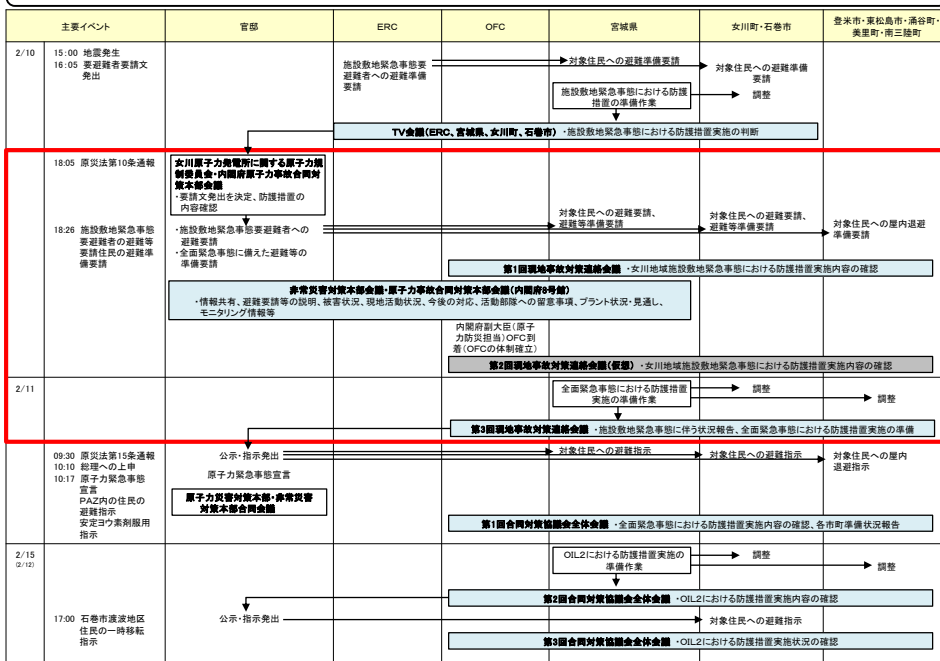
TV会議システム接続確認



プラントチームの活動

住民避難に係る意思決定の流れ(施設敷地緊急事態)

資料20



1 PAZにおける対応



訓練

計画内容

- ▶ 女川町及び石巻市で避難が必要となった場合には、陸路による避難を実施。なお、女川町の出島については女川港へ海路により移動した後、陸路による避難を実施。
- ▶ 自然災害により予定していた経路による避難が実施できない場合は、迂回する陸路による避難や海路等といった避難を実施。
- ▶ いずれの避難もできない場合には、屋内退避を実施し、避難態勢が整い次第避難を実施。
- ▶ 船島(出島)においては、島外避難が必要となった場合には海路による避難を実施。また自然災害や悪天候等により海路避難ができない場合は、避難態勢が整うまでの間、島内の放射線防護対策施設等において屋内退避を実施。



計画上の対象者数・避難手段

計画値→確認後

	女川町 対象者数 (人)	石巻市 対象者数 (人)	対象者 (人)	支援者 (人)	合計 (人)	バス必要数 (台)	福祉車両 必要数 (台)	車両等 確保状況
学校の児童等	-	31→0	12→0	19→0	31→0	2→0	-	不要
在宅要支援者等	187	36	132	91	223	12	9	緊急時対応に記載 の台数を確保済
その他(※)	90	22	112	0	112		-	
計	277	89→58	256→244	110→91	366→335	14→12	9	

※その他には、計画上の妊婦、授乳婦、乳幼児、一時滞在者等の数を含む。

学校等の留意施設

計画値→確認後

施設	所在	対象人数	確認内容	
学校	寄磯小学校	石巻市	16→0	・残留者なし
	荻浜中学校	石巻市	15→0	
観光施設	女川原子力PRセンター	女川町	・帰宅できていない一時滞在者なし	

船舶の確保

船舶配備場所	必要船舶(人数)	確保先候補	手配状況
出島 寺間港(女川港行き)	〇隻 (計画値 74人)	女川町と協定締結した民間 船舶事業者	港の被害状況含め、津波注意報解除をまって確認

その他の基本的な確認項目

	計画からの変更の有無	概要
<input type="checkbox"/> 避難所受付ステーション		<input type="checkbox"/> その他の一時滞在者等の有無
<input type="checkbox"/> 避難所		<input checked="" type="checkbox"/> 他の輸送手段の必要性
<input checked="" type="checkbox"/> 避難経路	津波警報等の解除を待って確認	<input type="checkbox"/> その他

※津波2号の落石により、荻浜地区で孤立、空路・海路の避難を検討

2 準PAZ(牡鹿半島)における対応

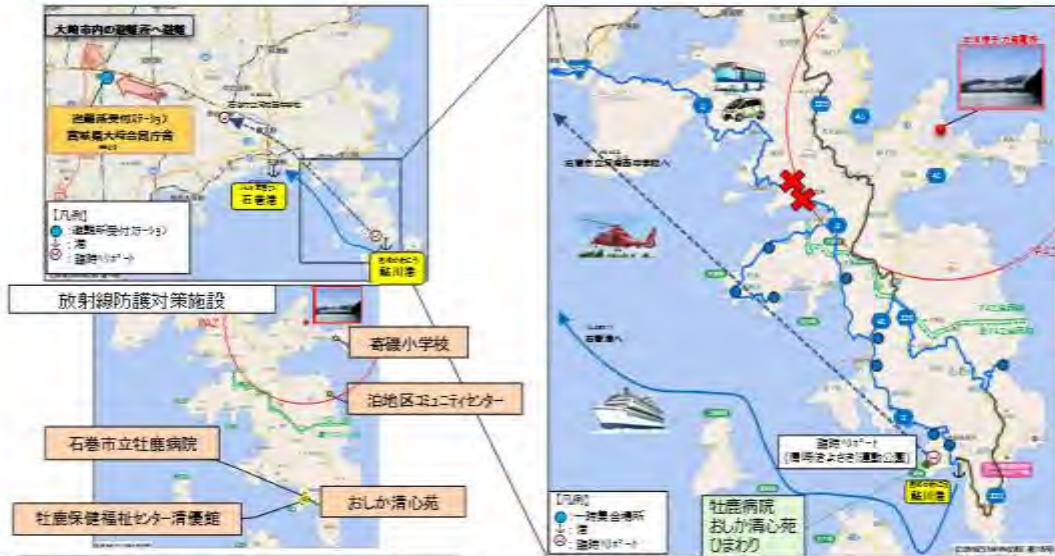
SE

訓練

計画内容

年 月 日 時 時 点

- ▶ 避難が必要となった場合には陸路による避難を実施。
- ▶ 自然災害により陸路による避難が実施できない場合は、海路等による避難を実施。
- ▶ 陸路による避難ができず、悪天候等により海路による避難も困難な場合は、天候等が回復するまで屋内退避を実施し、避難態勢が整い次第避難を実施。



計画上の対象者数・避難手段

計画値→確認値

	女川町 対象者数 (人)	石巻市 対象者数 (人)	対象者 (人)	支援者等 (人)	合計 (人)	バス必要数 (台)	福祉車両 必要数 (台)	確保状況
学校・保育所の児童等	-	145→1	93→0	52→1	145→1	7→0	-	不要
医療機関・社会福祉施設の入所者等	-	140	80	60	140	4	3	緊急時対応に記載の台数を確保済
在宅要支援者等	-	67	45	22	67	5	5	緊急時対応に記載の台数を確保済
その他(※)	-	33	33	0	33	-	-	
計	-	385→241	251→158	134→83	385→241	16→9	8	

※その他には、計画上の妊婦、授乳婦、乳幼児、一時滞在者等の数を含む。

学校、病院、福祉施設等の留意施設

計画値→確認値

学校・保育所等	対象者数	確認	病院・福祉施設等 (入所)	避難の実施により健康リスクが高まる者の対応	避難先の調整	確認
船川小学校	27→0	牡鹿地区 保育所職員1名 避難準備中。 当該職員はGEで 避難予定。	石巻市立牡鹿病院	自施設内屋内退避	奥が避難先調整	確保済
大原小学校	26→0		特別養護老人ホーム おしか清心苑	自施設内屋内退避	個別計画に基づく	確保済
東浜小学校	18→0		おまき生活福祉交流センター グループホーム ひまわり	近隣の放射線防護施設内屋内退避	個別計画に基づく	確保済
牡鹿中学校	41→0					
牡鹿地区保育所	29→1					
狭浜保育所	4→0					

船舶の確保

⇒道路寸断等によって半島部からの船舶避難が必要になった場合

船舶配備場所	必要船舶(人数)	確保先候補	手配状況
船川 船川港 {石巻港行き}	○隻 (○人)	石巻市と協定締結した民間船舶事業者	-

その他の基本的な確認項目

	計画からの変更の有無	概要
<input type="checkbox"/> 避難所受付ステーション <input type="checkbox"/> 避難所 <input type="checkbox"/> 避難経路	原則、 1 PAZにおける 対応と同様	<input type="checkbox"/> その他の一時滞在者等の有無 <input type="checkbox"/> 他の輸送手段の必要性 <input type="checkbox"/> その他