



医療班の活動



総括班と広報班の調整



住民支援班と医療班の情報共有



班長会議



総括班の活動



運営支援班の活動(OFC陽圧化準備)



医療班の活動



住民安全班の活動



現地本部長及び事務局長への報告



現地合同対策協議会全体会議



現地合同対策協議会全体会議



現地合同対策協議会全体会議



愛媛県災害対策本部長



愛媛県災害対策本部会議



愛媛県現地災害対策本部長



愛媛県現地災害対策本部



伊方町災害対策本部長



伊方町災害対策本部会議



伊方町副町長



山口県防災危機管理課副課長



EMCの活動



EMCの活動



測定分析グループの活動



緊急時モニタリング指示



防護服着用



緊急時モニタリング(土壌採取)



試料分析



防護服脱衣・スクリーニング

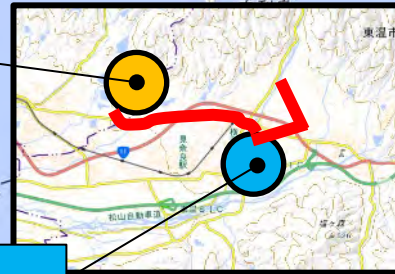
陸上自衛隊小野演習場



防予諸島

平郡島

ガリラヤ荘



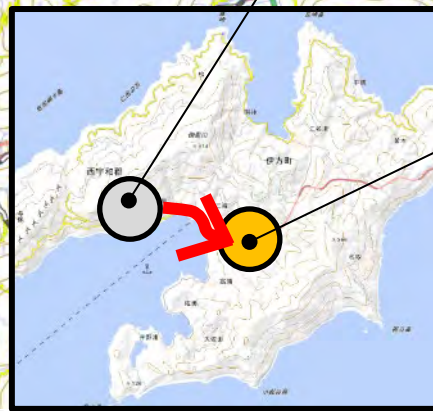
避難元	移動手段	避難所
三崎つわぶき荘	福祉車両 海上自衛隊ヘリ	ガリラヤ荘

- 凡例:
- 避難訓練対象地域
 - ← 住民の動線
 - 避難元
 - 一時集結所
 - 中継場所
 - 避難所

三崎つわぶき荘



三崎高校グラウンド





凡例:

- 避難訓練対象地域
- ← 住民の動線
- 避難元
- 一時集結所
- 中継場所
- 避難所

伊方スポーツセンター



PAZ及び予防避難エリア内の住民避難(伊方地域)

一時集結所	移動手段	避難先
伊方スポーツセンター	バス	松前町国体記念ホッケー公園 体育館
田之浦集会所 (田之浦漁港)	海上保安庁ゴムボート バス	

松前町国体記念ホッケー公園 体育館



伊方スポーツセンター



田之浦集会所
(田之浦漁港)



伊方港



凡例:

- (白) 避難訓練対象地域
- ← (黒) 住民の動線
- (白) 避難元
- (黄) 一時集結所
- (橙) 中継場所
- (青) 避難所



PAZ及び予防避難エリア内の住民避難（瀬戸地域）

資料40



PAZ及び予防避難エリア内の住民避難（三崎地域）

資料41-1


避難元	移動手段	避難先
自宅	自家用車等	串防災センター
		与修防災センター
		佐田岬防災センター

凡例:

-  避難訓練対象地域
-  住民の動線
-  避難元
-  一時集結所
-  中継場所
-  避難所



串防災センター



与修防災センター









佐田岬防災センター



PAZ及び予防避難エリア内の住民避難（三崎地域）

資料41-2

- 凡例：
-  避難訓練対象地域
 -  住民の動線
 -  避難元
 -  一時集結所
 -  中継場所
 -  避難所

一時集結所	移動手段	避難先
与修防災センター	陸上自衛隊ヘリバス	松前町国体記念 ホッケー公園体育館

松山空港



松前町国体記念ホッケー公園 体育館

三崎港



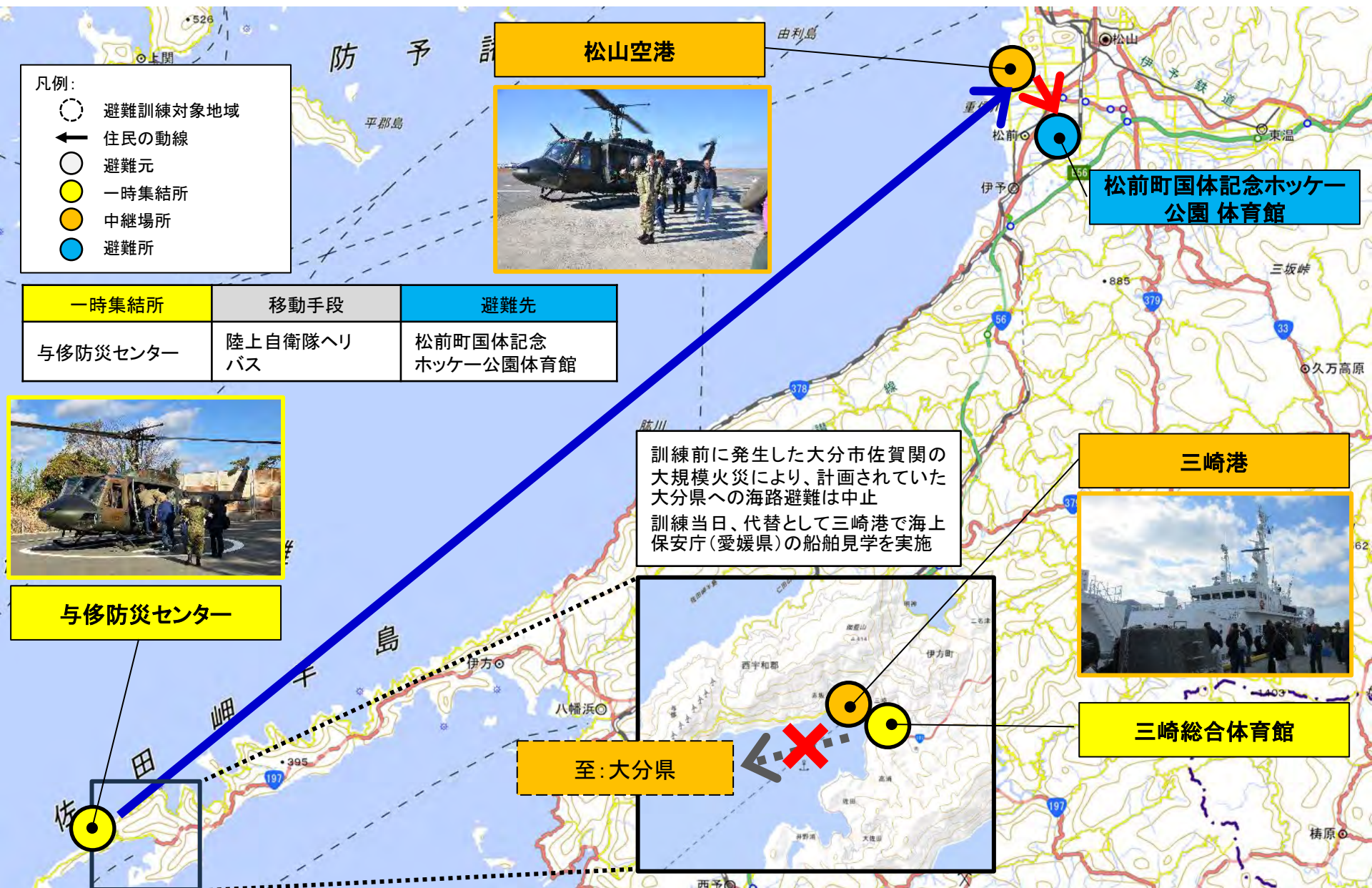
三崎総合体育館

訓練前に発生した大分市佐賀関の大規模火災により、計画されていた大分県への海路避難は中止
 訓練当日、代替として三崎港で海上保安庁（愛媛県）の船舶見学を実施

至：大分県



与修防災センター

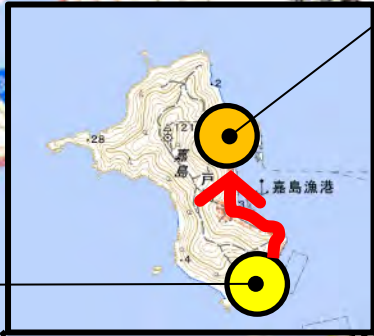




※ 地区集会所等で屋内退避を実施後、自家用車等で立間小学校に移動



嘉島小学校



嘉島港



宇和島港



宇和島市
南楽園

UPZ内一部住民の一時移転（八幡浜市白浜地区）

資料44

一時集結所	移動手段	避難退域時検査場所	避難所
白浜小学校	バス	伊予市 しもなだ運動公園グラウンド	松山市 愛媛県武道館

- 凡例:
-  避難訓練対象地域
 -  住民の動線
 -  避難元
 -  一時集結所
 -  中継場所
 -  避難退域時検査場
 -  避難所



**松山市
愛媛県武道館**

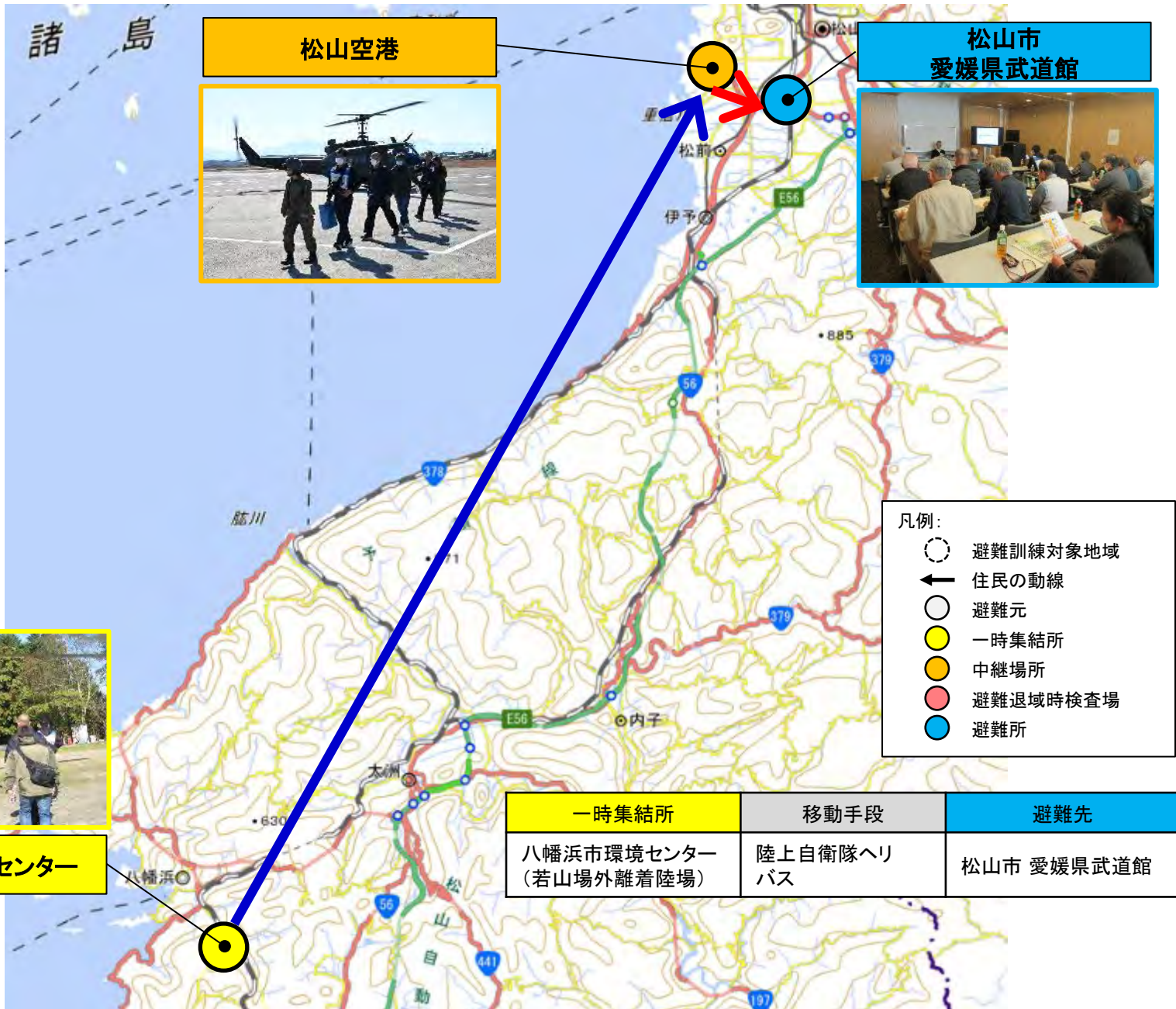


**伊予市
しもなだ運動公園グラウンド**



白浜小学校





松山空港



松山市
愛媛県武道館



八幡浜市環境センター

- 凡例:
- 避難訓練対象地域
 - 住民の動線
 - 避難元
 - 一時集結所
 - 中継場所
 - 避難退域時検査場
 - 避難所

一時集結所	移動手段	避難先
八幡浜市環境センター (若山場外離着陸場)	陸上自衛隊ヘリ バス	松山市 愛媛県武道館










UPZ内一部住民の一時移転(八幡浜市社会福祉施設)

資料47

一時集結所	移動手段	避難退域時検査場所	避難所
青葉荘	福祉車両	伊予市 しもなだ運動公園グラウンド	松山市 高井の里

凡例:

-  避難訓練対象地域
-  住民の動線
-  避難元
-  一時集結所
-  中継場所
-  避難退域時検査場
-  避難所



**松山市
高井の里**



**伊予市
しもなだ運動公園グラウンド**



青葉荘



一時集結所	移動手段	避難退域時検査場所	避難所
長浜コミュニティセンター	バス	伊予市 しもなだ運動公園グラウンド	松山市 愛媛県県民文化会館







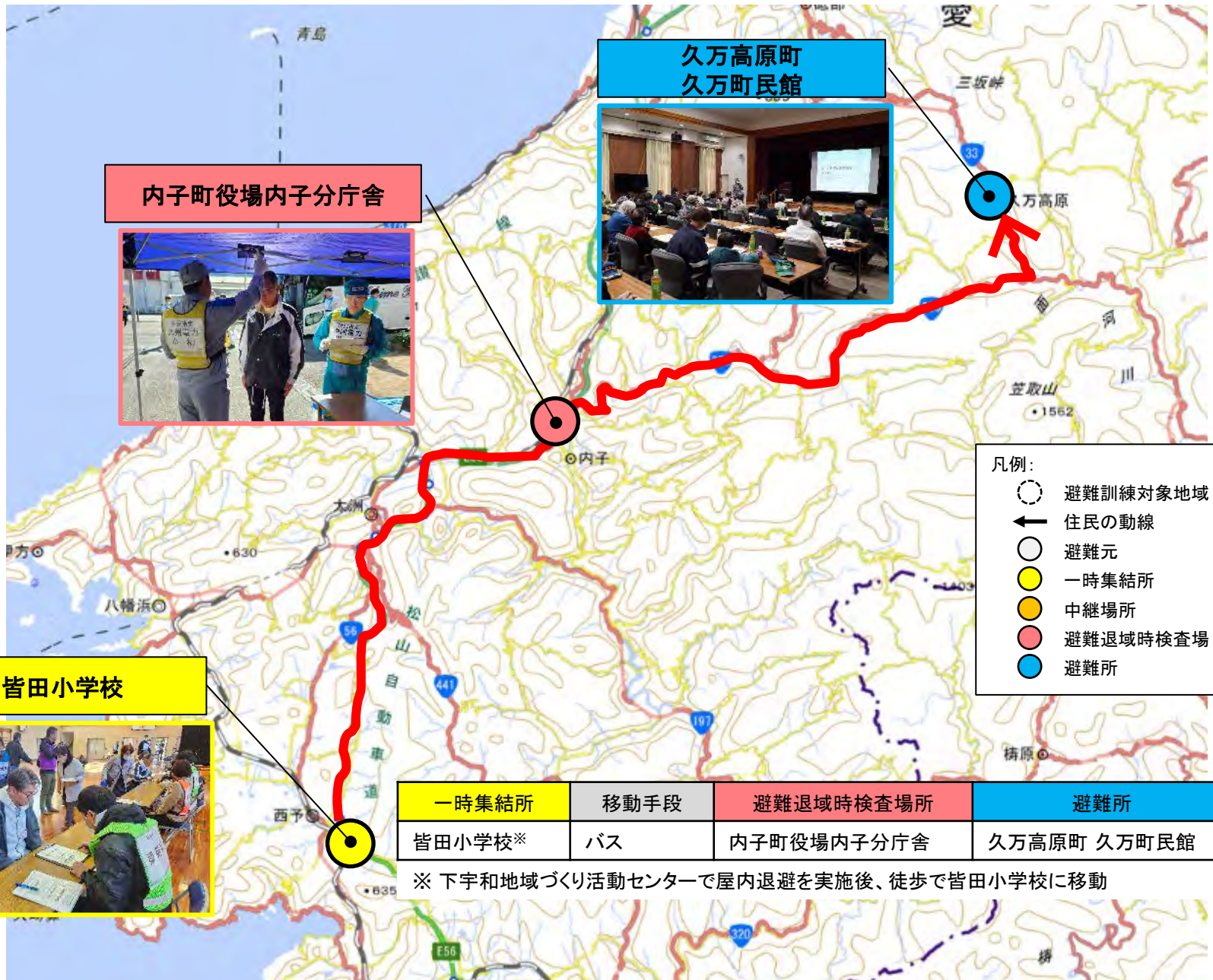
しもなだ運動公園グラウンド

しもなだ体育館

松前町国体記念ホッケー公園 体育館

- 凡例:
- (虚線) 避難訓練対象地域
 - ← 住民の動線
 - (白) 避難元
 - (黄) 一時集結所
 - (橙) 中継場所
 - (粉) 避難退域時検査場
 - (青) 避難所

一時集結所	移動手段	避難退域時検査場所	避難所
しもなだ体育館	バス	しもなだ運動公園グラウンド	松前町国体記念ホッケー公園体育館



内子町役場内子分庁舎



久万高原町
久万町民館



皆田小学校



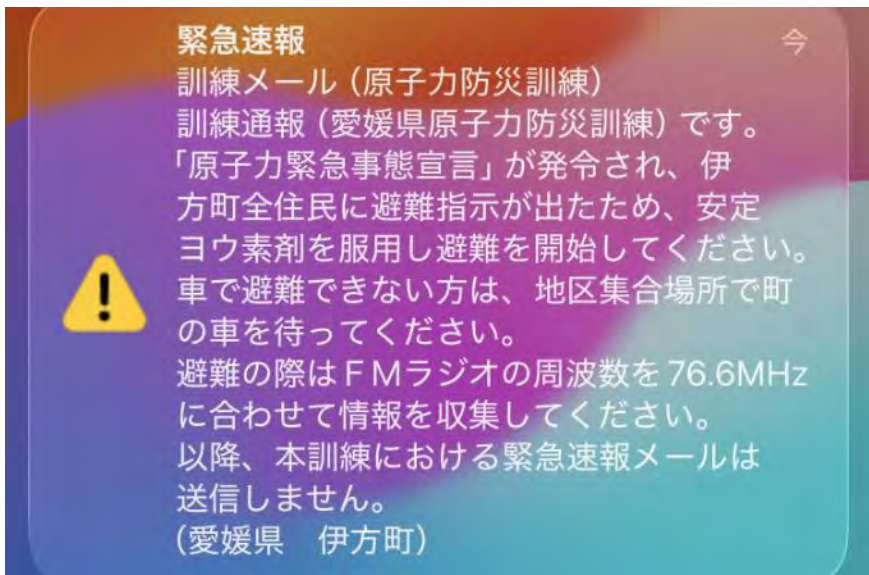
凡例:

- (dashed) 避難訓練対象地域
- ← 住民の動線
- (white) 避難元
- (yellow) 一時集結所
- (orange) 中継場所
- (pink) 避難退域時検査場
- (blue) 避難所

一時集結所	移動手段	避難退域時検査場所	避難所
皆田小学校※	バス	内子町役場内子分庁舎	久万高原町 久万町民館

※ 下宇和地域づくり活動センターで屋内退避を実施後、徒歩で皆田小学校に移動





緊急速報メールによる住民広報



DX活用(一時集結所等の避難住民受付)



DX活用(一時集結所等の避難住民受付)



DX活用(一時集結所等の避難住民受付)



広域飛行ドローン



大型物流ドローン



航空機モニタリング



航空機モニタリング



車両の検査(しもなだ運動公園グラウンド)



車両の簡易除染(しもなだ運動公園グラウンド)



住民の簡易除染(しもなだ運動公園グラウンド)



体表面測定車(しもなだ運動公園グラウンド)



車両の検査(南楽園)



住民の検査(南楽園)



車両の検査(内子町役場内子分庁舎)



住民の検査(内子町役場内子分庁舎)



緊急物資輸送車の誘導



緊急物資の受入れ



緊急物資の受入れ



緊急物資



対策本部運営訓練(伊方発電所)



対策本部運営訓練(本店)



対策本部運営訓練(原子力本部)



対策本部運営訓練(東京支社)



消火訓練



原子力災害医療訓練



事故収束訓練(エリア汚染対応訓練)



緊急時モニタリング訓練



支援ドローン訓練



支援ロボット訓練



原子力事業所災害対策支援拠点運営訓練



原子力事業者支援連携訓練(自衛隊との連携)