

浜岡地域関係自治体の 避難計画等を踏まえた対応について(案)

1-1. 牧之原市まきのはらし(UPZ)の避難経路

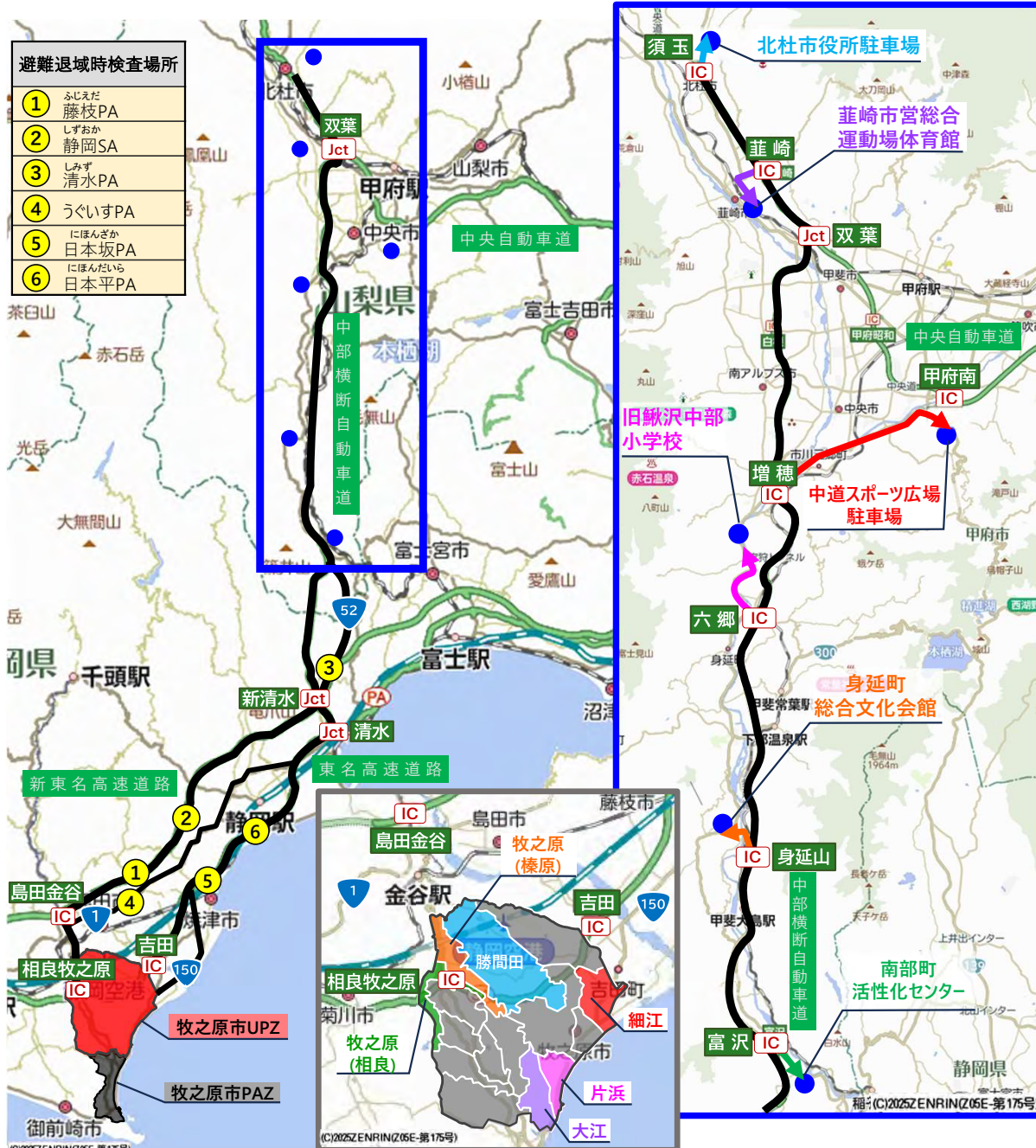
まきのほらし
➤ 牧之原市各自治会(区)の住民は、広域避難計画等に基づき、あらかじめ決められた避難経由所に移動する。

自治会(区)	一時集合場所	山梨県（避難先1）		
		避難経由所	所在地	最寄りIC
おおえ 大江	おおえ オオイソバラ (大江配水池北上部)	にらさき 韮崎市営総合運動場体育館	にらさきし 韮崎市	にらさき 韮崎IC（中央道）
かたはま 片浜		かじかざわ 旧鵜沢中部小学校	ふじかわちよう 富士川町	ろくごう 六郷IC（中部横断道）
すげやま 菅山	すげやま 菅山小学校	つる 都留市民総合体育館	つるし 都留市	つる 都留IC（中央道）
		おおつき 大月市民会館	おおつきし 大月市	おおつき 大月IC（中央道）
		へいわ 旧平和中学校体育館	うえのほらし 上野原市	だんごうざか 談合坂SIC（中央道）
なかさと しらい かみより 中里・白井・神寄	はぎま 萩間小学校	ふじさん 富士山アリーナ	ふじよしだし 富士吉田市	かわぐちこ 河口湖IC（中央道）
にしはざま ひがしはざま 西萩間・東萩間	さから こうま 相良子生れ温泉会館			
まきのほらし さから 牧之原（相良）	まきのほらし 牧之原小学校	なんぶちよう 南部町活性化センター	なんぶちよう 南部町	とみざわ 富沢IC（中部横断道）
しずなみ 静波① 1～4丁目、西5丁目	はいばら 榛原中学校	こうしゆう 甲州市民文化会館	こうしゆうし 甲州市	かつぬま 勝沼IC（中央道）
しずなみ 静波② 東5丁目、6～12丁目		はなとり 花鳥の里スポーツ広場	ふえふきし 笛吹市	いちのみやみさか 一宮御坂IC（中央道）
ほそえ 細江	ほそえ 細江小学校	なかみち 中道スポーツ広場駐車場	こうふし 甲府市	ますほ 増穂IC（中部横断道）
かわさき 川崎	はいばら 榛原中学校	やまなし 山梨市民会館	やまなしし 山梨市	いちのみやみさか 一宮御坂IC（中央道）
かつまた 勝間田	かつまた 勝間田小学校	ほくと 北杜市役所駐車場	ほくとし 北杜市	すたま 須玉IC（中央道）
まきのほらし はいばら 牧之原（榛原）	まきのほらし 牧之原小学校	みのぶちよう 身延町総合文化会館	みのぶちよう 身延町	みのぶさん 身延山IC（中部横断道）
さかべ 坂部	さかべ 坂部小学校	かつやま 勝山ふれあいセンター	ふじかわぐちこまち 富士河口湖町	かわぐちこ 河口湖IC（中央道）

まきののほらし かたはま まきののほら はいばら まきののほら さから かつまた おおえ ほそえ
 牧之原市(片浜・牧之原(榛原)・牧之原(相良)・勝間田・大江・細江)の避難経路
 (避難先1 山梨県)

凡例 ● 避難退域時検査場所 ● 避難経路所 — 各地区共通経路

①	ふじえだ 藤枝PA
②	しずおか 静岡SA
③	しみず 清水PA
④	うぐいすPA
⑤	にほんざか 日本坂PA
⑥	にほんだいら 日本平PA



- 自然災害等により避難経路が使用できない場合は、国、静岡県が関係機関と調整の上、他の経路により避難を実施。
- 自家用車等で避難する住民等は、避難退域時検査場所（●印）を經由し、汚染検査等を受け避難退域時検査済証を受け取る。
- 各自治会(区)の住民は、あらかじめ指定された避難経路所（●印）にて、避難先自治体が指定する避難所に移動。

自治会(区)	経路※	避難経路所
かたはま 片浜	・国道473号→島田金谷IC(新東名) ・国道473号→国道1号 ・国道150号→吉田IC(東名)	富士川町： かじかざわ 旧鯉沢中部小学校 最寄IC：六郷(中部横断道)
まきののほら 牧之原(榛原)	・国道473号→島田金谷IC(新東名) ・国道473号→国道1号 ・国道473号→相良牧之原IC(東名)	みのおぶよう 身延町：身延町総合文化会館 最寄IC：見延山(中部横断道)
まきののほら 牧之原(相良)	・国道473号→島田金谷IC(新東名) ・国道473号→国道1号 ・国道473号→相良牧之原IC(東名)	なんぶちよう 南部町：南部町活性化センター 最寄IC：富沢(中部横断道)
かつまた 勝間田	・国道473号→島田金谷IC(新東名) ・県道233号・国道473号→国道1号 ・国道473号→相良牧之原IC(東名)	ほくとし 北杜市：北杜市役所駐車場 最寄IC：須玉(中央道)
おおえ 大江	・国道473号→島田金谷IC(新東名) ・国道473号→国道1号 ・国道473号→相良牧之原IC(東名) ・国道150号→吉田IC(東名)	にらさき 韮崎市： にらさき 韮崎市営総合運動場体育館 最寄IC：韮崎(中央道)
ほそえ 細江	・国道473号→島田金谷IC(新東名) ・国道150号→吉田IC(東名) ・国道150号→国道1号	こうふし 甲府市：中道スポーツ広場駐車場 最寄IC：増穂(中部横断道)

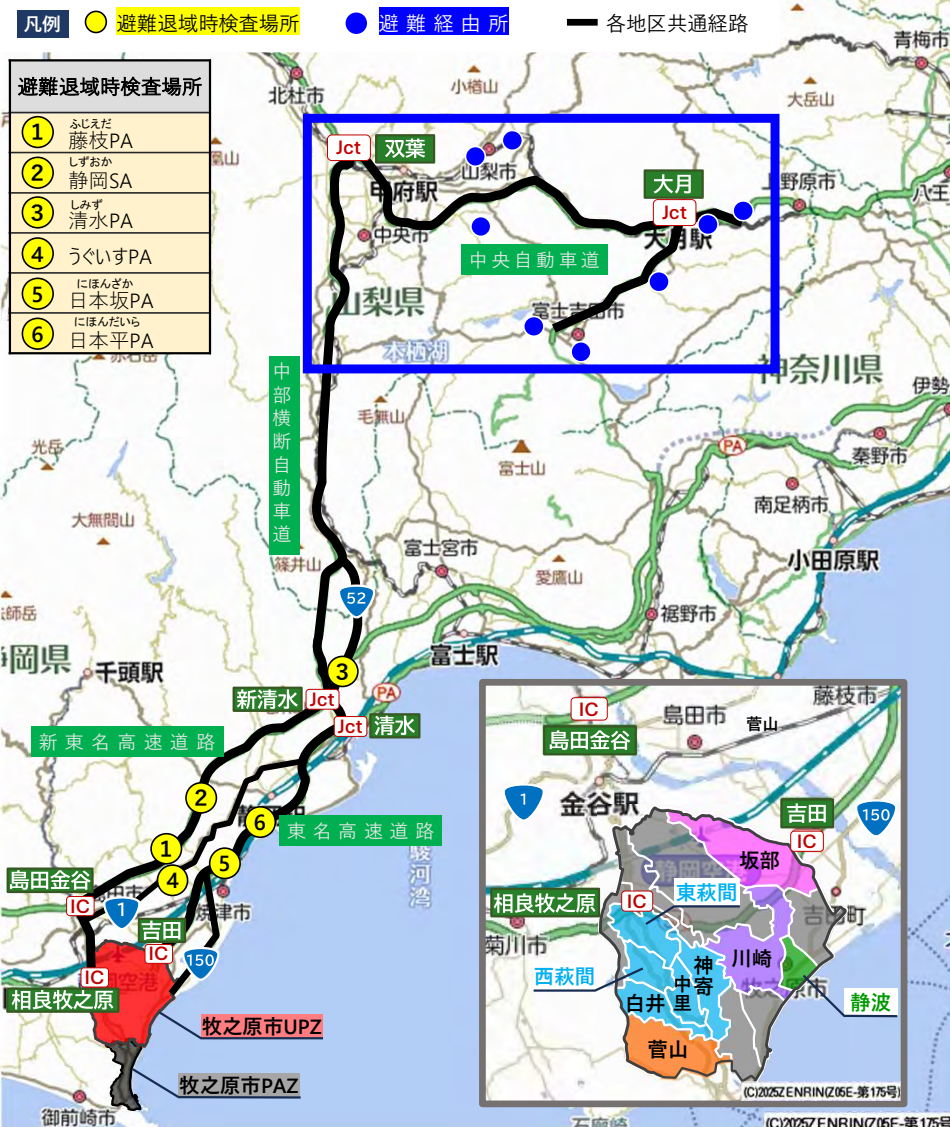
※避難元から避難退域時検査場所までの経路。

※避難退域時検査場所は、避難経路上の候補地を記載する。

まきののらし さかべ すげやま しずなみ なかさと しろい かみより にしはざま ひがしはざま かわかき
牧之原市(坂部・菅山・静波・中里・白井・神寄・西萩間・東萩間・川崎)の避難経路
 (避難先1 山梨県)

第22回浜岡地域
 原子力防災協議会作業部会

- 自然災害等により避難経路が使用できない場合は、国、静岡県が関係機関と調整の上、他の経路により避難を実施。
- 自家用車等で避難する住民等は、避難退域時検査場所（●印）を經由し、汚染検査等を受け避難退域時検査済証を受け取る。
- 各自治会(区)の住民は、あらかじめ指定された避難経路所（●印）にて、避難先自治体が指定する避難所に移動。



自治会(区)	経路※	避難経路所
坂部	・国道473号→島田金谷IC(新東名) ・県道233号・国道473号→国道1号 ・吉田IC(東名)	富士河口湖町: 勝山ふれあいセンター 最寄IC: 河口湖(中央道)
菅山	・国道473号→島田金谷IC(新東名) ・国道473号→国道1号 ・国道473号→相良牧之原IC(東名)	大月市: 大月市民会館 最寄IC: 大月(中央道) 上野原市: 旧平和中学校体育館 最寄IC: 談合坂(中央道) 都留市: 都留市民総合体育館 最寄IC: 都留(中央道)
静波①	・国道473号→島田金谷IC(新東名)	甲州市: 甲州市民文化会館 最寄IC: 勝沼(中央道)
静波②	・県道233号・国道473号→国道1号 ・国道150号→吉田IC(東名)	富士吉田市: 花鳥の里スポーツ広場 最寄IC: 一宮御坂(中央道)
中里・白井・神寄・西萩間・東萩間	・国道473号→島田金谷IC(新東名) ・国道473号→国道1号 ・国道473号→相良牧之原IC(東名)	富士吉田市: 富士山アリーナ 最寄IC: 河口湖(中央道)
川崎	・国道473号→島田金谷IC(新東名) ・国道473号→相良牧之原IC(東名) ・吉田IC(東名)	山梨市: 山梨市民会館 最寄IC: 一宮御坂(中央道)



※避難退域時検査場所は、避難経路上の候補地を記載する。

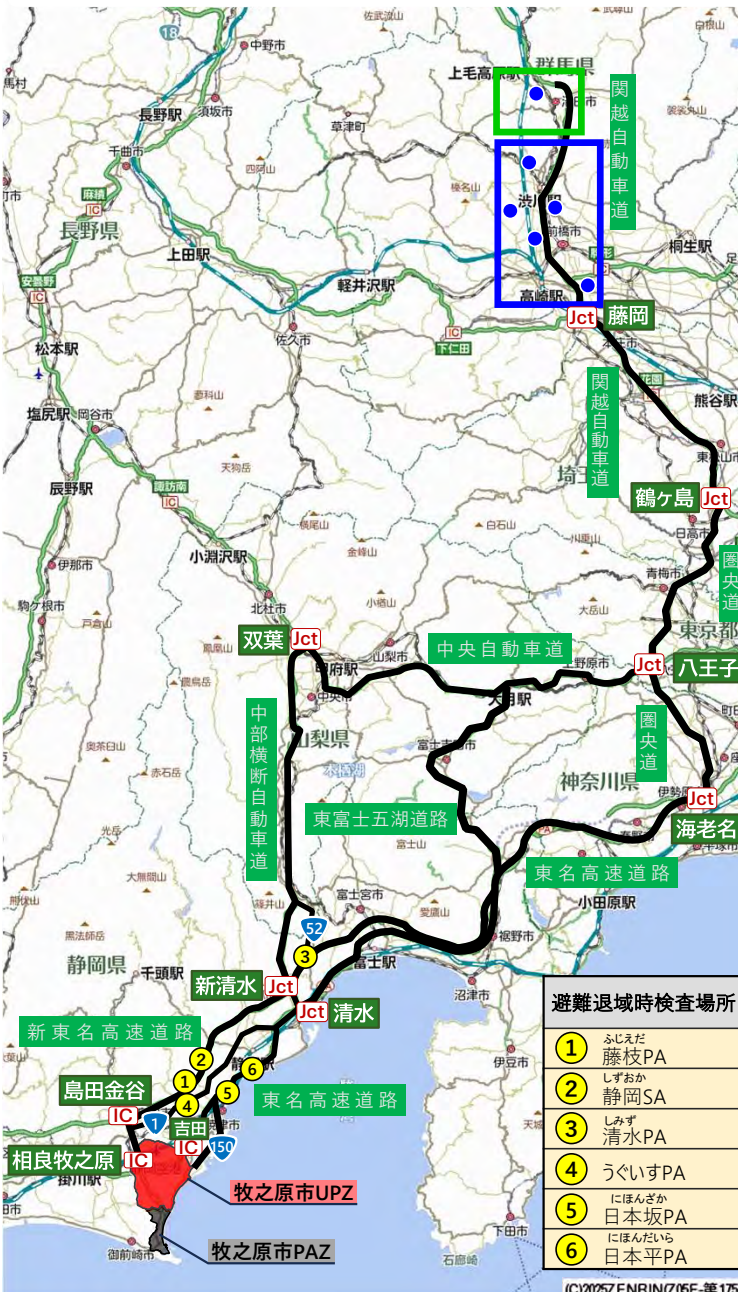
※避難元から避難退域時検査場所までの経路。

まきのほらし
 ➤ 牧之原市各自治会(区)の住民は、広域避難計画等に基づき、あらかじめ決められた避難経由所へ移動する。

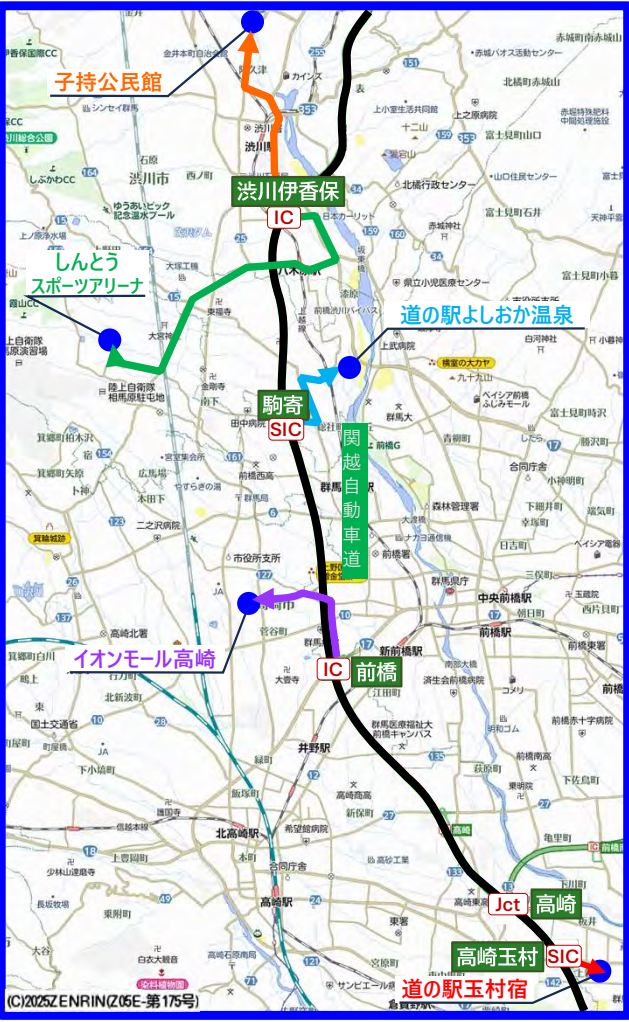
自治会(区)	一時集合場所	群馬県(避難先2)		
		避難経由所	所在地	最寄りIC
おおえ 大江	オオイソバラ (大江配水池北上部)	こもち 子持公民館	しぶかわし 渋川市	しぶかわいかほ 渋川伊香保IC(関越道)
かたはま 片浜		しんとうスポーツアリーナ	しんとうむら 榛東村	しぶかわいかほ 渋川伊香保IC(関越道)
すげやま 菅山	すげやま 菅山小学校	あんなかし 安中市スポーツセンター	あんなかし 安中市	まついだみょうぎ 松井田妙義IC(上信越道)
なかさと 中里	はぎま 萩間小学校	道の駅よしおか温泉	よしおかまち 吉岡町	こまよせ 駒寄SIC(関越道)
にしはぎま 西萩間	さがら こうま 相良子生れ温泉会館			
しらい 白井	はぎま 萩間小学校	ぬまたし 沼田市運動公園	ぬまたし 沼田市	ぬまた 沼田IC(関越道)
かみより 神寄		道の駅しもにた	しもにたまち 下仁田町	しもにた 下仁田IC(上信越道)
ひがしはぎま 東萩間	さがら こうま 相良子生れ温泉会館	たまむらじゆく 道の駅玉村宿	たまむらまち 玉村町	たかさきたまむら 高崎玉村SIC(関越道)
まきのほらし さがら 牧之原(相良)	まきのほらし 牧之原小学校	もみじ平総合公園	とみおかし 富岡市	とみおか 富岡IC(上信越道)
しずなみ 静波	はいばら 榛原中学校	たかさき よしい 高崎市役所吉井支所	たかさきし 高崎市	よしい 吉井IC(上信越道)
ほそえ 細江	ほそえ 細江小学校	たかさき イオンモール高崎	たかさきし 高崎市	まえばし 前橋IC(関越道)
かわさき 川崎	はいばら 榛原中学校	みかぼみらい館	ふじおかし 藤岡市	よしい 吉井IC(上信越道) / 上里SIC(関越道)
かつまた 勝間田	かつまた 勝間田小学校	あんなかし 安中市スポーツセンター	あんなかし 安中市	まついだみょうぎ 松井田妙義IC(上信越道)
まきのほらし はいばら 牧之原(榛原)	まきのほらし 牧之原小学校	かんらまち 甘楽町陸上競技場	かんらまち 甘楽町	かんら 甘楽SIC(上信越道)
さかべ 坂部	さかべ 坂部小学校	もみじ平総合公園	とみおかし 富岡市	とみおか 富岡IC(上信越道)

まきのはらし しらい おおえ かたはま なかさと ほそえ ひがしはざま にはざま
牧之原市(白井・大江・片浜・中里・細江・東萩間・西萩間)の避難経路
 (避難先2 群馬県)

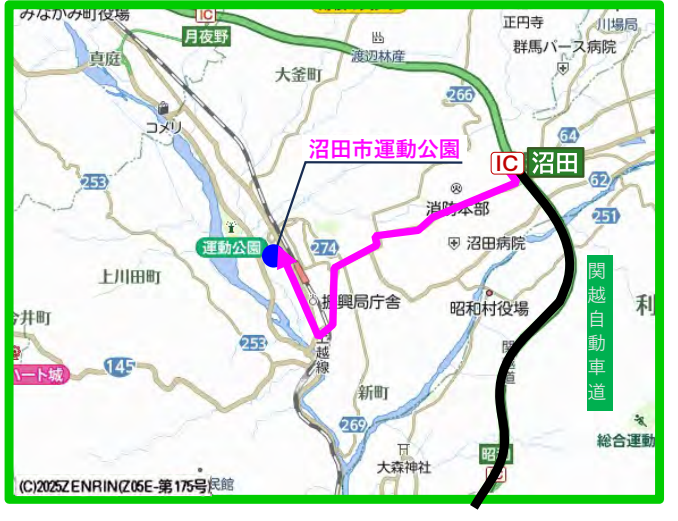
凡例 ● 避難退域時検査場所 ● 避難経路 ● 各地区共通経路



- 大規模地震等により、避難先1の受入れが困難な場合には、静岡県が避難先2の群馬県、関係市町に受入れの可否を確認の上、避難を行う。
- 自家用車等で避難する住民等は、避難退域時検査場所（●印）を經由し、汚染検査等を受け避難退域時検査済証を受け取る。
- 各自治会（区）の住民は、あらかじめ指定された避難経路所（●印）にて、避難先自治体が指定する避難所に移動。

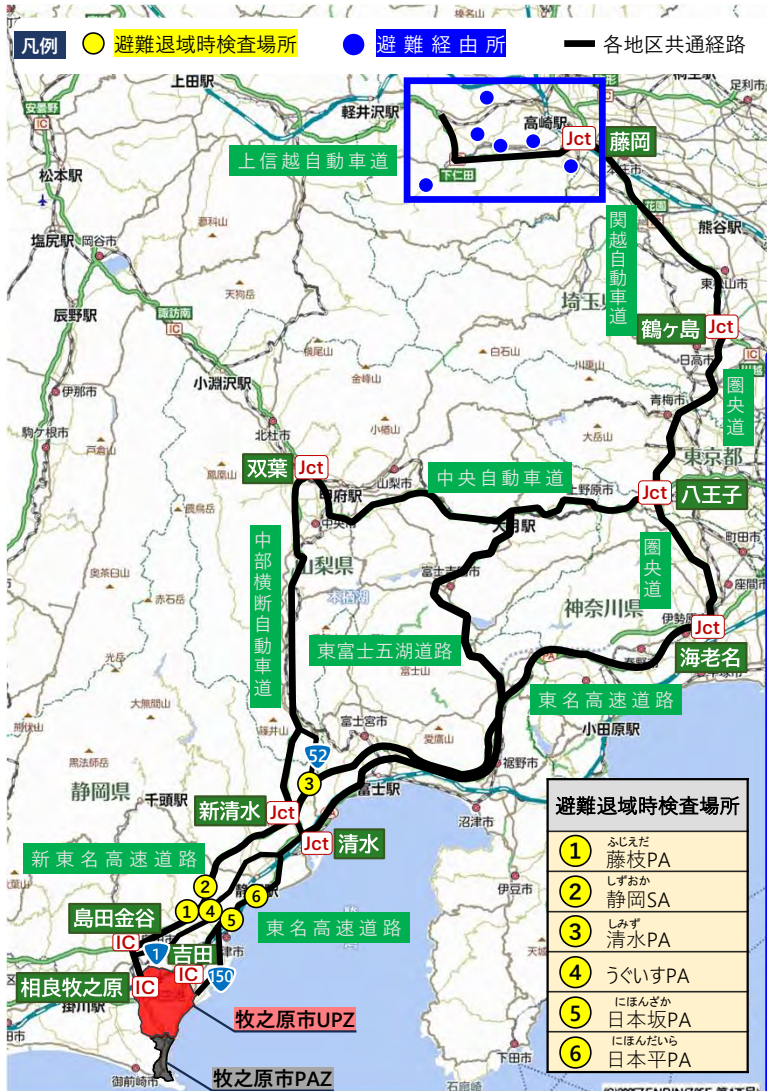


自治会（区）	避難経路所
しらい 白井	沼田市：沼田市運動公園 最寄IC：沼田（関越道）
おおえ 大江	渋川市：子持公民館 最寄IC：渋川伊香保（関越道）
かたはま 片浜	榛東村：しんとうスポーツアリーナ 最寄IC：渋川伊香保（関越道）
なかさと 中里・西萩間	吉岡町：道の駅よしおか温泉 最寄IC：駒寄（関越道）
ほそえ 細江	高崎市：イオンモール高崎 最寄IC：前橋（関越道）
ひがしはざま 東萩間	玉村町：道の駅玉村宿 最寄IC：高崎玉村（関越道）



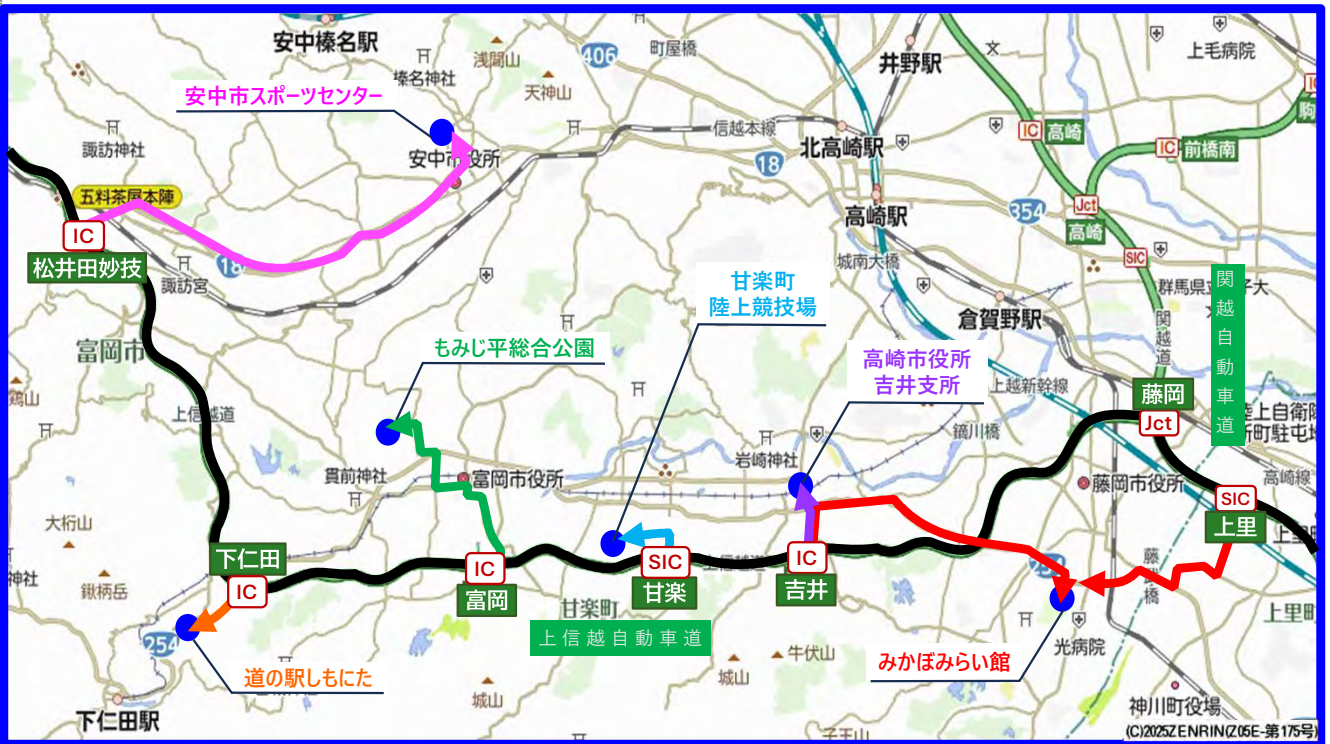
※避難退域時検査場所は、避難経路上の候補地を記載する。

- ▶ 大規模地震等により、避難先1の受入れが困難な場合には、静岡県が避難先2の群馬県、関係市町に受入れの可否を確認の上、避難を行う。
- ▶ 自家用車等で避難する住民等は、避難退域時検査場所(●印)を經由し、汚染検査等を受け避難退域時検査済証を受け取る。
- ▶ 各自治会(区)の住民は、あらかじめ指定された避難経路所(●印)にて、避難先自治体が指定する避難所に移動。



自治会(区)	避難経路所
すげやま かつまた 菅山・勝間田	あんなかし 安中市スポーツセンター 最寄IC: 松井田妙義(上信越道)
かみより 神寄	しもにたまち 下仁田町: 道の駅しもにた 最寄IC: 下仁田(上信越道)
かわさき 川崎	ふじおかし 藤岡市: みかぼみらい館 最寄IC: 吉井(上信越道)/上里(関越道)

自治会(区)	避難経路所
まきのほら さがら さかべ 牧之原(相良)・坂部	とみおかし 富岡市: もみじ平総合公園 最寄IC: 富岡(上信越道)
まきのほら はいばら 牧之原(榛原)	かんらまち 甘楽町: 甘楽町陸上競技場 最寄IC: 甘楽(上信越道)
しずなみ 静波	たかさし 高崎市: 高崎市役所吉井支所 最寄IC: 吉井(上信越道)



※避難退域時検査場所は、避難経路上の候補地を記載する。

1-2. かけがわし 掛川市の避難経路

かけがわし
➤ 掛川市各地区の住民は、広域避難計画等に基づき、あらかじめ決められた避難経由所に移動する。

地区	一時集合場所	愛知県(避難先1)		
		避難経由所	所在地	最寄りIC
ちほま 千浜	ちほま 千浜小学校	おとわ 音羽運動公園	とよかわし 豊川市	おとわがまごおり 音羽蒲郡IC(東名)
むつほま 睦浜	おおほま 大浜中学校、みなみ 南体育館			
おおさか 大坂	おおさか 大坂小学校、おおほま 大浜中学校			
なか 中	なか 中小学校	とよた 豊田自動織機 かいよう 海陽ヨットハーバー	がまごおりし 蒲郡市	おとわがまごおり 音羽蒲郡IC(東名)
おおぶち 大渚	おおぶち 大渚小学校、アイク、みなみ 南体育館			
さづか 佐束	さづか 佐束小学校			
ひじかた 土方	ひじかた 土方小学校、きとう 城東中学校、だいとうきた 大東北公民館	にしおし 西尾市スポーツ公園 総合体育館	にしおし 西尾市	おかざき 岡崎IC(東名)
おおすか 大須賀第一	よこすか 横須賀高校、おおすか 大須賀中学校、よこすか 横須賀小学校			
おおすか 大須賀第二	よこすか 横須賀高校、あなないきょう 三五教			
おおすか 大須賀第三	よこすか 横須賀高校、よこすか 横須賀小学校、おおすか 大須賀中央公民館、あなないきょう 三五教	こうた 幸田中央公園	こうたちょう 幸田町	おとわがまごおり 音羽蒲郡IC(東名)
にしやまぐち 西山口	にしやまぐち 西山口小学校			
なんごう 南郷	かけがわ 掛川工業高校			
かみうちだ 上内田	かみうちだ 上内田小学校	あんじょうし 安城市スポーツセン ター	あんじょうし 安城市	おかざき 岡崎IC(東名)
さくらぎ 桜木	さくらがおか 桜が丘中学校、さくらぎ 桜木小学校			
さいごう 西郷	さいごう 西郷小学校			

➤ かけがわし 掛川市各地区の住民は、広域避難計画等に基づき、あらかじめ決められた避難経由所に移動する。

地区	一時集合場所	愛知県(避難先1)		
		避難経由所	所在地	最寄りIC
そが 曾我	そが 曾我小学校	とうえい 東栄総合グラウンド とよはし 豊橋市神田ふれあいセンター (旧神田小学校グラウンド)	とうえい 東栄町 したらち 設楽町	ほうらいきょう 鳳来峡IC(三遠南信道)
かけがわ 掛川第1	ひがし 第一小学校、総合福祉センター、東中学校	かりやし 刈谷市総合運動公園	かりやし 刈谷市	とよあけ 豊明IC(伊勢湾岸道)
かけがわ 掛川第2	かけがわにし 第一小学校、掛川西高校	おかざき 岡崎中央総合公園	おかざき 岡崎市	おかざき 岡崎IC(東名)
かけがわ 掛川第3	かけがわにし 掛川西高校、中央小学校、西中学校			
かけがわ 掛川第4	かけがわにし 掛川西高校			
かけがわ 掛川第5	にし 西中学校、第二小学校			
にしなんごう 西南郷	かけがわひがし 掛川東高校			
ひがしやまぐち 東山口	さかがわ 栄川中学校	みよし 三好公園総合体育館	みよし市	とよた 豊田IC(東名)
につさか 日坂	につさか 日坂小学校			
ひがしやま 東山	ひがしやま 東山地域生涯学習センター	ちりゅう スギ薬局知立福祉アリーナ	ちりゅう 知立市	とよたみなみ 豊田南IC(伊勢湾岸道)
わだおか 和田岡	わだおか 和田岡小学校			
はらや 原谷	はらや 原谷小学校	あおみ 碧海グラウンド りんかい 臨海体育館	たかはし 高浜市 へきなんし 碧南市	とよたみなみ 豊田南IC(伊勢湾岸道) とよたみなみ 豊田南IC(伊勢湾岸道)
じょうほく 城北	じょうほく 城北小学校	とよた 豊田スタジアム	とよたし 豊田市	とよたまつだいら 豊田松平IC(東海環状道)
あわもと 粟本	じょうほく 城北小学校、東中学校、北中学校			
かつらがおか 葛ヶ丘	ひがし 東中学校			
はらだ 原田	はらだ 旧原田小学校、原野谷中学校	しんしろ 新城道路防災基地	しんしろ 新城市	しんしろ 新城IC(新東名)
はらいずみ 原泉	さくら咲く学校	とよねむら 豊根村役場	とよねむら 豊根村	ほうらいきょう 鳳来峡IC(三遠南信道)
くらみ 倉真	くらみ 倉真小学校			

- 自然災害等により避難経路が使用できない場合は、国、静岡県が関係機関と調整の上、他の経路により避難を実施。
- 自家用車等で避難する住民等は、避難退域時検査場所(●印)を経由し、汚染検査等を受け避難退域時検査済証を受け取る。
- 各地区の住民は、あらかじめ指定された避難経路所にて、避難先自治体が指定する避難所に移動。

地区	経路※	避難経路所
おおさか 大須賀第一	・県道69号→袋井IC(東名) ・県道409号→掛川IC(東名)	愛知県西尾市 西尾市スポーツ公園 総合体育館 最寄IC:岡崎IC(東名)
おおさか 大須賀第二	・県道69号→袋井IC(東名) ・県道409号→掛川IC(東名)	
おおさか 大須賀第三	・国道150号→国道1号 ・県道41号→袋井IC(東名) ・県道409号→掛川IC(東名)	
にしやまぐち 西山口	・県道37号→掛川IC(東名) ・国道1号	

地区	経路※	避難経路所
ちはま 千浜	・県道247号→掛川IC(東名) ・県道372号→袋井IC(東名) ・国道150号→国道1号	愛知県豊川市 音羽運動公園 最寄IC:音羽蒲郡IC(東名)
むつはま 睦浜	・県道38号→掛川IC(東名) ・県道69号→袋井IC(東名) ・国道150号→国道1号	
おおさか 大坂	・県道38号→掛川IC(東名) ・県道69号→袋井IC(東名)	
なか 中	・県道247号→掛川IC(東名)	

避難退域時検査場所	
①	えんしゅうとよだ 遠州豊田PA
②	みかたはら 三方原PA
③	はまなこ 浜名湖SA
④	はままつ 航空自衛隊浜松基地
⑤	りゅうようかいよう 竜洋海洋公園

凡例

- 避難退域時検査場所
- 避難経路所
- 各地区共通経路



地区	経路※	避難経路所
おおぶち 大淵	・県道249号→掛川IC(東名) ・県道69号→袋井IC(東名) ・国道150号→国道1号	愛知県蒲郡市 豊田自動織機 海陽ヨットハーバー 最寄IC:音羽蒲郡IC(東名)
さづか 佐東	・県道38号→掛川IC(東名)	
ひじかた 土方	・県道251号/38号→掛川IC(東名)	

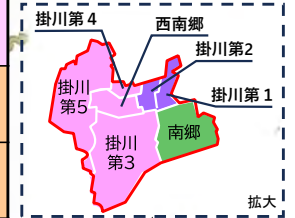
※避難元から避難退域時検査場所までの経路。
 ※避難退域時検査場所は、避難経路上の候補地を記載する。

- 自然災害等により避難経路が使用できない場合は、国、静岡県が関係機関と調整の上、他の経路により避難を実施。
- 自家用車等で避難する住民等は、避難退域時検査場所(●印)を經由し、汚染検査等を受け避難退域時検査済証を受け取る。
- 各地区の住民は、あらかじめ指定された避難経由所(●印)にて、避難先自治体が指定する避難所に移動。

地区	経路※	避難経由所
なんごう 南郷	かけがわ ・掛川IC(東名)	愛知県額田郡幸田町 幸田中央公園 最寄IC:音羽蒲郡IC(東名)
かみうちだ 上内田	・県道38号→かけがわ 掛川IC(東名)	愛知県安城市 安城市スポーツセンター 最寄IC:岡崎IC(東名)
さくらぎ 桜木	・県道40号/81号→もりかけがわ 森掛川IC(新東名)	
さいごう 西郷	・県道81号→もりかけがわ 森掛川IC(新東名) ・国道1号	
かけがわ 掛川第1	・国道1号	愛知県刈谷市 刈谷市総合運動公園 最寄IC:豊明IC(伊勢湾岸道)
かけがわ 掛川第2	・県道38号→かけがわ 掛川IC(東名)	

地区	経路※	避難経由所
かけがわ 掛川第5	・国道1号 ・県道40号→もりかけがわ 森掛川IC(新東名)	愛知県岡崎市 岡崎中央総合公園 最寄IC:岡崎IC(東名)
にしなんごう 西南郷	・県道402号→かけがわ 掛川IC(東名)	
かけがわ 掛川第3	・国道1号 ・県道40号→もりかけがわ 森掛川IC(新東名) ・県道38号→かけがわ 掛川IC(東名)	
かけがわ 掛川第4	・県道415号→国道1号 ・県道415号/40号→もりかけがわ 森掛川IC(新東名)	
ひがしやまぐち 東山口	・国道1号 ・国道1号→しまだかなや 島田金谷IC(新東名) ・県道415号→国道1号	
はらや 原谷	・県道40号→もりかけがわ 森掛川IC(新東名)	
はらだ 原田	・県道268号→もりかけがわ 森掛川IC(新東名)	愛知県高浜市 碧海グラウンド 最寄IC:豊田南IC(伊勢湾岸道)
はらいずみ 原泉	・県道269号→もりかけがわ 森掛川IC(新東名)	愛知県碧南市 臨海体育館 最寄IC:豊田南IC(伊勢湾岸道)

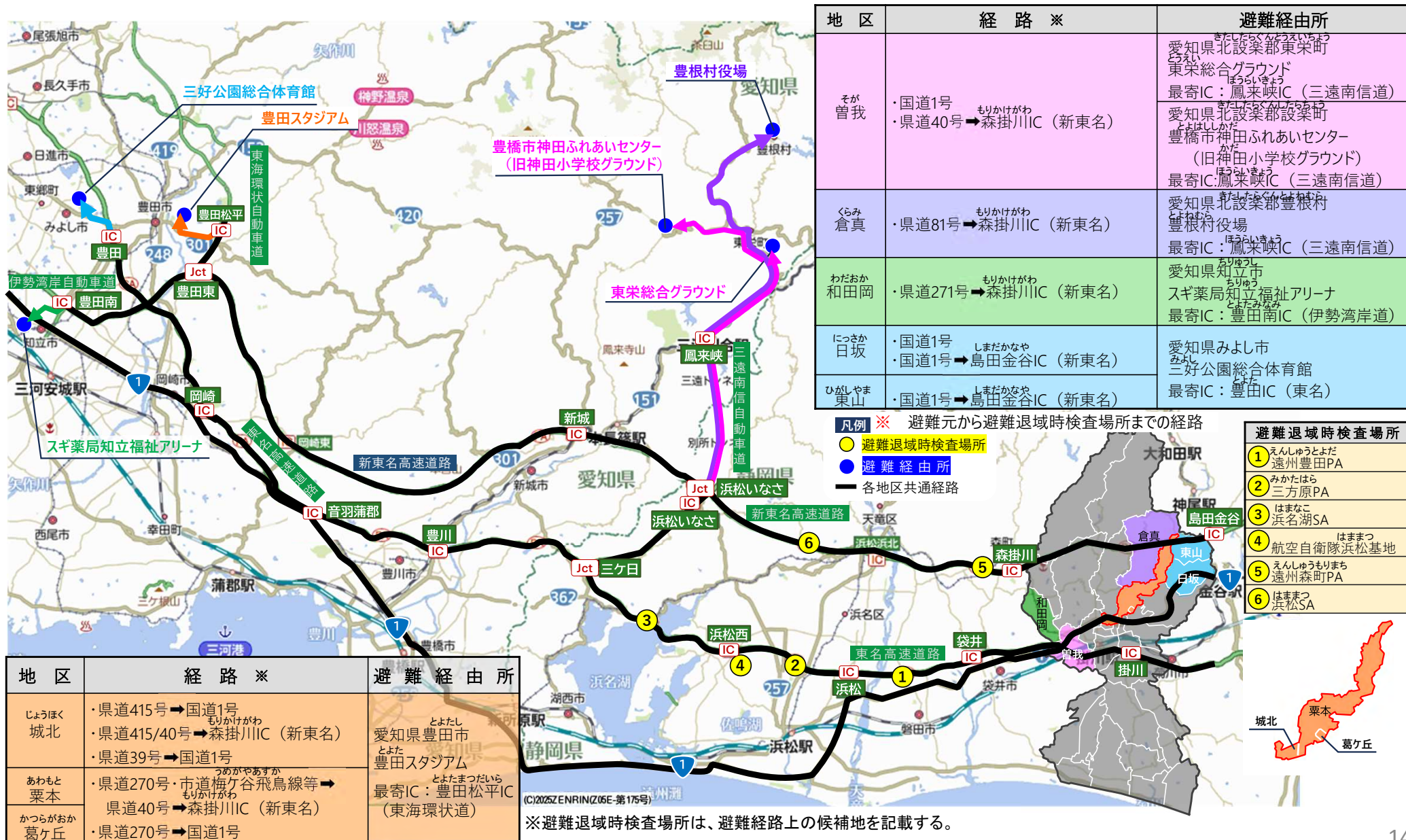
避難退域時検査場所
① えんしゅうとよだ 遠州豊田PA
② みかたはら 三方原PA
③ はまなこ 浜名湖SA
④ はままつ 航空自衛隊浜松基地
⑤ えんしゅうもりまち 遠州森町PA
⑥ はままつ 浜松SA



地区	経路※	避難経由所
はらだ 原田	・県道268号→もりかけがわ 森掛川IC(新東名)	愛知県新城市 新城道路防災基地 最寄IC:新城市IC(新東名)
はらいずみ 原泉	・県道269号→もりかけがわ 森掛川IC(新東名)	

(C)2025 ENRIN(Z06E-第175号)
 ※避難元から避難退域時検査場所までの経路。
 ※避難退域時検査場所は、避難経路上の候補地を記載する。

- 自然災害等により避難経路が使用できない場合は、国、静岡県が関係機関と調整の上、他の経路により避難を実施。
- 自家用車等で避難する住民等は、避難退域時検査場所(●印)を經由し、汚染検査等を受け避難退域時検査済証を受け取る。
- 各地区の住民は、あらかじめ指定された避難経路所(●印)にて、避難先自治体が指定する避難所に移動。



※避難退域時検査場所は、避難経路上の候補地を記載する。

かけがわし
➤ 掛川市各地区の住民は、広域避難計画等に基づき、あらかじめ決められた避難経由所に移動する。

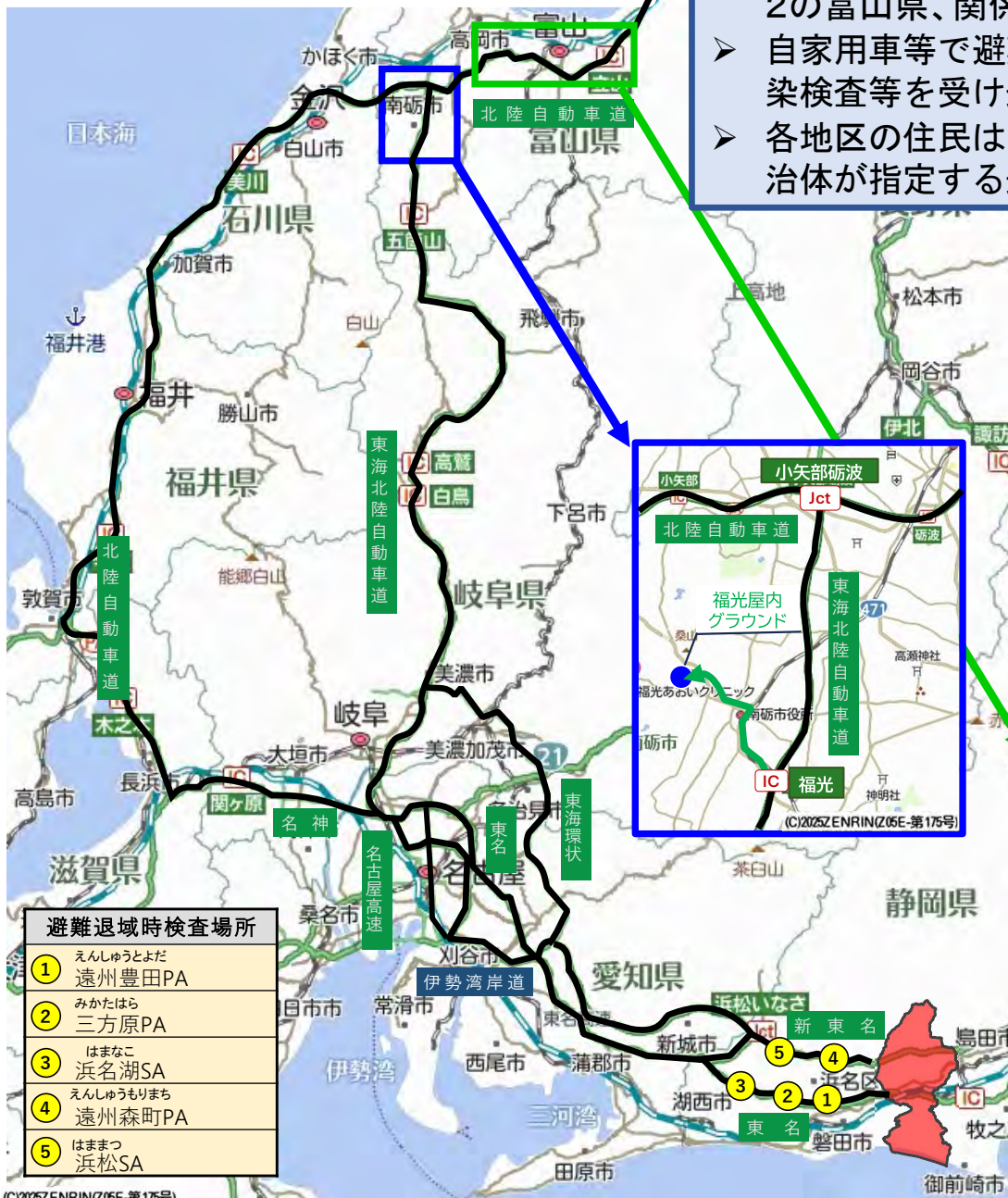
地区	一時集合場所	富山県(避難先2)		
		避難経由所	所在地	最寄りIC
ちはま 千浜	ちはま 千浜小学校	富山県総合運動公園	とやまし 富山市	とやま 富山IC(北陸道)
むつはま 睦浜	おおはま 大浜中学校、 <small>みなみ</small> 南体育館			
おおさか 大坂	おおさか 大坂小学校、 <small>みなみ</small> 南体育館			
なか 中	なか 中小学校			
おおぶち 大渚	おおぶち 大渚小学校、 <small>みなみ</small> アイク、南体育館			
さづか 佐束	さづか 佐束小学校			
ひじかた 土方	ひじかた 土方小学校、 <small>きとう</small> 城東中学校、 <small>だいとうきた</small> 大東北公民館			
おおすか 大須賀第一	よこすか 横須賀高校、 <small>おおすか</small> 大須賀中学校、 <small>よこすか</small> 横須賀小学校			
おおすか 大須賀第二	よこすか 横須賀高校、 <small>あなないきょう</small> 三五教			
おおすか 大須賀第三	よこすか 横須賀高校、 <small>よこすか</small> 横須賀小学校、 <small>おおすか</small> 大須賀中央公民館、 <small>あなないきょう</small> 三五教			
にしやまぐち 西山口	にしやまぐち 西山口小学校	にいかわ 新川文化ホール	うおづし 魚津市	うおづ 魚津IC(北陸道)
なんごう 南郷	かけがわ 掛川工業高校	富山県総合運動公園	とやまし 富山市	とやま 富山IC(北陸道)
かみうちだ 上内田	かみうちだ 上内田小学校			
さくらぎ 桜木	さくらがおか 桜が丘中学校、 <small>さくらぎ</small> 桜木小学校			
さいごう 西郷	さいごう 西郷小学校	スポーツ・健康の森公園	なめりかわし 滑川市	なめりかわ 滑川IC(北陸道)
そが 曾我	そが 曾我小学校	まるやま 丸山総合公園	かみいちまち 上市町	たてやま 立山IC(北陸道)

かけがわし
➤ 掛川市各地区の住民は、広域避難計画等に基づき、あらかじめ決められた避難経由所に移動する。

地区	一時集合場所	富山県(避難先2)		
		避難経由所	所在地	最寄りIC
かけがわ 掛川第1	第一小学校、総合福祉センター、 ^{ひがし} 東中学校	たいこうやま 太閤山ランド	いみずし 射水市	こすぎ 小杉IC(北陸道)
かけがわ 掛川第2	第一小学校、 ^{かけがわにし} 掛川西高校			
かけがわ 掛川第3	^{かけがわにし} 掛川西高校、中央小学校、 ^{にし} 西中学校			
かけがわ 掛川第4	^{かけがわにし} 掛川西高校	ふくみつ 福光屋内グラウンド	なんとし 南砺市	ふくみつ 福光IC(東海北陸道)
かけがわ 掛川第5	^{にし} 西中学校、第二小学校			
^{にしなんごう} 西南郷	^{かけがわひがし} 掛川東高校	富山県総合運動公園	^{とやまし} 富山市	^{とやま} 富山IC(北陸道)
^{ひがしやまぐち} 東山口	^{さかがわ} 栄川中学校	^{にゅうぜんまち} 入善町総合体育館	^{にゅうぜんまち} 入善町	^{にゅうぜん} 入善スマートIC(北陸道)
^{にっさか} 日坂	^{にっさか} 日坂小学校			
^{ひがしやま} 東山	^{ひがしやま} 東山地域生涯学習センター			
^{わだおか} 和田岡	^{わだおか} 和田岡小学校	たいこうやま 太閤山ランド	いみずし 射水市	こすぎ 小杉IC(北陸道)
^{はらや} 原谷	^{はらや} 原谷小学校	中央体育センター	^{たてやままち} 立山町	^{たてやま} 立山IC(北陸道)
		^{ふなはし} 舟橋会館	^{ふなはしむら} 舟橋村	^{たてやま} 立山スマートIC(北陸道)
^{じょうほく} 城北	^{じょうほく} 城北小学校	たいこうやま 太閤山ランド	いみずし 射水市	こすぎ 小杉IC(北陸道)
^{あわもと} 栗本	^{じょうほく} 城北小学校、 ^{ひがし} 東中学校、 ^{きた} 北中学校	国際文化センターコラーレ	くろべし 黒部市	くろべ 黒部IC(北陸道)
^{かつらがおか} 葛ヶ丘	^{ひがし} 東中学校			
^{はらだ} 原田	^{はらだ} 旧原田小学校、 ^{はらのや} 原野谷中学校	あさひまち 朝日町文化体育センター	あさひまち 朝日町	あさひ 朝日IC(北陸道)
^{はらいずみ} 原泉	さくら咲く学校			
^{くらみ} 倉真	^{くらみ} 倉真小学校	国際文化センターコラーレ	くろべし 黒部市	くろべ 黒部IC(北陸道)

凡例 ● 避難退域時検査場所 ● 避難経路所 — 各地区共通経路

- 大規模地震等により、避難先1の受入れが困難な場合には、静岡県が避難先2の富山県、関係市町に受入れの可否を確認の上、避難を行う。
- 自家用車等で避難する住民等は、避難退域時検査場所(●印)を經由し、汚染検査等を受け避難退域時検査済証を受け取る。
- 各地区の住民は、あらかじめ指定された避難経路所(●印)にて、避難先自治体が指定する避難所に移動。



避難退域時検査場所	
①	えんしゅうとよだ 遠州豊田PA
②	みかたはら 三方原PA
③	はまなこ 浜名湖SA
④	えんしゅうもりまち 遠州森町PA
⑤	はままつ 浜松SA

(C)2025 ENRIN(Z06E-第175号)

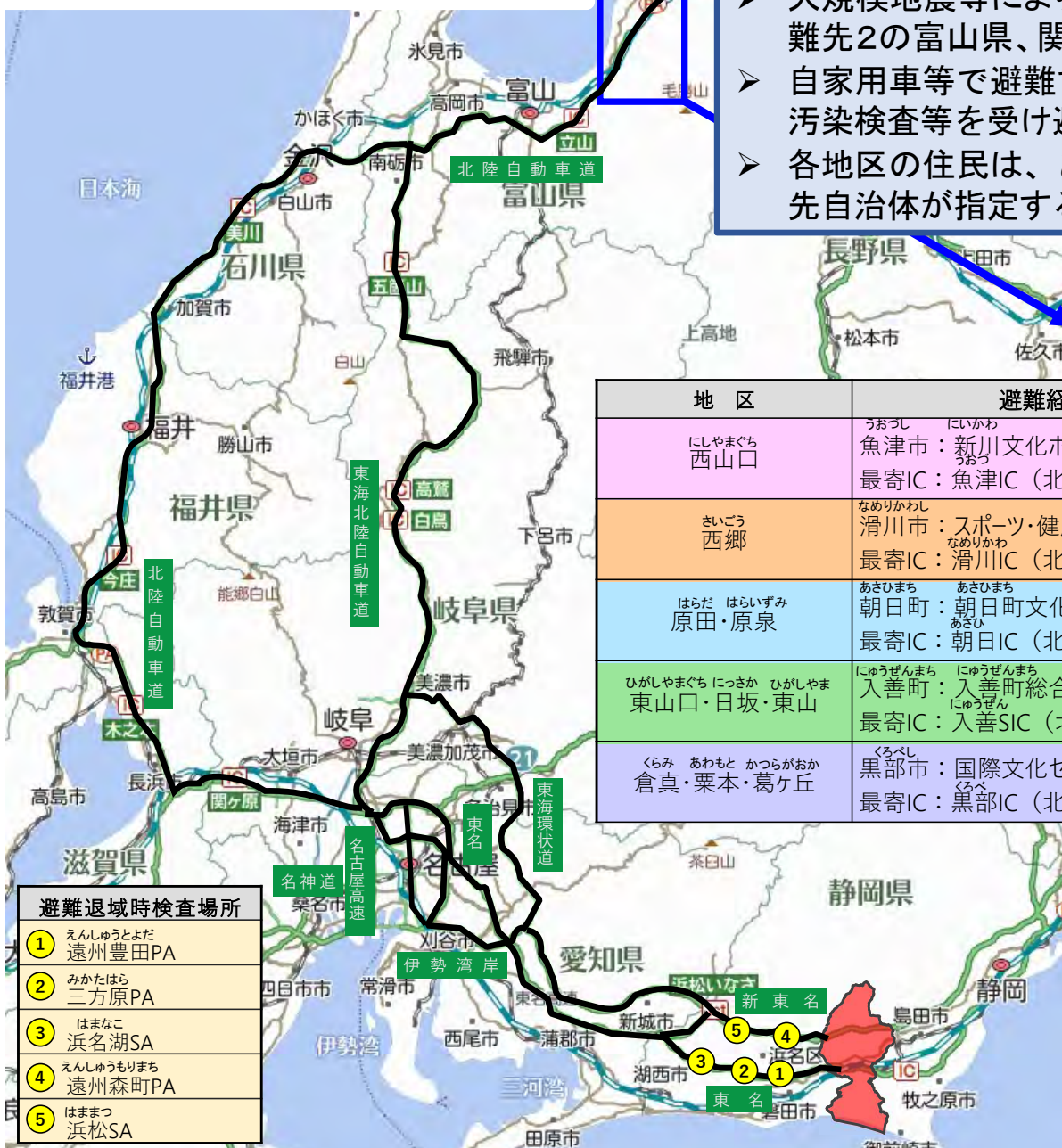
※避難退域時検査場所は、避難経路上の候補地を記載する。

地区	避難経路所
ちはま むつはま おおさか なか おおぶち さづか 千浜・睦浜・大坂・中・大淵・佐東・ ひじかた おおすか 土方・大須賀第1・第2・第3・ なんごう にしんごう かみうちだ さくらぎ 南郷・西南郷・上内田・桜木	とやまし 富山市：富山県総合運動公園 最寄IC：富山IC(北陸道)
かけがわ 掛川第1・第2・第3・和田岡・城北	いみずし たいてうやま 射水市：大閘山ランド 最寄IC：小杉IC(北陸道)
はらや 原谷	たてやま 立山町：中央体育センター 最寄IC：流杉SIC/立山IC(北陸道) ふなばし 舟橋村：舟橋会館 最寄IC：立山IC(北陸道)
そが 曾我	かみいちまち まるやま 上市町：丸山総合公園 最寄IC：立山IC(北陸道) たてやま 南砺市：福光屋内グラウンド 最寄IC：福光IC(東海北陸道)
かけがわ 掛川第5・第4	なんじ 南砺市：福光屋内グラウンド 最寄IC：福光IC(東海北陸道)



(C)2025 ENRIN(Z06E-第175号)

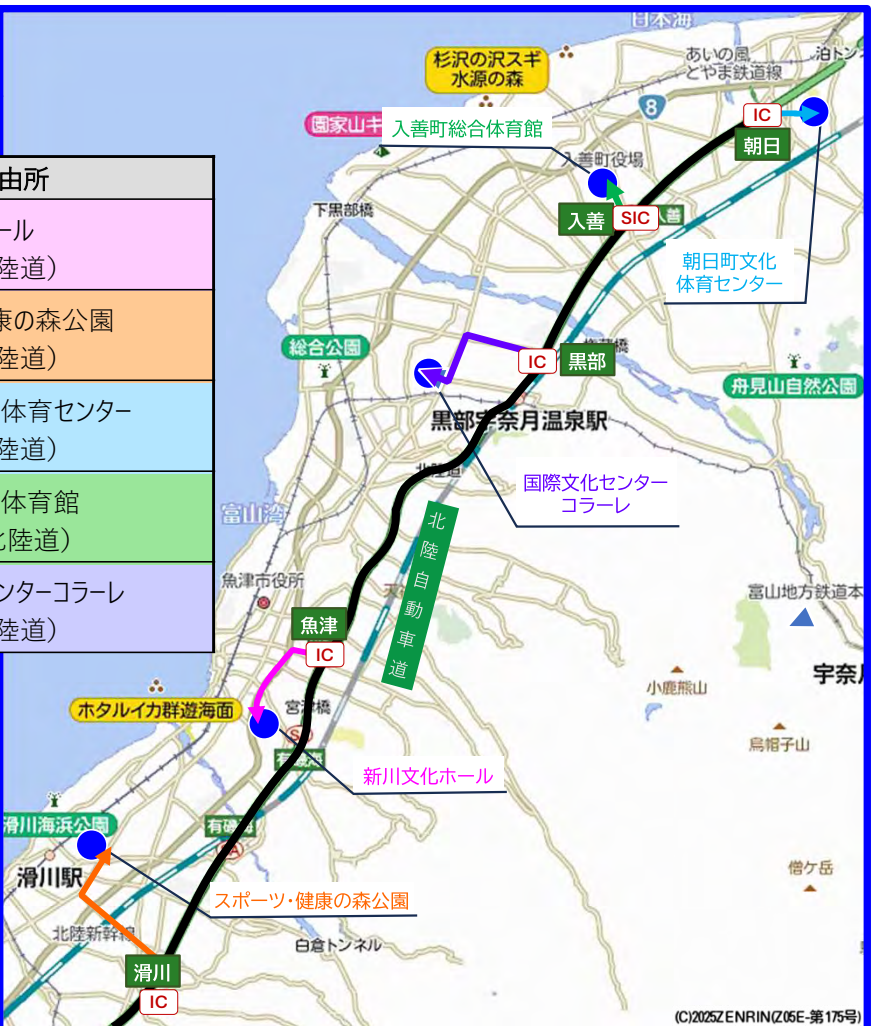
凡例 ● 避難退域時検査場所 ● 避難経路所 — 各地区共通経路



避難退域時検査場所	
①	えんしゅうとよだ 遠州豊田PA
②	みかたはら 三方原PA
③	はまなこ 浜名湖SA
④	えんしゅうもりまち 遠州森町PA
⑤	はままつ 浜松SA

地区	避難経路所
にしやまぐち 西山口	うおつし いしかわ 魚津市：新川文化ホール 最寄IC：魚津IC（北陸道）
さいごう 西郷	なめりかわし 滑川市：スポーツ・健康の森公園 最寄IC：滑川IC（北陸道）
はらだ はらいずみ 原田・原泉	あさひまち あさひまち 朝日町：朝日町文化体育センター 最寄IC：朝日IC（北陸道）
ひがしやまぐち にっさか ひがしやま 東山口・日坂・東山	にゅうぜんまち にゅうぜんまち 入善町：入善町総合体育館 最寄IC：入善SIC（北陸道）
くらみ あわもと かつらがおか 倉真・栗本・葛ヶ丘	くろべし 黒部市：国際文化センターコラーレ 最寄IC：黒部IC（北陸道）

- 大規模地震等により、避難先1の受入れが困難な場合には、静岡県が避難先2の富山県、関係市町に受入れの可否を確認の上、避難を行う。
- 自家用車等で避難する住民等は、避難退域時検査場所(●印)を經由し、汚染検査等を受け避難退域時検査済証を受け取る。
- 各地区の住民は、あらかじめ指定された避難経路所(●印)にて、避難先自治体が指定する避難所へ移動。



※避難退域時検査場所は、避難経路上の候補地を記載する。