

# 浜岡地域関係自治体の 避難計画等を踏まえた対応について（案）

# ○PAZ内の全面緊急事態 における対応

## <対応のポイント>

1. 自家用車による避難ができない住民の移動手段(バス等)を確保し、避難を開始すること。
2. 避難先施設の受入体制を整えること。
3. 安定ヨウ素剤の服用等を指示すること。また、安定ヨウ素剤を持っていない者(紛失等)に、緊急配布すること。

# PAZ内（御前崎市全域、牧之原市一部地域）の住民数、一時集合場所

- PAZに該当する自治体は御前崎市全域と牧之原市一部地域となる。
- 各々の避難元における住民数、一時集合場所は以下のとおり。



(C)2025ZENRINZ05E-第175号;

避難元	住民数	一時集合場所
いけしんでん <b>池新田地区</b>	8,896人	はまおか 浜岡中学校
たかまつ <b>高松地区</b>	3,193人	たかまつ 高松地区センター
さくら <b>佐倉地区</b>	4,435人	さくら 佐倉地区センター
ひき <b>比木地区</b>	1,393人	ひき 比木地区センター
あさひな <b>朝比奈地区</b>	1,962人	あさひな 朝比奈地区センター
にいの <b>新野地区</b>	1,444人	にいの 新野地区センター
おまえざき <b>御前崎地区</b>	4,312人	おまえざき 御前崎小学校
しろわ <b>白羽地区</b>	4,912人	しろわ 白羽小学校
合計 30,547人		



(C)2025ZENRINZ05E-第175号;

避難元	住民数	一時集合場所
じとうかた <b>地頭方区</b>	1,337人	とよつう 豊通物流株式会社
おちい <b>落居区</b>	442人	とよつう 豊通物流株式会社
とよおか <b>豊岡区</b>	616人	おまえざき 御前崎中学校
しんしょう <b>新庄区</b>	842人	おまえざき 御前崎中学校
おんどの <b>遠渡区</b>	783人	おまえざき 御前崎中学校
すすき <b>須々木区</b>	1,344人	防災広場駐車場
はつ <b>波津区</b>	3,286人	防災広場駐車場
さから <b>相良区</b>	739人	防災広場駐車場
ふくおか <b>福岡区</b>	446人	防災広場駐車場
おおさわ <b>大沢区</b>	2,142人	図書交流館いこっと
合計 11,977人		

※ 住民数については、浜岡地域原子力災害広域避難計画（令和5年7月修正）、世帯数の一部については市町の人口統計から算出

# PAZ内（御前崎市）の住民の避難先【避難先1、避難先2】

- 施設敷地緊急事態で避難先へ避難した者及び安全に避難が実施できる準備が整うまで放射線防護対策施設で屋内退避を実施している者を除くPAZ内の全住民は全面緊急事態で避難先への避難を実施。
- 避難の際には、静岡県が、避難先1の浜松市に受入れの可否を確認のうえ、避難を行う。
- 大規模地震等により、避難先1の受入れが困難な場合には、静岡県が避難先2の長野県及び長野県内の市町村に受入れの可否を確認のうえ、避難を行う。
- 浜松市内、長野県内とも受入れが困難な場合には、静岡県から原子力災害対策本部に、全国規模の受入れ支援調整を要請。
- 自家用車で避難できる住民は、自家用車により浜松市内又は長野県内の避難経由所へ移動し、避難先自治体が指定する避難所に避難。
- 自家用車で避難できない住民は、徒歩等で各地区内の一時集合場所に集合し、静岡県が手配したバスにより浜松市内又は長野県内の避難経由所へ移動し、避難先自治体が指定する避難所に避難。
- 避難先については、平時から避難計画に関する住民説明会やパンフレットの配布、訓練等を通じて住民に周知。



PAZ内人口（御前崎市全域）	バス避難者数	自家用車避難者数
30,547人	●人	●人

※ バス避難者数、自家用車避難者数：御前崎市によるアンケート調査  
 ※ PAZ内人口（御前崎市全域）は、施設敷地緊急事態要避難者の人数も含む。  
 ※ バス避難者数の内訳は、施設敷地緊急事態でのバス乗車想定対象人数（●人）と全面緊急事態での輸送想定対象人数（●人）の合算値

避難元	避難先1の避難経由所	避難先2の避難経由所
いけしんでん 池新田地区(8,896人)	浜松市 はままつし	長野県 ながの
たかまつ 高松地区(3,193人)		
さくら 佐倉地区(4,435人)		
ひき 比木地区(1,393人)		
あさひな 朝比奈地区(1,962人)		
にいの 新野地区(1,444人)		
おまえざき 御前崎地区(4,312人)		
しろわ 白羽地区(4,912人)		
合計 30,547人		

# PAZ内（牧之原市）の住民の避難先【避難先1、避難先2】

- 施設敷地緊急事態で避難先へ避難した者及び安全に避難が実施できる準備が整うまで放射線防護対策施設で屋内退避を実施している者を除くPAZ内の全住民は、全面緊急事態で避難先への避難を実施。
- 避難の際には、静岡県が避難先1の山梨県及び山梨県内の各市町村に受入れの可否を確認のうえ、避難を行う。
- 大規模地震等により、避難先1の受入れが困難な場合には、静岡県が避難先2の長野県及び長野県内の市町村に受入れの可否を確認のうえ、避難を行う。
- 山梨県内、長野県内とも受入れが困難な場合には、静岡県から原子力災害対策本部に、全国規模の受入れ支援調整を要請。
- 自家用車で避難できる住民は、自家用車により山梨県内又は長野県内の避難経路所へ移動し、避難先自治体が指定する避難所に避難。
- 自家用車で避難できない住民は、徒歩等で各地区内の一時集合場所に集合し、静岡県が手配したバスにより山梨県内又は長野県内の避難経路所へ移動し、避難先自治体が指定する避難所に避難。
- 避難先については、平時から避難計画に関する住民説明会やパンフレットの配布、訓練等を通じて住民に周知。

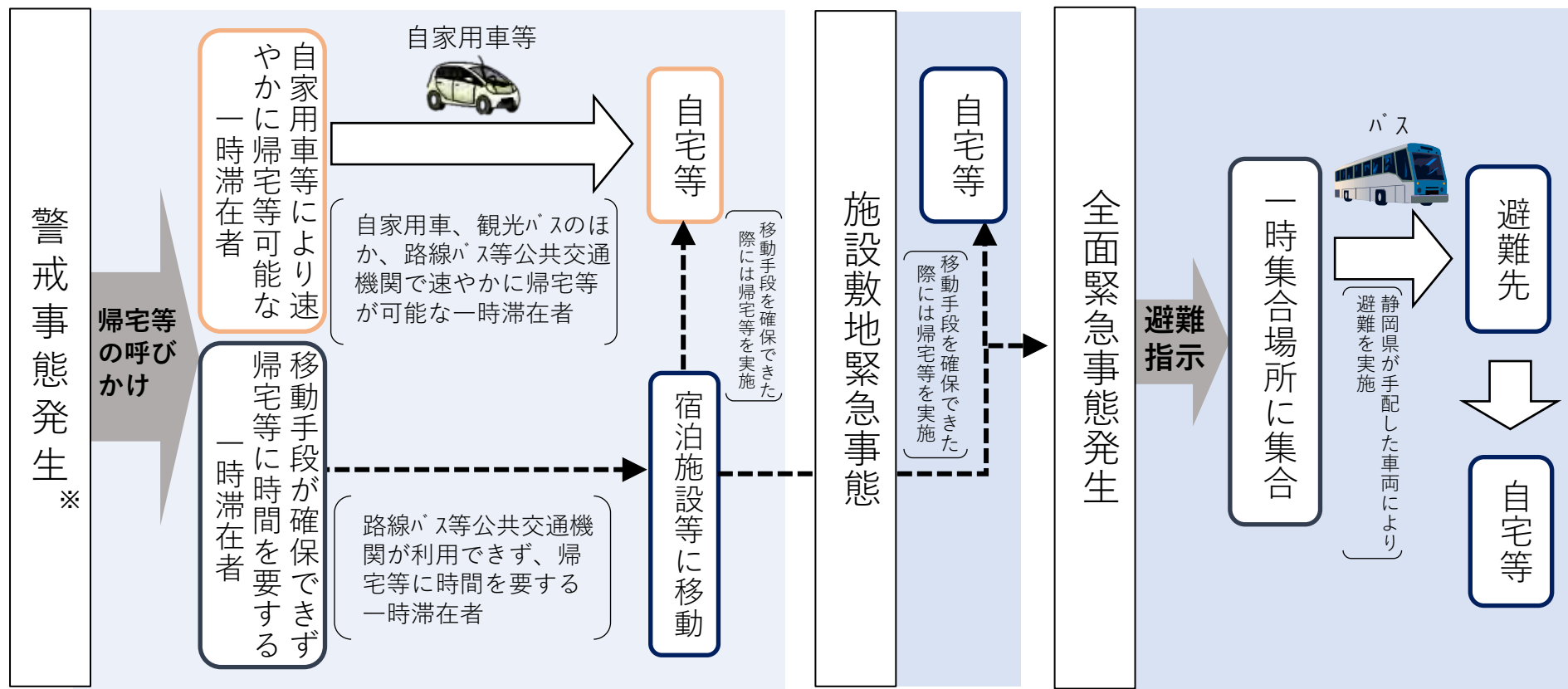


PAZ内人口(牧之原市一部)	バス避難者数		自家用車避難者数	
11,977人	●人		●人	
避難元	避難先1の避難経路所		避難先2の避難経路所	
じとうかた <b>地頭方区(1,337人)</b>	かいし 甲斐市	ふたば 双葉体育館	こもろし 小諸市	すいめい 小諸市水明小学校
おちい <b>落居区(442人)</b>	ちゅうおうし 中央市	たまほ 中央市立 玉穂総合会館	うえだし 上田市	かみしな 上田市立神科小学校
とよおか <b>豊岡区(616人)</b>	かいし 甲斐市	ふたば 双葉体育館	うえだし 上田市	かみしな 上田市立神科小学校
しんしやう <b>新庄区(842人)</b>	かいし 甲斐市	ふたば 双葉体育館	とうみし 東御市	とうみ 東御中央公園
おんど <b>遠渡区(783人)</b>	かいし 甲斐市	ふたば 双葉体育館	とうみし 東御市	とうみ 東御中央公園
すつき <b>須々木区(1,344人)</b>	にしやつしるぐん 西八代郡 いちかわみさとちやう 市川三郷町	ろくごう 六郷町民会館	さくし 佐久市	さくし 佐久市総合体育館
はづ <b>波津区(3,286人)</b>	ちゅうおうし 中央市	たまほ 中央市立 玉穂総合会館	さくし 佐久市	さくし 佐久市総合体育館
さから <b>相良区(739人)</b>	なかごまくん 中巨摩郡 しやうわちやう 昭和町	しやうわちやう 昭和町総合体育館	さくし 佐久市	さくし 佐久市総合体育館
ふくおか <b>福岡区(446人)</b>	ちゅうおうし 中央市	たまほ 中央市立 玉穂総合会館	さくし 佐久市	さくし 佐久市総合体育館
おおさわ <b>大沢区(2,142人)</b>	みなみ 南アルプス市	くしがた 楡形総合体育館	こもろし 小諸市	すいめい 小諸市立水明小学校
合計 11,977人				

# PAZ内の観光客等一時滞在者の避難

- 静岡県、御前崎市及び牧之原市は観光客等一時滞在者については、警戒事態において、帰宅等と呼びかける。
- 自家用車等により速やかに帰宅等可能な一時滞在者は、警戒事態の段階で、自家用車等にて帰宅等を開始。
- 路線バス等公共交通機関も利用できない観光客など、帰宅等に時間を要する一時滞在者については、宿泊施設等に移動し、全面緊急事態の段階で避難を実施。避難の際には、徒歩等により一時集合場所に集まり、静岡県が手配した車両により避難を実施。

## <観光客等一時滞在者の避難の流れ>



※地震等により原子力施設に異常が発生し、警戒事態に至った場合

# PAZ内の観光客及び民間企業の従業員の数

- PAZ内の観光施設における1日当たりの入場見込み人数は御前崎市で9,186人、<sup>おまえざきし</sup>牧之原市<sup>まきのはらし</sup>で7,487人存在。
- 民間企業は2,184社(約20,500人)存在。
- 民間企業の従業員の避難方法については、各事業所単位で周知(全面緊急事態で、自家用車等により帰宅)。

## <PAZ内の観光施設の状況>

PAZ対象市	観光交流客数(人)		PAZ対象市	観光交流客数(人)	
	夏季(8月)	冬季(1月)		夏季(8月)	冬季(1月)
<sup>おまえざきし</sup> 御前崎市	284,789人	143,025人	<sup>まきのはらし</sup> 牧之原市	232,121人	106,211人
1日当たり平均	9,186人	4,613人	1日当たり平均	7,487人	3,426人

[入場見込み人数(夏季)] 約9,186人

[入場見込み人数(夏季)] 約7,487人

出典: 令和5年度 静岡県観光交流の動向

## <PAZ内の民間企業の状況>

PAZ対象市	事業所数	従業員数
<sup>おまえざきし</sup> 御前崎市	1,495	15,869人
<sup>まきのはらし</sup> 牧之原市	689	4,619人
<b>合計</b>	<b>2,184</b>	<b>20,488人</b>

従業員については、通勤に使用する  
自家用車により避難

出典: 令和3年経済センサス-活動調査 町丁・大字別集計(総務省統計局)

- 全面緊急事態で必要となる輸送能力は、自家用車で避難できない住民及び観光施設から避難する一時滞在者は、合計●人分、バス●台。
- 全面緊急事態発生時には、静岡県内のバス会社が保有する車両により、必要車両台数を確保。
- 車両及び運転者については、静岡県旅客自動車協会等の協力により、更に余裕を持った台数・人数を確保。

### <全面緊急事態で必要となる輸送能力>

	想定対象人数※1	必要車両台数		備考
		バス※2		
バスにより避難する住民	●人	●台		
観光客等の一時滞在者	1,378人	31台		観光客9,186人の85%程度が自家用車や貸切バス等で訪問していること(「令和5年度 静岡県における観光の流動実態と満足度調査」から推計)を踏まえ、残りの15%程度を想定対象人数として算入
合計	●人	●台		

※1 数字は現段階で御前崎市が把握している暫定値

※2 バス1台当たり45人程度の乗車を想定

### <全面緊急事態での輸送能力の確保>

	必要車両台数、確保車両台数		備考
	バス		
(A)必要車両台数	●台		
(B)確保車両台数	●台以上		
確保先	静岡県内バス会社	●台以上	保有台数2,165台

※ 不測の事態により確保した輸送能力で対応できない場合、実動組織(警察、消防、海保庁、自衛隊)に支援を要請

- ▶ 全面緊急事態で必要となる輸送能力は、自家用車で避難できない住民及び観光施設から避難する一時滞在者は、合計●人分、バス●台。
- ▶ 全面緊急事態発生時には、静岡県内のバス会社が保有する車両により、必要車両台数を確保。
- ▶ 車両及び運転者については、静岡県旅客自動車協会等の協力により、更に余裕を持った台数・人数を確保。

### ＜全面緊急事態で必要となる輸送能力＞

	想定対象人数※1	必要車両台数		備考
		バス※2		
バスにより避難する住民	●人	●台		
観光客等の一時滞在者	1,123人	25台		観光客7,487人の85%程度が自家用車や貸切バス等で訪問していること(「令和5年度 静岡県における観光の流動実態と満足度調査」から推計)を踏まえ、残りの15%程度を想定対象人数として算入
合計	●人	●台		

※1 数字は現段階で地方公共団体が把握している暫定値

※2 バス1台当たり45人程度の乗車を想定

### ＜全面緊急事態での輸送能力の確保＞

	必要車両台数、確保車両台数		備考
	バス		
(A)必要車両台数	●台		
(B)確保車両台数	●台以上		
確保先	静岡県内バス会社	●台以上	保有台数2,165台

※ 不測の事態により確保した輸送能力で対応できない場合、実動組織(警察、消防、海保庁、自衛隊)に支援を要請

# おまえざきし 御前崎市の避難経路 (避難先1 はままつし 浜松市)

第19回浜岡地域  
原子力防災協議会作業部会

- ▶ 各地区から浜松市内の避難経由所(●印)まで、あらかじめ避難経路を設定。
- ▶ 自然災害等により避難経路が使用できない場合は、静岡県が関係機関と調整の上、他の経路により避難を実施。
- ▶ 自家用車等で避難する住民等は、避難退域時検査場所(●印)を経由し、放出前避難証明書等を受け取る。



## 想定される主な避難経路

地区	想定される主な避難経路	避難経由所
池新田	きくがわ 菊川IC (東名) → 遠州豊田PA → 浜松西IC (東名) → 県道65号/62号/49号/323号	浜名湖ガーデンパーク
高松	きくがわ 菊川IC (東名) → 遠州豊田PA → 浜松西IC (東名) → 県道65号/62号/49号/323号	浜名湖ガーデンパーク
佐倉	きくがわ 菊川IC (東名) → 遠州豊田PA → 浜松西IC (東名) → 県道65号/国道301号/県道323号	浜松市渚園
比木	国道150号 → 竜洋海洋公園 → 国道150号	遠州灘海浜公園「風車公園」
朝比奈	国道150号 → 竜洋海洋公園 → 国道150号	遠州灘海浜公園「風場公園」
新野	きくがわ 菊川IC (東名) → 遠州豊田PA → 浜松西IC (東名) → 県道65号/国道301号/県道323号	浜松市渚園
御前崎	国道150号 → 竜洋海洋公園 → 国道150号	遠州灘海浜公園「風車公園」
白羽	国道150号 → 竜洋海洋公園 → 国道150号	遠州灘海浜公園「風場公園」

- ▶ 自然災害等により避難経路が使用できない場合は、静岡県が関係機関と調整の上、他の経路により避難を実施。
- ▶ 自家用車等で避難する住民等は、避難退域時検査場所(●印)を経由し、放出前避難証明書等を受け取る。
- ▶ 池新田地区の住民は、浜名湖ガーデンパークにて、浜松市が指定する避難所に避難。



- ▶ 自然災害等により避難経路が使用できない場合は、静岡県が関係機関と調整の上、他の経路により避難を実施。
- ▶ 自家用車等で避難する住民等は、避難退域時検査場所(●印)を経由し、放出前避難証明書等を受け取る。
- ▶ 高松地区の住民は、浜名湖ガーデンパークにて、浜松市が指定する避難所に避難。



- ▶ 自然災害等により避難経路が使用できない場合は、静岡県が関係機関と調整の上、他の経路により避難を実施。
- ▶ 自家用車等で避難する住民等は、避難退域時検査場所(●印)を経由し、放出前避難証明書を受け取る。
- ▶ 佐倉地区の住民は、浜松市渚園にて、浜松市が指定する避難所に避難。



想定される避難経路

- ルート①** 国道150号→**竜洋海洋公園**→国道150号→国道1号→国道301号  
→県道323号→**浜松市渚園**
- ルート②** 県道37号→菊川IC（東名）→**遠州豊田PA**→浜松西IC（東名）→県道65号  
→県道62号→県道49号→県道323号→**浜松市渚園**

避難退域時検査場所・避難経由所

- 竜洋海洋公園** 静岡県磐田市駒場6866-27
- 遠州豊田PA** 静岡県磐田市高見丘185
- 浜松市渚園** 静岡県浜松市中央区舞阪町弁天島5005-1

凡例

- 避難退域時検査場所
- 避難経由所

- 自然災害等により避難経路が使用できない場合は、静岡県が関係機関と調整の上、他の経路により避難を実施。
- 自家用車等で避難する住民等は、避難退域時検査場所(●印)経由し、放出前避難証明書を受け取る。
- 比木地区の住民は、遠州灘海浜公園「風車公園」南側駐車場にて、浜松市が指定する避難所に避難。



想定される避難経路

- ルート①** 県道239号→県道37号→国道150号→竜洋海洋公園→国道150号→遠州灘海浜公園「風車公園」
- ルート②** 県道239号→県道37号→菊川IC（東名）→遠州豊田PA→浜松西IC→県道65号→国道301号→国道1号→遠州灘海浜公園「風車公園」

避難退域時検査場所・避難経由所

- |               |                   |
|---------------|-------------------|
| 竜洋海洋公園        | 静岡県磐田市駒場6866-27   |
| 遠州豊田PA        | 静岡県磐田市高見丘185      |
| 遠州灘海浜公園「風車公園」 | 静岡県浜松市中央区中田島町1674 |

- 凡例
- 避難退域時検査場所
  - 避難経由所



- ▶ 自然災害等により避難経路が使用できない場合は、静岡県が関係機関と調整の上、他の経路により避難を実施。
- ▶ 自家用車等で避難する住民等は、避難退域時検査場所(●印)を経由し、放出前避難証明書を受け取る。
- ▶ 朝比奈地区の住民は、遠州灘海浜公園「凧場公園」にて、浜松市が指定する避難所に避難。



想定される避難経路

- ルート①** 県道242号→県道37号→国道150号→竜洋海洋公園→国道150号→遠州灘海浜公園「凧場公園」
- ルート②** 県道37号→菊川IC(東名)→遠州豊田PA→浜松西IC→県道65号→国道301号→国道1号→遠州灘海浜公園「凧場公園」

避難退域時検査場所・避難経由所

竜洋海洋公園	静岡県磐田市駒場6866-27
遠州豊田PA	静岡県磐田市高見丘185
遠州灘海浜公園「凧場公園」	静岡県浜松市中央区白羽町2834-1

凡例

- 避難退域時検査場所
- 避難経由所

- ▶ 自然災害等により避難経路が使用できない場合は、静岡県が関係機関と調整の上、他の経路により避難を実施。
- ▶ 自家用車等で避難する住民等は、避難退域時検査場所(●印)を經由し、放出前避難証明書を受け取る。
- ▶ 新野地区の住民は、浜松市渚園にて、浜松市が指定する避難所に避難。



- 自然災害等により避難経路が使用できない場合は、静岡県が関係機関と調整の上、他の経路により避難を実施。
- 自家用車等で避難する住民等は、避難退域時検査場所(●印)を経由し、放出前避難証明書を受け取る。
- 御前崎地区の住民は、遠州灘海浜公園「風車公園」南側駐車場にて、浜松市が指定する避難所に避難。



想定される避難経路

- ルート①** 県道240号→国道150号→**竜洋海洋公園**→国道150号  
→**遠州灘海浜公園「風車公園」**
- ルート②** 県道240号→国道150号 → 県道37号→菊川IC → 相良牧之原IC → 遠州豊田PA → 浜松西IC  
→ 県道65号→国道301号→国道1号 → **遠州灘海浜公園「風車公園」**

避難退域時検査場所・避難経路所

- |   |                               |
|---|-------------------------------|
| <b>竜洋海洋公園</b><br>静岡県磐田市駒場6866-27          | <b>遠州豊田PA</b><br>静岡県磐田市高見丘185 |
| <b>遠州灘海浜公園「風車公園」</b><br>静岡県浜松市中央区中田島町1674 |                               |

凡例

- 避難退域時検査場所
- 避難経路所

- ▶ 自然災害等により避難経路が使用できない場合は、静岡県が関係機関と調整の上、他の経路により避難を実施。
- ▶ 自家用車等で避難する住民等は、避難退域時検査場所(●印)を経由し、放出前避難証明書を受け取る。
- ▶ 白羽地区の住民は、遠州灘海浜公園「凧場公園」にて、浜松市が指定する避難所に避難。



想定される避難経路

- ルート①** 国道150号 → 竜洋海洋公園 → 国道150号 → 遠州灘海浜公園「凧場公園」
- ルート②** 国道150号 → 県道37号 → 菊川IC → 遠州豊田PA → 浜松西IC → 国道473号 → 相良牧之原IC → 遠州灘海浜公園「凧場公園」
- 国道150号 → 国道301号 → 国道1号 → 遠州灘海浜公園「凧場公園」

避難退域時検査場所・避難経由所

- |               |                    |
|---------------|--------------------|
| 竜洋海洋公園        | 静岡県磐田市駒場6866-27    |
| 遠州豊田PA        | 静岡県磐田市高見丘185       |
| 遠州灘海浜公園「凧場公園」 | 静岡県浜松市中央区白羽町2834-1 |

凡例

- 避難退域時検査場所
- 避難経由所

# おまえざき 御前崎市の避難経路 (避難先2 長野県)

第19回浜岡地域  
原子力防災協議会作業部会

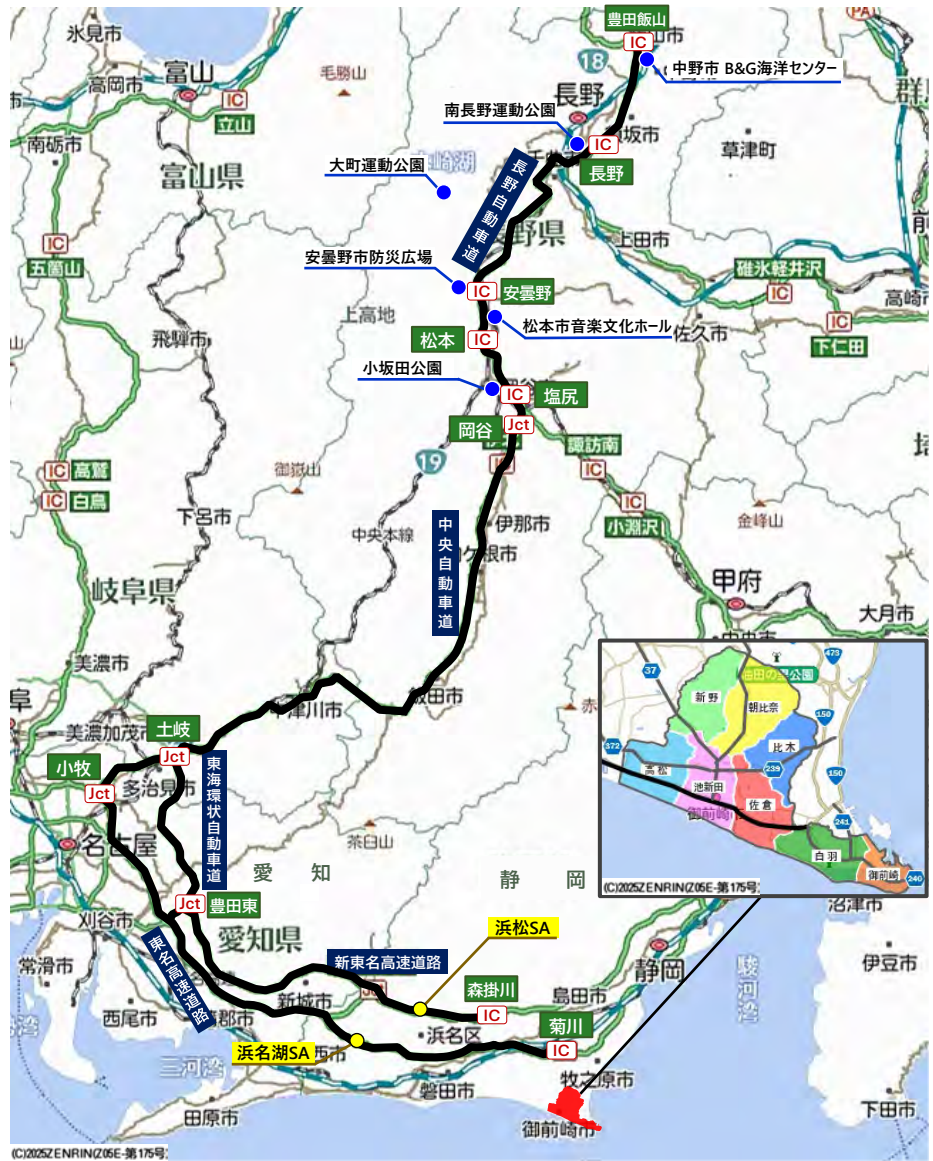
- 大規模地震等により、避難先1の受入れが困難な場合には、静岡県が避難先2の長野県、関係市町に受入れの可否を確認のうえ、避難を行う。
- 自家用車等で避難する住民等は、避難退域時検査場所(●印)を經由し、放出前避難証明書を受け取る。
- 各地区の住民は、あらかじめ指定された避難経路所(●印)にて、避難先自治体が指定する避難所に移動。

## 想定される主な避難経路

地区	想定される主な避難経路	避難経路所
池新田	しおじり →塩尻IC(長野道)→国道20号	おさかだ 小坂田公園
高松	あつみの →安曇野IC(長野道)→ 県道310号→県道306号	おおまち 大町運動公園
佐倉	新東名 もりがけがわ 森掛川IC はままつ →浜松SA	あつみのし 安曇野市防災広場
比木		なかのし 中野市 B&G海洋センター
朝比奈	とよたしいやま →豊田飯山IC(長野道) →国道117号	なかのし 中野市 B&G海洋センター
新野	まつもと →松本IC(長野道) →国道158号	まつもと 松本市音楽文化ホール
御前崎	ながの →長野IC(長野道) →県道35号	みなみながの 南長野運動公園
白羽		

凡例

- 避難退域時検査場所
- 避難経路所
- 避難経路



▶ 池新田・佐倉・比木・新野・御前崎地区の住民は、あらかじめ指定された避難経由所（●印）にて、避難先自治体が指定する避難所に移動。

**想定される避難経路**

地区	想定される避難経路	避難経由所
池新田	しおじり塩尻IC→（長野道）国道20号	小坂田公園
佐倉	あづみの安曇野IC（長野道）→県道57号	安曇野市防災広場
比木		
新野	まつもと松本IC（長野道）→国道158号	松本市音楽文化ホール
御前崎		

**小坂田公園（池新田地区）**

所在：長野県塩尻市1090



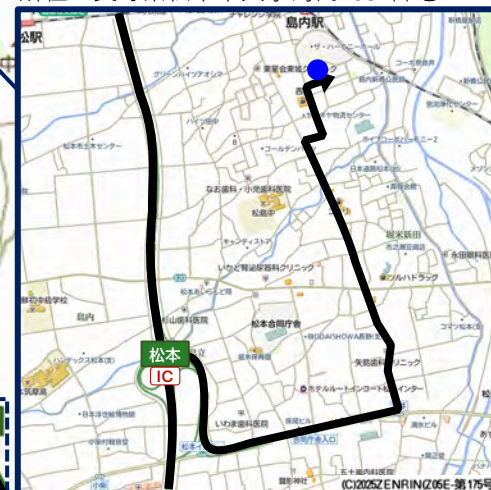
**安曇野市防災広場（佐倉・比木地区）**

あづみのしとよしなみなみほたか  
 所在：長野県安曇野市豊科南穂高803



**松本市音楽文化ホール（新野・御前崎地区）**

まつもとしおおあざしまうち  
 所在：長野県松本市大字島内4351番地



▶ 高松・朝比奈・白羽地区の住民は、あらかじめ指定された避難経由所（●印）にて、避難先自治体が指定する避難所へ移動。

**想定される避難経路**

地区	想定される避難経路	避難経由所
高松	あづみの安曇野IC（長野道）→県道310号→県道306号	大町運動公園
朝比奈	とよたしいやま豊田飯山IC（長野道）→国道117号	中野市 B&G海洋センター
白羽	ながの長野IC（長野道）→県道35号	南長野運動公園

**大町運動公園（高松地区）**

所在：長野県大町市常盤5638-44



IC2025ENRIN205E-第175号



至 松本市

**中野市B&G海洋センター（朝比奈地区）**

所在：長野県中野市穴田3697-2



IC2025ENRIN205E-第175号

**南長野運動公園（白羽地区）**

所在：長野県長野市篠ノ井東福寺320



IC2025ENRIN205E-第175号