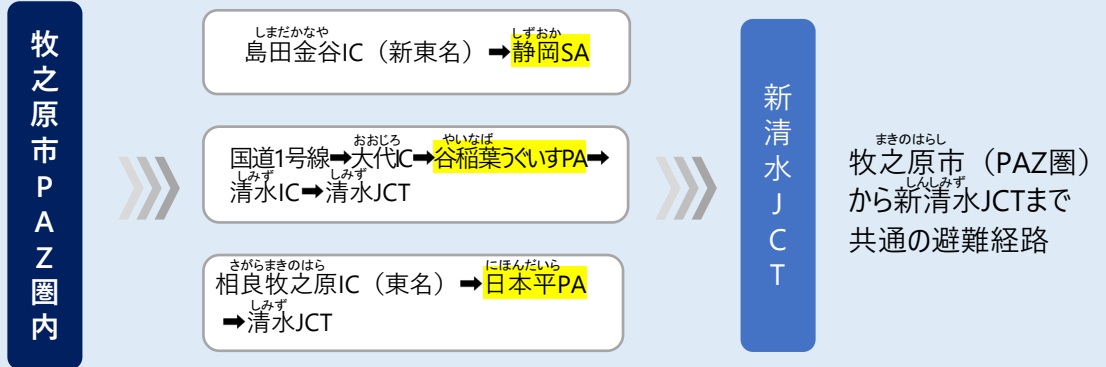


まきのほらし 牧之原市の避難経路（避難先1 山梨県）



- ▶ 各自治会から山梨県内の避難経路所（●印）まで、あらかじめ避難経路を設定。
- ▶ 自然災害等により避難経路が使用できない場合は、静岡県が関係機関と調整の上、他の経路により避難を実施。
- ▶ 自家用車等で避難する住民等は、避難退域時検査場所（●印）を經由し、放出前避難証明書を受け取る。

想定される避難経路

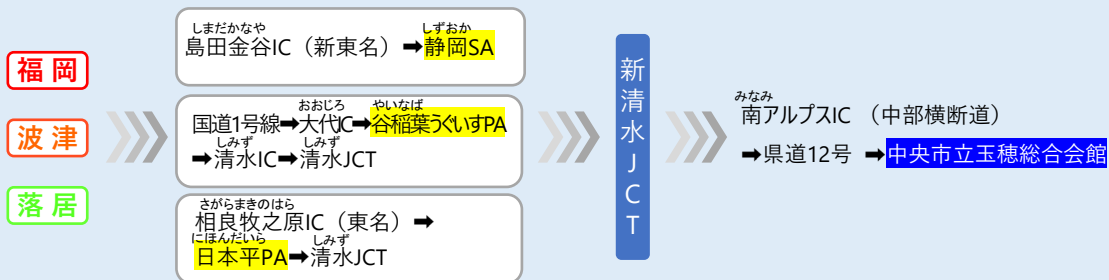


自治会（区）	想定される避難経路	避難経路所
落居 波津 福岡	みなみ 南アルプスIC（中部横断道）→県道12号	たまほ 中央市立玉穂総合会館
地頭方 豊岡 新庄 遠渡	ふたば 双葉JCT → 韮崎IC（中央道）→ 県道27号 → 県道616号	ふたば 双葉体育館
大沢	みなみ 南アルプスIC（中部横断道）→ 県道12号	くしがた 櫛形総合体育館
相良	ふたば 双葉JCT → 甲府昭和IC（中央道）→ 国道20号 → 県道5号	しょうわちやう 昭和町総合体育館
須々木	ろくごう 六郷IC（中部横断道）→ 県道9号	みくごう 六郷町民会館



- 自然災害等により避難経路が使用できない場合は、静岡県が関係機関と調整の上、他の経路により避難を実施。
- 自家用車等で避難する住民等は、避難退域時検査場所(●印)を經由し、放出前避難証明書を受け取る。
- 落居区、波津区、福岡区の住民は、中央市立玉穂総合会館にて、指定された避難所に避難。

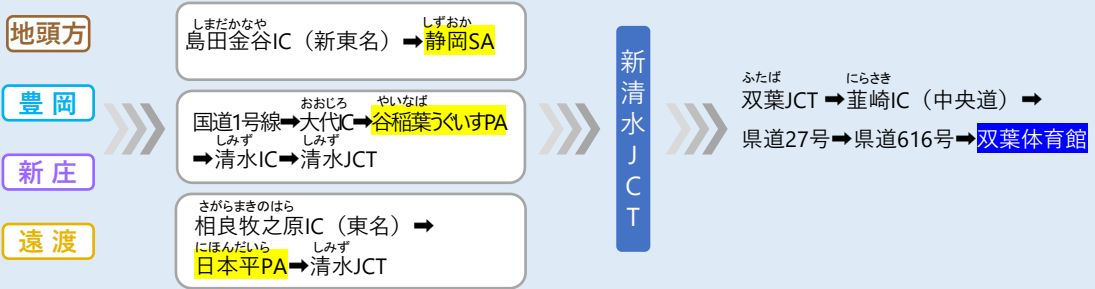
想定される避難経路





- 自然災害等により避難経路が使用できない場合は、静岡県が関係機関と調整の上、他の経路により避難を実施。
- 自家用車等で避難する住民等は、避難退域時検査場所(●印)を經由し、放出前避難証明書を受け取る。
- 地頭方区、豊岡区、新庄区、遠渡区の住民は、双葉体育館にて、指定された避難所に避難。

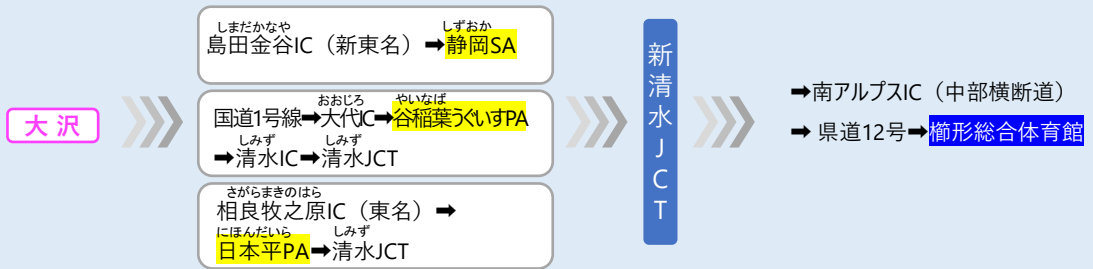
想定される避難経路





- 自然災害等により避難経路が使用できない場合は、静岡県が関係機関と調整の上、他の経路により避難を実施。
- 自家用車等で避難する住民等は、避難退域時検査場所(●印)を經由し、放出前避難証明書を受け取る。
- 大沢区の住民は、櫛形総合体育館にて、指定された避難所に避難。

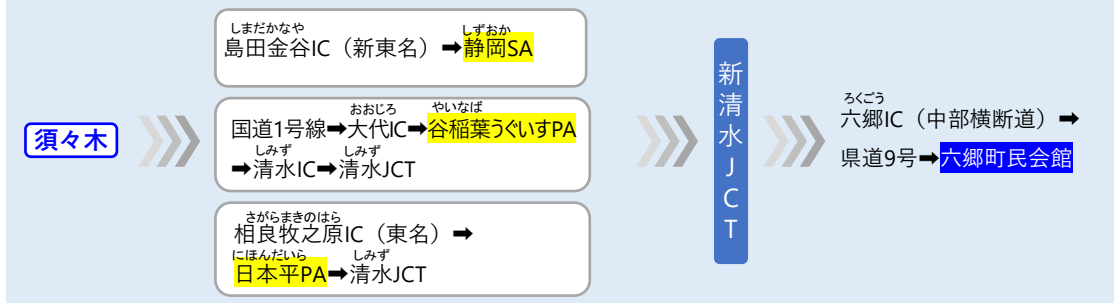
想定される避難経路





- 自然災害等により避難経路が使用できない場合は、静岡県が関係機関と調整の上、他の経路により避難を実施。
- 自家用車等で避難する住民等は、避難退域時検査場所(●印)を經由し、放出前避難証明書を取得する。
- 須々木区の住民は、六郷町民会館にて、指定された避難所に避難。

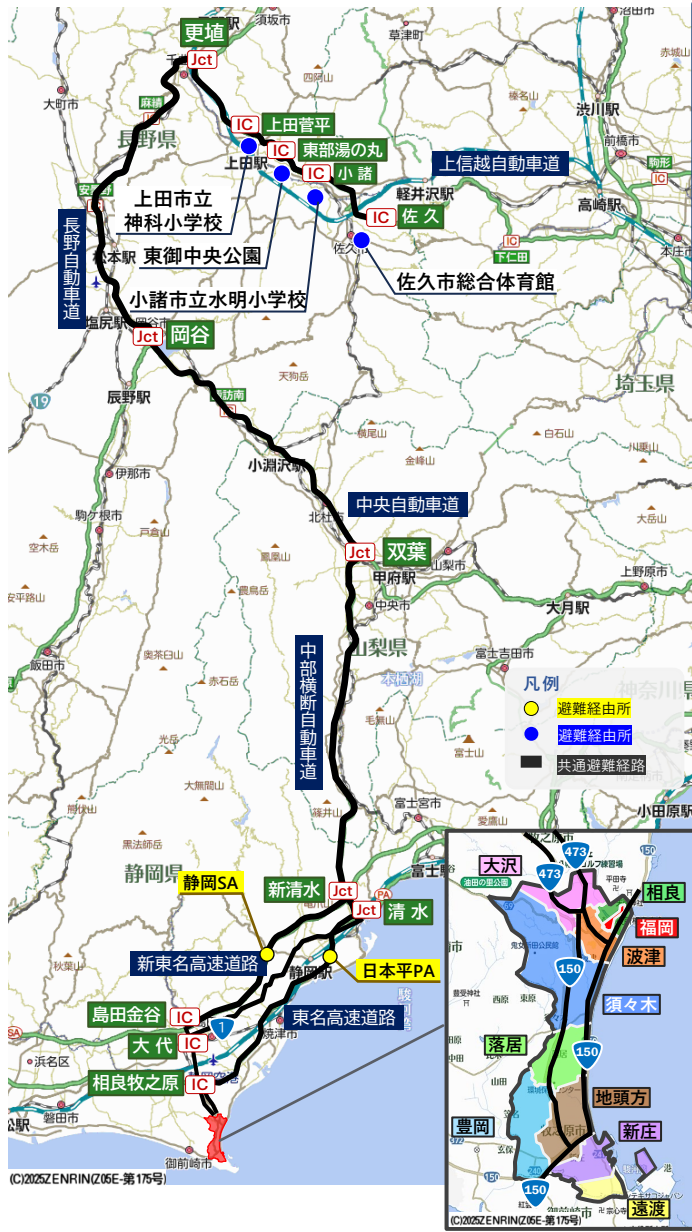
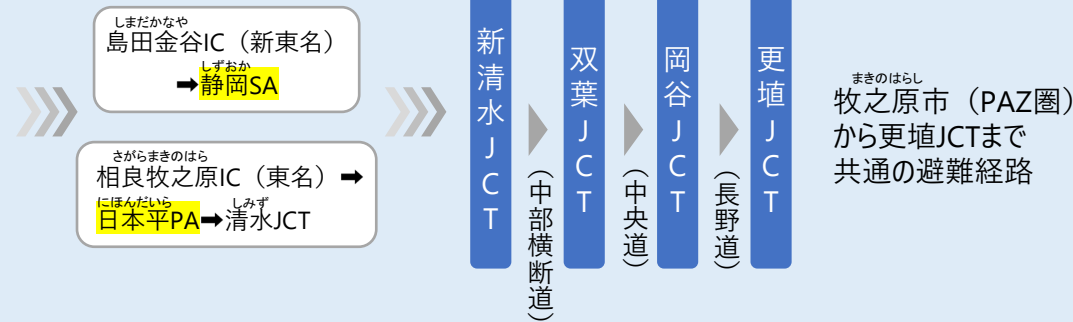
想定される避難経路



- 大規模地震等により、避難先1の受入れが困難な場合には、静岡県が避難先2の長野県、関係市町に受入れの可否を確認のうえ、避難を行う。
- 自家用車等で避難する住民等は、避難退域時検査場所（●印）を經由し、放出前避難証明書を受け取る。
- 各自治会の住民は、あらかじめ指定された避難経路所（●印）にて、避難先自治体が指定する避難所に移動。

想定される避難経路

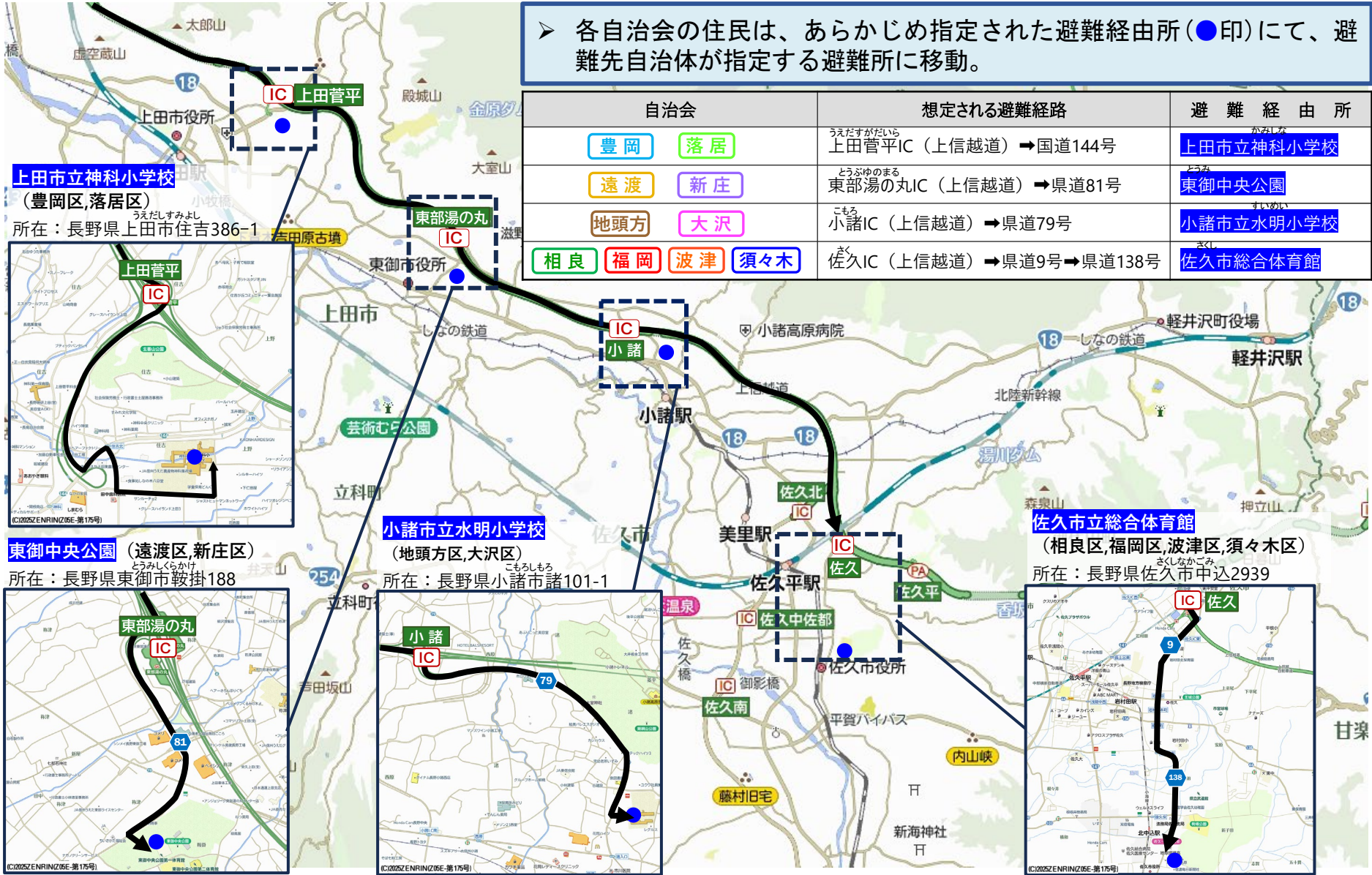
牧之原市PAZ圏内



自治会（区）	想定される避難経路	避難経路所
豊岡 落居	うえだすがだら 上田菅平IC（上信越道）→国道144号	上田市立神科小学校
遠渡 新庄	とうぶゆのまる 東部湯の丸IC（上信越道）→県道81号	東御中央公園
地頭方 大沢	こもる 小諸IC（上信越道）→県道79号	小諸市立水明小学校
相良 福岡 波津 須々木	さく 佐久IC（上信越道）→県道9号→県道138号	佐久市総合体育館

➤ 各自治会の住民は、あらかじめ指定された避難経由所（●印）にて、避難先自治体が指定する避難所へ移動。

自治会	想定される避難経路	避難経由所
豊岡 落居	うえだすがだら 上田菅平IC（上信越道）→国道144号	上田市立神科小学校
遠渡 新庄	とうぶゆのまる 東部湯の丸IC（上信越道）→県道81号	東御中央公園
地頭方 大沢	こもろ 小諸IC（上信越道）→県道79号	小諸市立水明小学校
相良 福岡 波津 須々木	さく 佐久IC（上信越道）→県道9号→県道138号	佐久市総合体育館



上田市立神科小学校
（豊岡区,落居区）
所在：長野県上田市住吉386-1

東御中央公園（遠渡区,新庄区）
所在：長野県東御市鞍掛188

小諸市立水明小学校
（地頭方区,大沢区）
所在：長野県小諸市諸101-1

佐久市立総合体育館
（相良区,福岡区,波津区,須々木区）
所在：長野県佐久市中込2939