

○UPZ内における対応

<対応のポイント>

1. 全面緊急事態に至った場合、放射性物質の放出前の段階において、住民（避難行動要支援者を含む。）は屋内退避を開始するため、これを円滑に実施できる体制が必要。
2. 放射性物質の放出後は、緊急時モニタリングの結果を踏まえて、原子力災害対策指針で定める基準（OIL）に基づき、空間放射線量率が基準値を超える区域を特定し、当該区域の住民が一時移転等を行うこととなるため、一時移転等できる体制を整備。一時移転等の対象区域以外は、原子力災害対策本部の指示があるまで屋内退避を継続。

- ▶ 自然災害等により避難経路が使用できない場合は、国、静岡県が関係機関と調整の上、他の経路により避難を実施。
- ▶ 自家用車等で避難する住民等は、避難退域時検査場所(●印)を經由し、汚染検査等を受け避難退域時検査済証を受け取る。
- ▶ 各地区の住民は、あらかじめ指定された避難経路所にて、避難先自治体が指定する避難所に移動。

地区	経路※	避難経由所
おおさか 大須賀第一	・県道69号→袋井IC（東名） ・県道409号→掛川IC（東名）	にしおし 愛知県西尾市 にしおし 西尾市スポーツ公園 総合体育館 最寄IC：岡崎IC（東名）
おおさか 大須賀第二	・県道69号→袋井IC（東名） ・県道409号→掛川IC（東名）	
おおさか 大須賀第三	・国道150号→国道1号 ・県道41号→袋井IC（東名） ・県道409号→掛川IC（東名）	
にしやまぐち 西山口	・県道37号→掛川IC（東名） ・国道1号	

地区	経路※	避難経由所
ちはま 千浜	・県道247号→掛川IC（東名） ・県道372号→袋井IC（東名） ・国道150号→国道1号	とよかわし 愛知県豊川市 おとわ 音羽運動公園 最寄IC：音羽蒲郡IC（東名）
むつはま 睦浜	・県道38号→掛川IC（東名） ・県道69号→袋井IC（東名） ・国道150号→国道1号	
おおさか 大坂	・県道38号→掛川IC（東名） ・県道69号→袋井IC（東名）	
なか	・県道247号→掛川IC（東名）	

避難退域時検査場所	
①	えんしゅうとよだ 遠州豊田PA
②	みかたはら 三方原PA
③	はまなこ 浜名湖SA
④	はままつ 航空自衛隊浜松基地
⑤	りゅうようかいよう 竜洋海洋公園

- 凡例
- 避難退域時検査場所
 - 避難経由所
 - 各地区共通経路



地区	経路※	避難経由所
おおぶち 大淵	・県道249号→掛川IC（東名） ・県道69号→袋井IC（東名） ・国道150号→国道1号	がまごおりし 愛知県蒲郡市 豊田自動織機 かいよう 海陽ヨットハーバー 最寄IC：音羽蒲郡IC（東名）
さづか 佐東	・県道38号→掛川IC（東名）	おとわがまごおり 最寄IC：音羽蒲郡IC（東名）
ひじかた 土方	・県道251号/38号→掛川IC（東名）	

かけがわし なんごう かみうちだ さくらぎ さいごう かけがわ にかしやまぐち ひがしやまぐち ほんら ほんらだ ほんらいずみ
掛川市（南郷・上内田・桜木・西郷・掛川第1～5・西南郷・東山口・原谷・原田・原泉地区）
の避難経路（避難先1 愛知県）

- ▶ 自然災害等により避難経路が使用できない場合は、国、静岡県が関係機関と調整の上、他の経路により避難を実施。
- ▶ 自家用車等で避難する住民等は、避難退域時検査場所(●印)を經由し、汚染検査等を受け避難退域時検査済証を受け取る。
- ▶ 各地区の住民は、あらかじめ指定された避難経由所(●印)にて、避難先自治体が指定する避難所に移動。

地区	経路※	避難経由所
なんごう 南郷	かけがわ ・掛川IC（東名）	愛知県額田郡幸田町 幸田中央公園 最寄IC：音羽蒲郡IC（東名）
かみうちだ 上内田	かけがわ ・県道38号→掛川IC（東名）	愛知県安城市 安城市スポーツセンター 最寄IC：岡崎IC（東名）
さくらぎ 桜木	かけがわ ・県道40号/81号→森掛川IC（新東名）	
さいごう 西郷	かけがわ ・県道81号→森掛川IC（新東名） ・国道1号	愛知県刈谷市 刈谷市総合運動公園 最寄IC：豊明IC（伊勢湾岸道）
かけがわ 掛川第1 かけがわ 掛川第2	かけがわ ・国道1号 ・県道38号→掛川IC（東名）	

地区	経路※	避難経由所
かけがわ 掛川第5	・国道1号 ・県道40号→森掛川IC（新東名）	愛知県岡崎市 おがさき 岡崎中央総合公園 おがさき 最寄IC：岡崎IC（東名）
にしなんごう 西南郷	かけがわ ・県道402号→掛川IC（東名）	
かけがわ 掛川第3	・国道1号 ・県道40号→森掛川IC（新東名） ・県道38号→掛川IC（東名）	
かけがわ 掛川第4	・県道415号→国道1号 ・県道415号/40号→森掛川IC（新東名）	
ひがしやまぐち 東山口	・国道1号 ・国道1号→島田金谷IC（新東名） ・県道415号→国道1号	愛知県高浜市 碧海グラウンド 最寄IC：豊田南IC（伊勢湾岸道） 愛知県碧南市 臨海体育館 最寄IC：豊田南IC（伊勢湾岸道）
ほんらや 原谷	かけがわ ・県道40号→森掛川IC（新東名）	

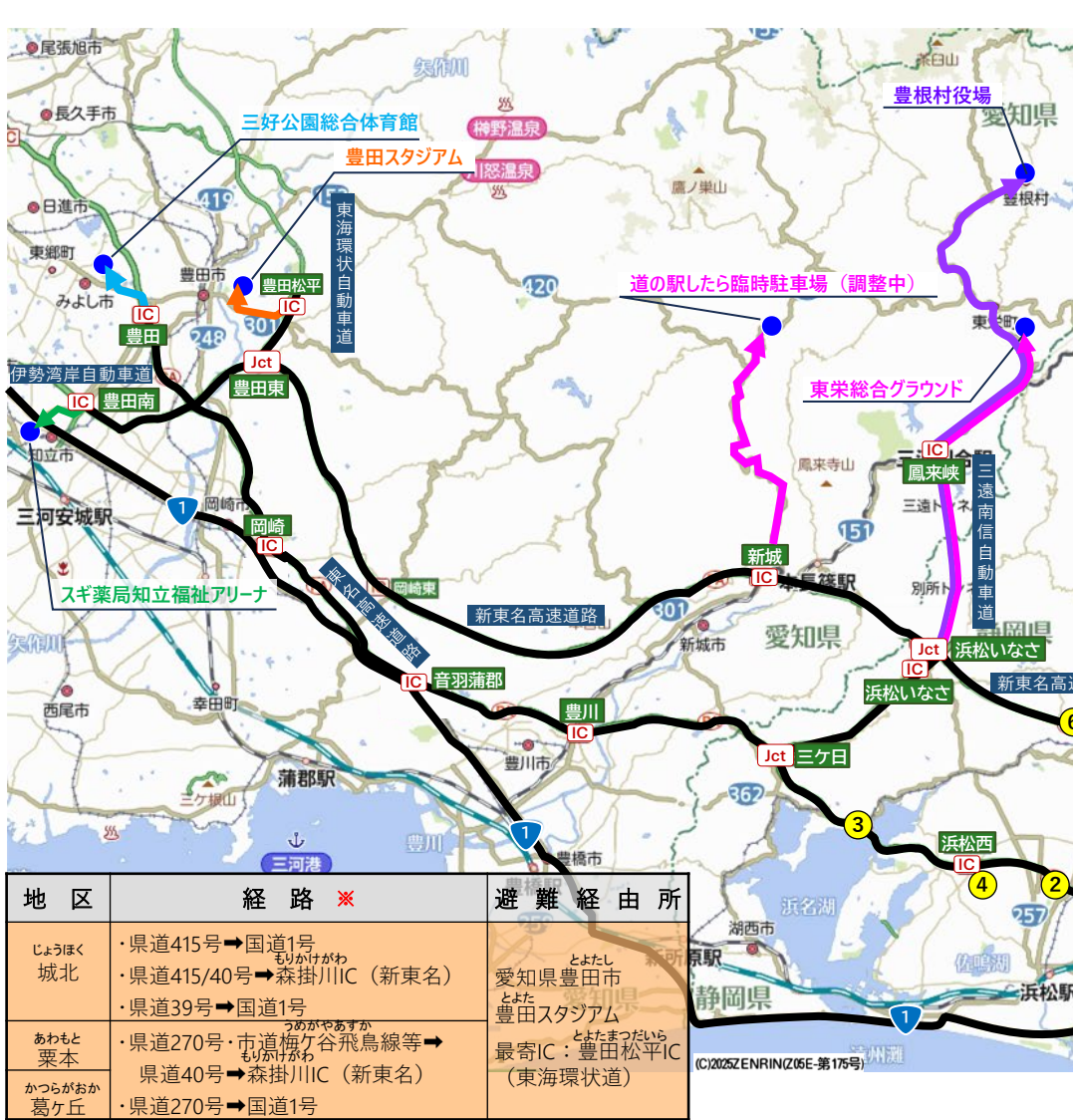
避難退域時検査場所
① えんしゅうとよだ 遠州豊田PA
② みかたほろ 三方原PA
③ はまなこ 浜名湖SA
④ はままつ 航空自衛隊浜松基地
⑤ えんしゅうもりまち 遠州森町PA
⑥ はままつ 浜松SA



地区	経路※	避難経由愛知所
ほんらだ 原田	かけがわ ・県道268号→森掛川IC（新東名）	愛知県新城市 新城道路防災基地
ほんらいずみ 原泉	かけがわ ・県道269号→森掛川IC（新東名）	最寄IC：新城IC（新東名）

(C)2025ZENRIN(2025-第175号)

- 自然災害等により避難経路が使用できない場合は、国、静岡県が関係機関と調整の上、他の経路により避難を実施。
- 自家用車等で避難する住民等は、避難退域時検査場所(●印)を經由し、汚染検査等を受け避難退域時検査済証を受け取る。
- 各地区の住民は、あらかじめ指定された避難経由所(●印)にて、避難先自治体が指定する避難所に移動。



地区	経路※	避難経由所
そが 曾我	・国道1号 ・県道40号→森掛川IC（新東名）	愛知県北設楽郡東栄町 東栄総合グラウンド 最寄IC：鳳来峡IC（三遠南信道） 愛知県北設楽郡設楽町 道の駅しら臨時駐車場（調整中） 最寄IC：新城IC（新東名）
くらみ 倉真	・県道81号→森掛川IC（新東名）	愛知県北設楽郡豊根村 豊根村役場 最寄IC：鳳来峡IC（三遠南信道）
わだおか 和田岡	・県道271号→森掛川IC（新東名）	愛知県知立市 スギ薬局知立福祉アリーナ 最寄IC：豊田南IC（伊勢湾岸道）
につかさ 日坂	・国道1号 ・国道1号→島田金谷IC（新東名）	愛知県みよし市 三好公園総合体育館 最寄IC：豊田IC（東名）
ひがしやま 東山	・国道1号→島田金谷IC（新東名）	

※ 避難元から避難退域時検査場所までの経路

- 凡例
- 避難退域時検査場所
 - 避難経由所
 - 各地区共通経路

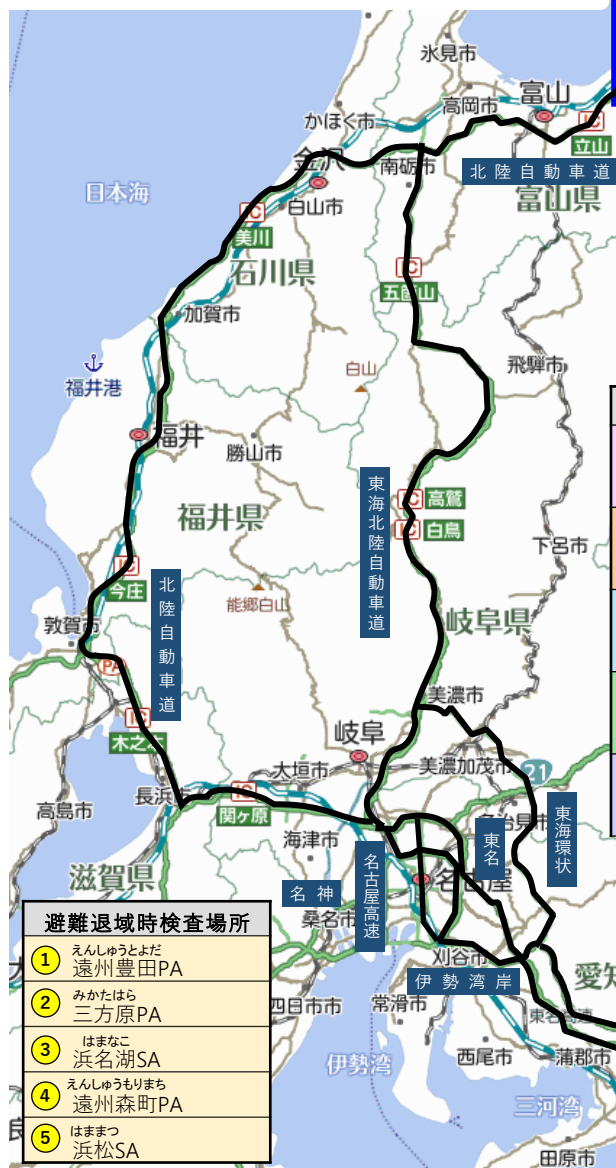
避難退域時検査場所	
① えんしゅうとよだ	遠州豊田PA
② みかたはら	三方原PA
③ はまなこ	浜名湖SA
④ はままつ	航空自衛隊浜松基地
⑤ えんしゅうもりまち	遠州森岡PA
⑥ はままつ	浜松SA

地区	経路※	避難経由所
じょうほく 城北	・県道415号→国道1号 ・県道415/40号→森掛川IC（新東名） ・県道39号→国道1号	愛知県豊田市 とよた 豊田スタジアム
あわもと 栗本	・県道270号・市道梅ヶ谷飛鳥線等→ ・県道40号→森掛川IC（新東名）	最寄IC：豊田松平IC （東海環状道）
かつらがおか 葛ヶ丘	・県道270号→国道1号	



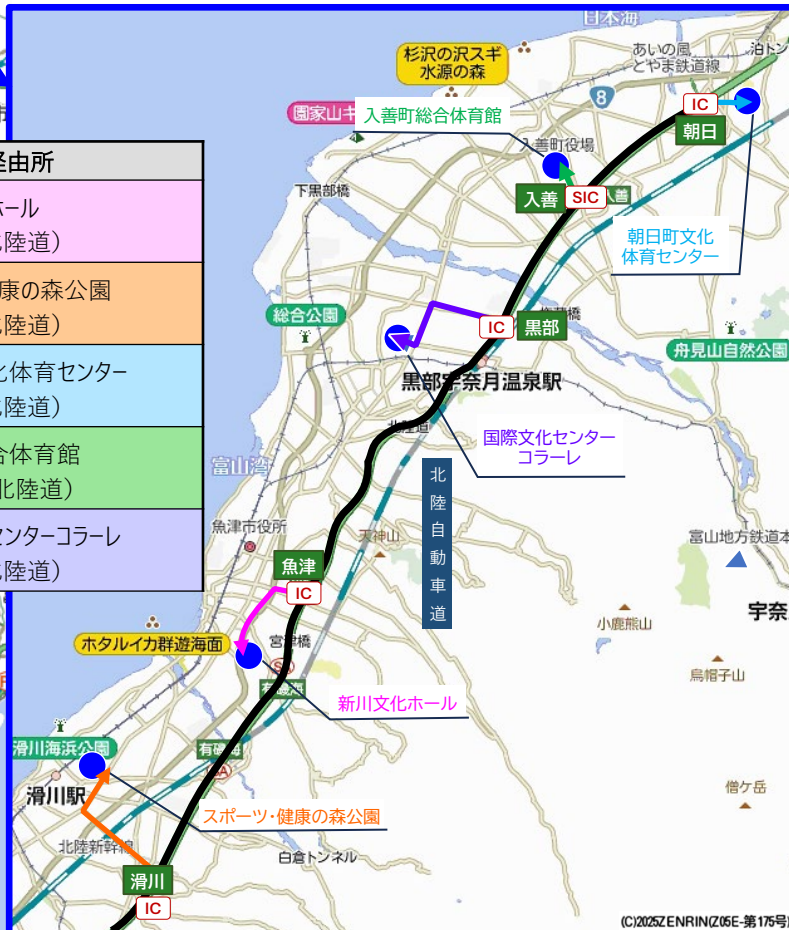
掛川市（西山口・西郷・東山口・日坂・東山・原田・原泉・倉真・栗本・葛ヶ丘地区）
の避難経路（避難先2 富山県）

凡例 ● 避難退域時検査場所 ● 避難経由所 — 各地区共通経路



- 大規模地震等により、避難先1の受入れが困難な場合には、静岡県が避難先2の富山県、関係市町に受入れの可否を確認のうえ、避難を行う。
- 自家用車等で避難する住民等は、避難退域時検査場所(●印)を経由し、汚染検査等を受け避難退域時検査済証を受け取る。
- 各地区の住民は、あらかじめ指定された避難経由所(●印)にて、避難先自治体が指定する避難所へ移動。

地区	避難経由所
にしやまぐち 西山口	うおつし いしかわ 魚津市：新川文化ホール 最寄IC：魚津IC（北陸道）
さいごう 西郷	なめりかわし 滑川市：スポーツ・健康の森公園 最寄IC：滑川IC（北陸道）
はらだ はらいずみ 原田・原泉	あさひまち あさひまち 朝日町：朝日町文化体育センター 最寄IC：朝日IC（北陸道）
ひがしやまぐち につさか ひがしやま 東山口・日坂・東山	にゅうぜんまち にゅうぜんまち 入善町：入善町総合体育館 最寄IC：入善SIC（北陸道）
くらみ あわもと かつらがおか 倉真・栗本・葛ヶ丘	くろべし 黒部市：国際文化センターコラール 最寄IC：黒部IC（北陸道）



きくがわし
➤ 菊川市各地区の住民は、広域避難計画等に基づき、あらかじめ決められた避難経由所に移動する。

地区	静岡県・愛知県（避難先1）			地区	富山県（避難先2）		
	避難経由所	所在地	最寄りIC		避難経由所	所在地	最寄りIC
おがさみなみ 小笠南	いなさ 引佐運動広場	静岡県 はままつしはまなく 浜松市浜名区	はままつし 浜松西IC (東名)	ひらかわ かみひらかわ いけむら 平川（上平川・池村・ つつみ みねだ よこじ かも 堤）・嶺田・横地・加茂・ うちだ りくごう ちようぶ やなぎちよう 内田・六郷・町部（柳町を 除く）	たかおか 高岡スポーツコア	たかおかし 高岡市	たかおか 高岡IC (能越道)
おがさひがし 小笠東	いなさ 引佐総合公園	静岡県 はままつしはまなく 浜松市浜名区	はままつし 浜松西IC (東名)	ちようぶ やなぎちよう にしかた かわしろ 町部（柳町）・西方・河城	ひみし 氷見市ふれあいスポーツ センター	ひみし 氷見市	ひみ 氷見IC (能越道)
ひらかわ みねだ 平川・嶺田	こさい 湖西運動公園	静岡県 こさいし 湖西市	みっかび 三ヶ日IC (東名)	おがさみなみ おがさひがし ぬのひきはら 小笠南・小笠東（布引原・ たんの ふるや ひらかわ かみひらかわ 丹野・古谷）・平川（上平川・ いけむら つつみ 池村・堤を除く）	となみ 砺波総合運動公園	となみし 砺波市	となみ 砺波IC (北陸道)
よこじ かも 横地・加茂・ うちだ りくごう 内田・六郷	とよはし 豊橋総合スポーツ公園	愛知県 とよはしし 豊橋市	とよかわ 豊川IC (東名)	おがさひがし ぬのひきはら たんの ふるや 小笠東（布引原・丹野・古谷 を除く）	おやべ 小矢部運動公園	おやべし 小矢部市	おやべ 小矢部IC (北陸道)
にしかた ちようぶ 西方・町部・ かわしろ 河城	たはらししるやかいひん 田原市白谷海浜公園	愛知県 たはらし 田原市	とよかわ 豊川IC (東名)				

菊川市の避難経路（避難先1 静岡県・愛知県）

- 自然災害等により避難経路が使用できない場合は、国、静岡県が関係機関と調整の上、他の経路により避難を実施。
- 自家用車等で避難する住民等は、避難退域時検査場所(●印)を經由し、汚染検査等を受け避難退域時検査済証を受け取る。
- 各地区の住民は、あらかじめ指定された避難経路所(●印)にて、避難先自治体が指定する避難所に移動。

地区	経路※	避難経路所
おがきみなみ 小笠南	・ 県道37号→菊川IC（東名） ・ 県道244号→国道150号	静岡県浜松市浜名区：引佐運動広場 最寄IC：浜松西IC（東名）
にしかた ちょうぶ かわしろ 西方・町部・河城	・ 県道79号→国道473号→島田金谷IC（新東名） ・ 県道234号→国道1号 ・ 県道37/79号→菊川IC（東名）	愛知県田原市：田原市白谷海浜公園 最寄IC：豊川IC（東名）
おがきひがし 小笠東	・ 県道69・37号→菊川IC（東名） ・ 県道244号→国道150号	静岡県浜松市浜名区：引佐総合公園 最寄IC：浜松西IC（東名）
よこじ かも うちだ ろくごう 横地・加茂・内田・六郷	・ 県道37号→菊川IC（東名） ・ 県道386・38・402号→国道1号	愛知県豊橋市：豊橋総合スポーツ公園 最寄IC：豊川IC（東名）
ひらかわ みねだ 平川・嶺田	・ 県道37号→菊川IC（東名） ・ 県道247号→国道150号	静岡県湖西市：湖西運動公園 最寄IC：三ヶ日IC（東名）

避難退域時検査場所	
①	えんしゅうりまら 遠州森町PA
②	はまつ 浜松SA
③	えんしゅうとよだ 遠州豊田PA
④	みかたはら 三方原PA
⑤	りゅうようかいよう 竜洋海洋公園
⑥	はまつ 航空自衛隊浜松基地
⑦	はまなこ 浜名湖SA

凡例

- 避難退域時検査場所
- 避難経路所
- 各地区共通経路



※ 避難元から避難退域時検査場所までの経路

きくがわし 菊川市の避難経路 (避難先2 富山県)

