

➤ 地域毎にあらかじめ県内避難先施設への避難経路を設定。自然災害等により避難経路が使用できない場合は、他のルートを活用し避難を実施。

大野市ルート

【主な避難経路①】

- ・ 国道27号→国道8号・敦賀IC→北陸自動車道→福井北IC→中部縦貫自動車道
- ・ 国道27号→国道8号・敦賀IC→北陸自動車道→福井IC→国道158号

【主な避難経路②】

- ・ 若狭美浜・若狭三方IC→舞鶴若狭自動車道→北陸自動車道→福井IC→国道158号
- ・ 若狭美浜・若狭三方IC→舞鶴若狭自動車道→北陸自動車道→福井北JCT・IC→中部縦貫自動車道

おおい町ルート

- 【主な避難経路①】
国道27号(→国道162号)

【広域避難先①(県内避難)】

- おおい町
- <美浜東地区>
おおい町立佐分利小学校、他2か所
 - <美浜中央地区>
里山文化交流センター、他3か所
 - <美浜西地区>
おおい町総合町民体育館、他1か所

おおい町ルート

- 【主な避難経路②】
- 若狭美浜IC・若狭三方IC→舞鶴若狭自動車道→小浜西IC・大飯高浜IC

【広域避難先②(県内避難)】

- おおい町
- <美浜東地区>
大野市エキサイト広場総合体育施設
 - <美浜中央地区>
上庄公民館、他8か所
 - <美浜西地区>
大野市有終東小学校、他2か所

※円滑な避難を実施するため、国道27号線や舞鶴若狭自動車道に加え、若狭梅街道を活用したルートによる避難も状況に応じて実施。

県外避難なし

➤ 地域毎にあらかじめ県内又は県外避難先施設への避難経路を設定。自然災害等により避難経路が使用できない場合は、他のルートを活用し避難を実施。

【広域避難先(県外避難)】

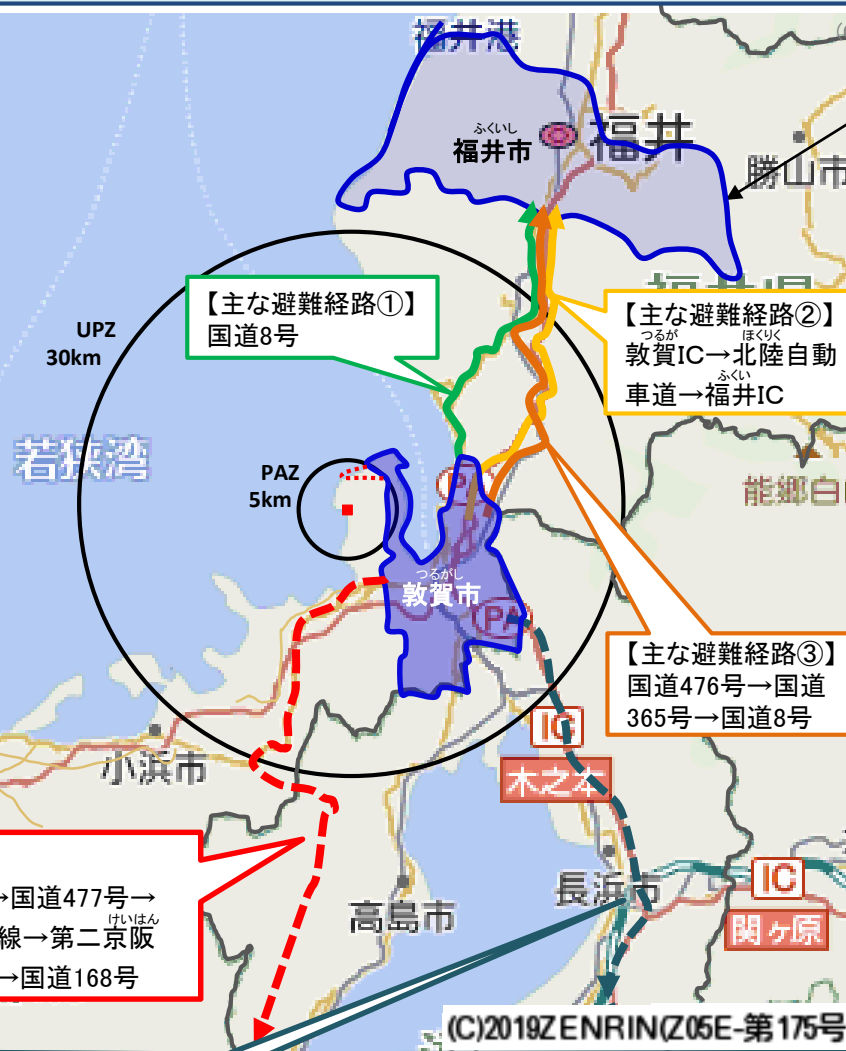
奈良県

- 西浦、常宮、杵見、松原地区
生駒市(生駒市コミュニティセンター、他23か所)
- 赤崎、敦賀北、東浦、咸新地区
天理市(天理市立東部公民館、他33か所)
- 栗野、栗野南、黒河、敦賀西、敦賀南、中郷地区
奈良市(奈良市立平城東中学校、他160か所)
- 中央地区
大和郡山市(大和郡山市南部公民館、他26か所)

【広域避難先(県内避難)】

福井市

- 西浦、常宮地区
福井市立羽生小学校、他1か所
- 赤崎地区
福井市芦見生涯教育施設
- 栗野地区
福井市松本公民館、他15か所
- 栗野南地区
福井市立明倫中学校、他7か所
- 杵見地区
福井県立高志高等学校
- 黒河地区
福井市美山啓明小学校、他7か所
- 中央地区
福井市東藤島小学校、他12か所
- 敦賀北地区
福井市川西中学校、他15か所
- 敦賀西地区
福井市清水北小学校、他11か所
- 敦賀南地区
福井市西藤島小学校、他14か所
- 中郷地区
福井県立藤島高等学校、他14か所
- 東浦地区
福井市東体育館
- 松原地区
福井市社中学校、他14か所
- 咸新地区
福井市本郷小学校、他7か所



【主な避難経路①】
国道8号

【主な避難経路②】
敦賀IC→北陸自動車道→福井IC

【主な避難経路③】
国道476号→国道365号→国道8号

【主な避難経路⑤】
国道27号→国道303号→国道367号→国道477号→
国道161号→国道1号→阪神8号京都線→第二京阪
自動車道→交野北IC下車→国道1号→国道168号

【主な避難経路④】
敦賀IC・敦賀南スマートIC→北陸自動車道→名神高速道路→京滋バイパス
→第二京阪自動車道→交野北IC→国道1号→国道168号→国道163号

※福井市に避難できない場合の避難先。

県外避難

➤ 地域毎にあらかじめ県外避難先施設への避難経路を設定。自然災害等により避難経路が使用できない場合は、他のルートを活用し避難を実施。

【広域避難先（県外避難）】

- ひょうごけん
兵庫県
- ＜みそみ、明倫地区＞
みよし
三木市（口吉川町公民館、他13か所）
 - ＜三方地区＞
たんばさきやまし
丹波篠山市（篠山総合スポーツセンター、他5か所）
 - かとうし
加東市（やしん国際学習塾）
 - ＜気山、梅の里、岬地区＞
たんばし
丹波市（山南農業者等体育施設、他6か所）
 - ＜鳥羽地区＞
にしわかし
西脇市（黒っこプラザ、他4か所）
 - ＜瓜生地区＞
かさいし
加西市（市民会館、他8か所）
 - ＜熊川地区＞
たかちよう
多可町（文化会館、他3か所）
 - ＜三宅地区＞
かとうし
加東市（滝野総合公園体育館）
 - おのし
小野市（コミュニティセンター下東条、他1か所）
 - ＜野木地区＞
おのし
小野市（兵庫県立小野高等学校、他3か所）

【主な避難経路①】

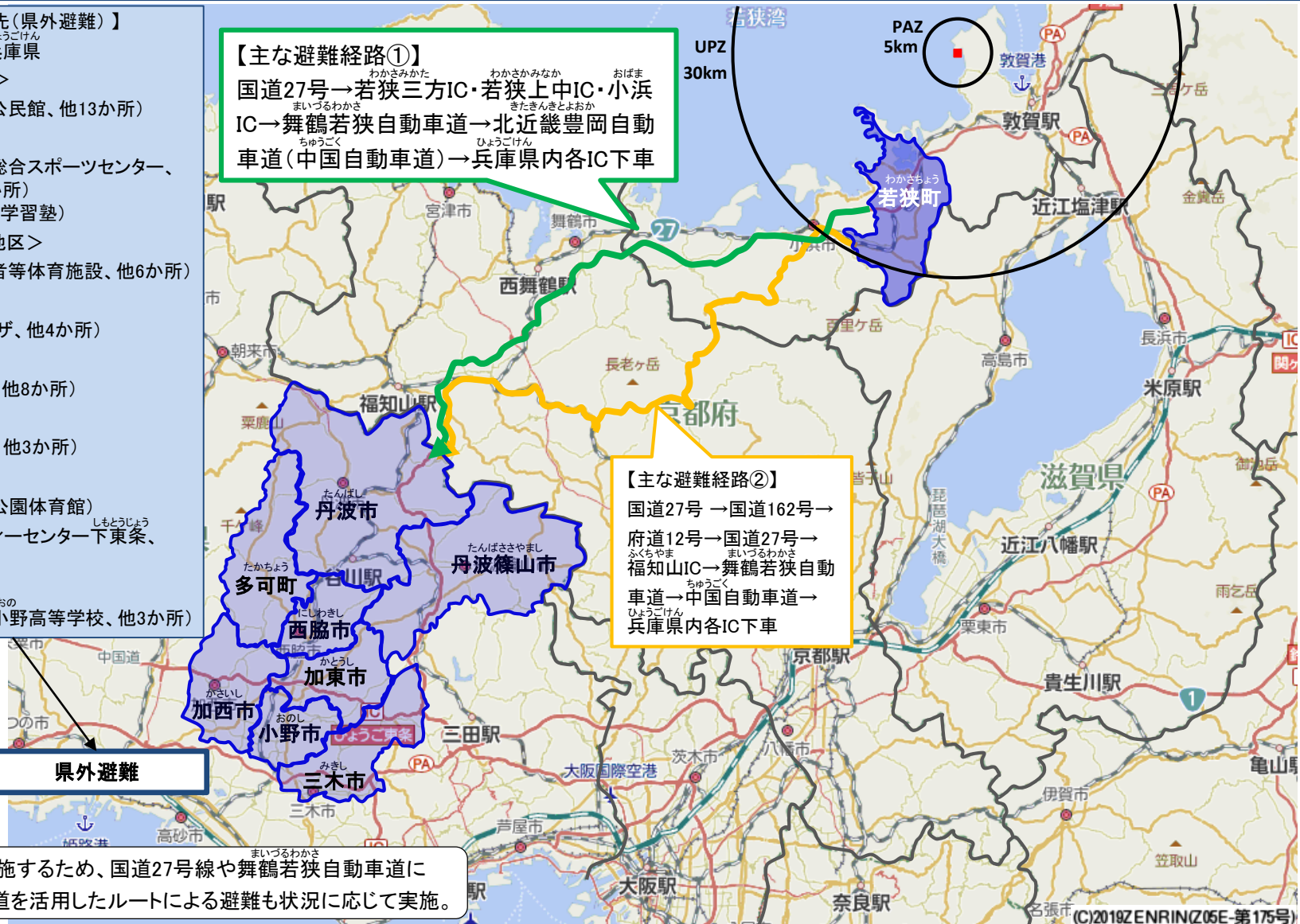
わかさかみなか
国道27号→若狭三方IC・若狭上中IC・小浜IC→舞鶴若狭自動車道→北近畿豊岡自動車道（中国自動車道）→兵庫県内各IC下車

【主な避難経路②】

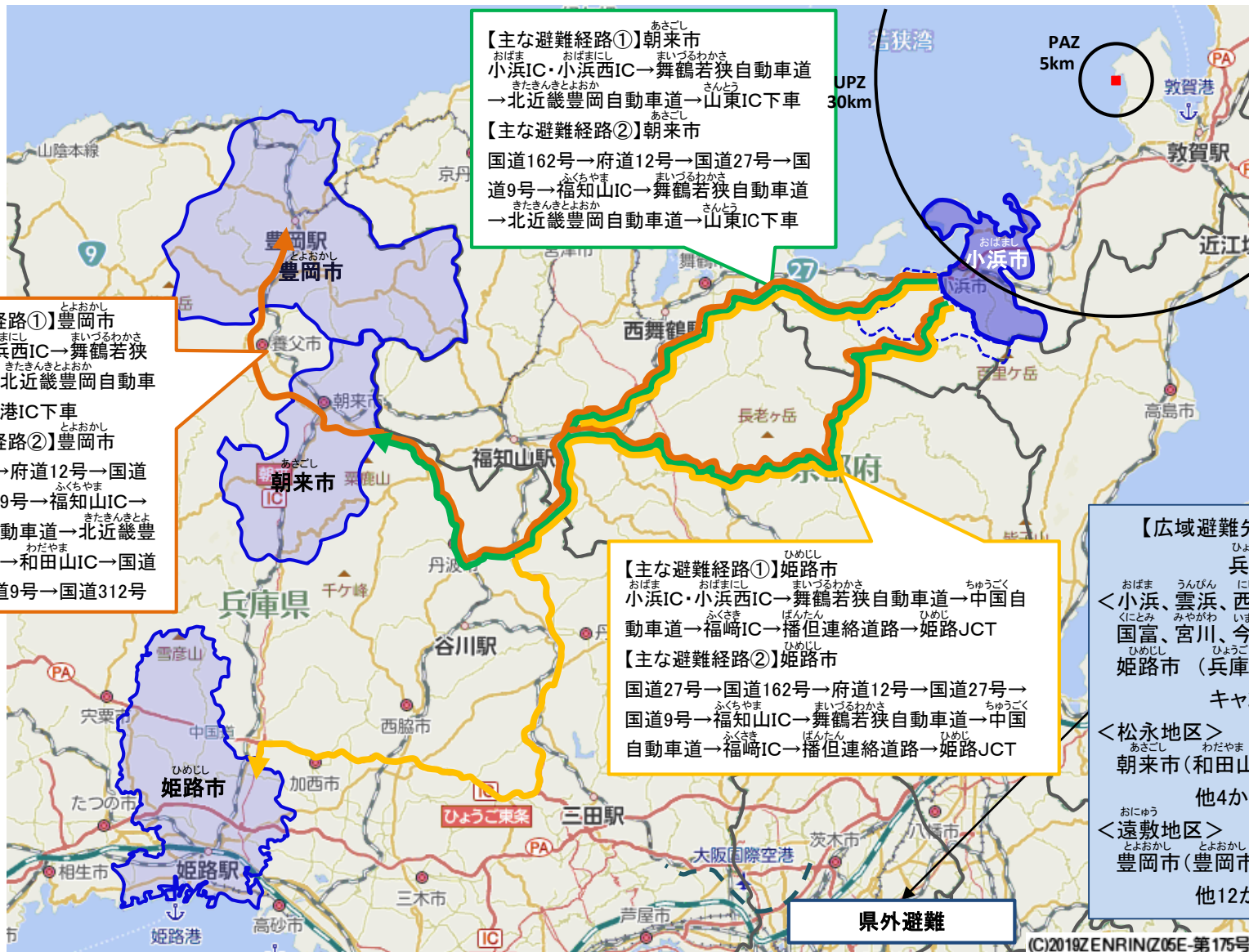
国道27号→国道162号→府道12号→国道27号→ふくちやまし
福知山IC→舞鶴若狭自動車道→中国自動車道→ひょうごけん
兵庫県内各IC下車

県外避難

※円滑な避難を実施するため、国道27号線や舞鶴若狭自動車道に加え、若狭梅街道を活用したルートによる避難も状況に応じて実施。



➤ 地域毎にあらかじめ県外避難先施設への避難経路を設定。自然災害等により避難経路が使用できない場合は、他のルートを活用し避難を実施。



【主な避難経路①】朝来市
 小浜IC・小浜西IC→舞鶴若狭自動車道
 →北近畿豊岡自動車道→山東IC下車

【主な避難経路②】朝来市
 国道162号→府道12号→国道27号→国
 道9号→福知山IC→舞鶴若狭自動車道
 →北近畿豊岡自動車道→山東IC下車

【主な避難経路①】豊岡市
 小浜IC・小浜西IC→舞鶴若狭
 自動車道→北近畿豊岡自動車
 道→但馬空港IC下車

【主な避難経路②】豊岡市
 国道162号→府道12号→国道
 27号→国道9号→福知山IC→
 舞鶴若狭自動車道→北近畿豊
 岡自動車道→和田山IC→国道
 312号→国道9号→国道312号

【主な避難経路①】姫路市
 小浜IC・小浜西IC→舞鶴若狭自動車道→中国自
 動車道→福崎IC→播但連絡道路→姫路JCT

【主な避難経路②】姫路市
 国道27号→国道162号→府道12号→国道27号→
 国道9号→福知山IC→舞鶴若狭自動車道→中国
 自動車道→福崎IC→播但連絡道路→姫路JCT

【広域避難先(県外避難)】
 兵庫県
 兵庫県
 <小浜、雲浜、西津、内外海、
 国富、宮川、今富地区>
 姫路市 (兵庫県立大学姫路工学
 キャンパス、他33か所)

<松永地区>
 朝来市 (和田山体育センター、
 他4か所)

<遠敷地区>
 豊岡市 (豊岡市立総合体育館、
 他12か所)

県外避難

➤ 地域毎にあらかじめ県内避難先施設への避難経路を設定。自然災害等により避難経路が使用できない場合は、他のルートを活用し避難を実施。

