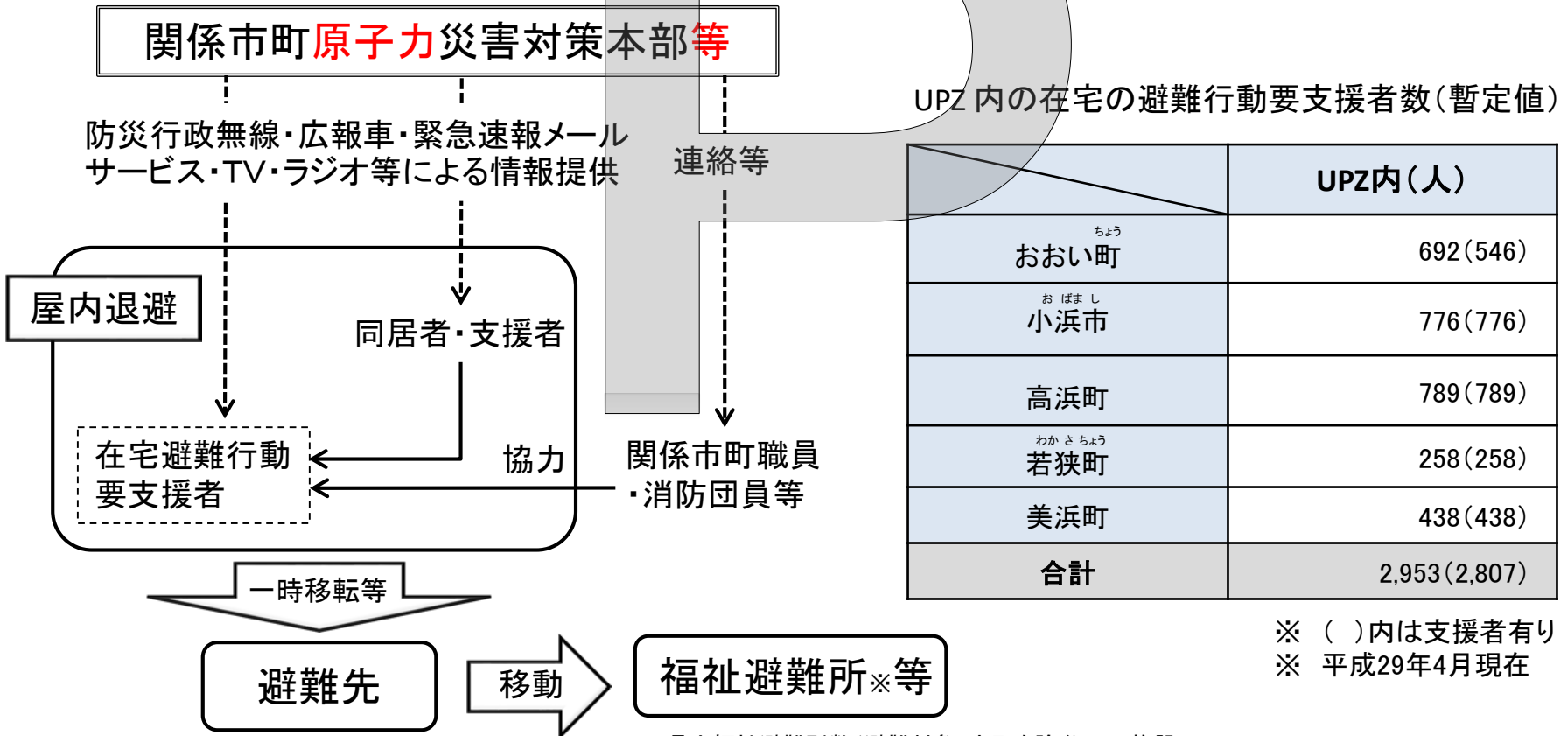


- 福井県では、UPZ内にある全ての医療機関、社会福祉施設(48施設2,108人)について、施設ごとの避難計画を作成し、避難先を確保。
- 何らかの事情で、あらかじめ選定した避難先施設が使用できない場合には、福井県原子力災害対策本部が受入先を調整。

＜UPZ内＞			＜UPZ外＞	
施設区分	避難元施設		避難先施設	
	施設数	入所定員 (人)	受入施設数	受入可能人数 (人)
医療機関(病院・有床診療所)	8	822	10	822
社会福祉施設	介護保険施設等	24	70	1,042
	障害福祉サービス事業所等	16	15	244
	小計	40	85	1,286
合計	48	2,108	95	2,108

施設ごとの避難計画を作成し、避難先を確保

- ▶ 在宅の避難行動要支援者及び同居者並びに屋内退避や避難に協力してくれる支援者に対し、防災行政無線、広報車、緊急速報メールサービス、TV、ラジオ等を用いて情報提供を行い、在宅の避難行動要支援者の屋内退避・一時移転等を実施。
- ▶ 支援者の同行により、地域住民と一緒に避難できる在宅の避難行動要支援者は、一時移転等が必要となった際には、関係市町が準備した避難先に一時移転等を行う。なお、介護ベッド等が必要な在宅の避難行動要支援者は、福井県原子力災害対策本部において関係機関と調整し避難先を確保。
- ▶ 支援者のいない者については、今後支援者を確保していく。また、支援者を確保できない場合においても、関係市町職員、自治会、消防職員・団員等の協力により屋内退避・一時移転等ができる体制を整備。



※県内福祉避難所数(避難対象5市町を除く):239施設

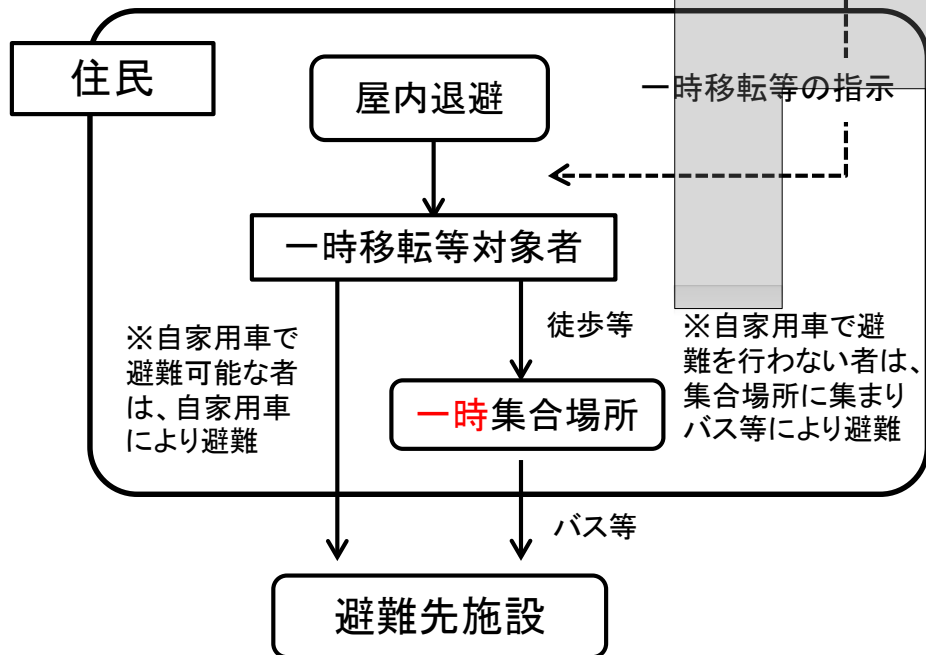
福井県におけるUPZ内の一般住民の防護措置

- 国の原子力災害対策本部は、緊急時モニタリングの結果に基づき、OIL1に該当すると特定された区域及びOIL2に該当すると特定された区域に対し一時移転等を指示。
- 国の原子力災害対策本部の指示に基づき、当該区域の**関係市町原子力災害対策本部等**より、防災行政無線、広報車、緊急速報メールサービス、TV、ラジオ等を用いて一時移転等の指示を伝達。
- 当該住民は避難計画で定めている避難先へ一時移転等を実施。
- 福井県では、OIL1の場合、自家用車による避難が可能な住民は自家用車により避難。それ以外の住民は、県が確保するバス等により避難。OIL2の場合、集団で避難することを基本に、自家用車および県が確保するバス等により避難。

＜UPZ内市町の避難先＞

地域コミュニティの確保と行政支援継続の観点から、県内避難を基本とする。自然災害等により県内での受け入れが困難な場合は県外に避難を実施。

関係市町**原子力災害対策本部等**

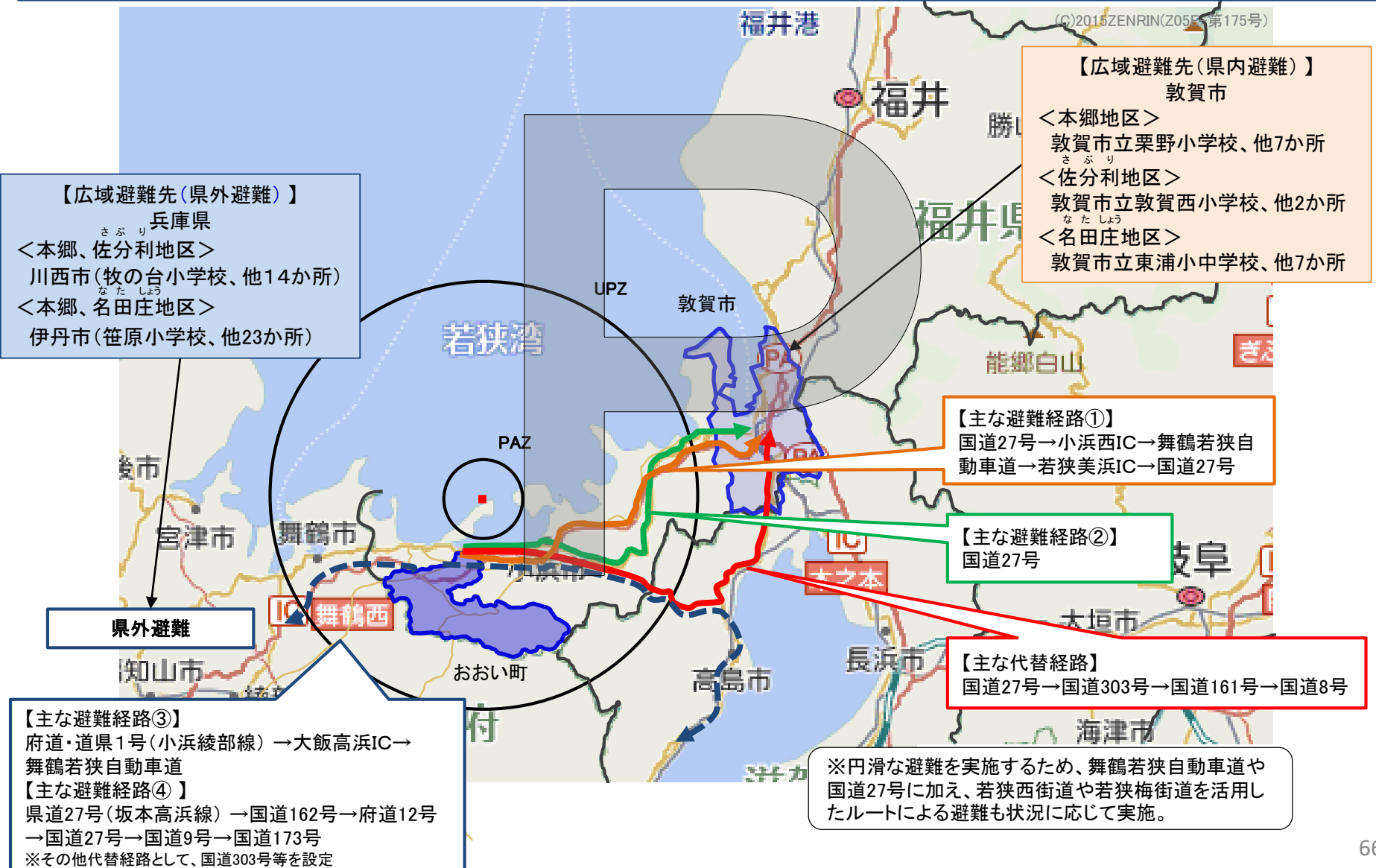


市町名	県内避難先	県外避難先
おおい町 7,552人	敦賀市	伊丹市、川西市 (合計7,552人)
おばまし 小浜市 29,655人	鯖江市、越前市	豊岡市、養父市 朝来市、香美町 新温泉町、姫路市 市川町、福崎町 神河町 (合計29,655人)
高浜町 10,570人	敦賀市	宝塚市、三田市、猪名川町 (合計10,570人)
わかさちよう 若狭町 15,313人	越前町	丹波市、篠山市、三木市 加東市、小野市、西脇市 加西市、多可町 (合計15,313人)
美浜町 9,774人	大野市	—

兵庫県

おい町におけるUPZから避難先施設までの主な経路

➤ 地域毎にあらかじめ避難経路を設定。自然災害等により避難経路が使用できない場合は、他のルートを活用し避難を実施。



小浜市におけるUPZから避難先施設までの主な経路

➤ 地域毎にあらかじめ避難経路を設定。自然災害等により避難経路が使用できない場合は、他のルートを活用し避難を実施。

【広域避難先(県外避難)】

兵庫県

＜小浜、雲浜、西津、内外海、国富、宮川、今富地区＞

姫路市（姫路球場、他38か所）

＜松永地区＞

朝来市（和田山体育センター、他4か所）

＜遠敷地区＞

豊岡市（豊岡市立総合体育館、他12か所）

＜口名田地区＞

市川町（市川町スポーツセンター体育館、他2か所）、
福崎町（コミュニティセンターサルビア会館、他4か所）、
神河町（町立神崎小学校、他1か所）

＜中名田地区＞

養父市（関宮農林漁業者等健康増進施設、他8か所）

＜加斗地区＞

新温泉町（健康公園体育館、他1か所）、香美町（射添体育館、他3か所）

【広域避難先(県内避難)】

越前市・鯖江市

＜小浜、雲浜、西津、内外海、国富、松永、
口名田地区＞

越前市立武生東小学校、福井県立武生工業
高等学校、他29か所

＜内外海、宮川、遠敷、今富、中名田、加斗地区＞

鯖江市立河和田小学校、鯖江市立中央中
学校、他12か所

【主な避難経路①】

小浜IC→舞鶴若狭自動車道→北陸自動車道→
武生IC・鯖江IC

【主な避難経路②】

国道27号→敦賀IC→北陸自動車道→
武生IC・鯖江IC

【主な代替経路】

国道303号→国道161号→国道8号→敦賀IC→
北陸自動車道→武生IC・鯖江IC

【主な避難経路③】

国道162号→府道12号→国道27号→国道9号
→福知山IC→舞鶴若狭自動車道

※その他代替経路として、国道303号等を設定

※円滑な避難を実施するため、舞鶴若狭自動車道や
国道27号に加え、若狭梅街道を活用したルートによる
避難も状況に応じて実施。

若狭町におけるUPZから避難先施設までの主な経路

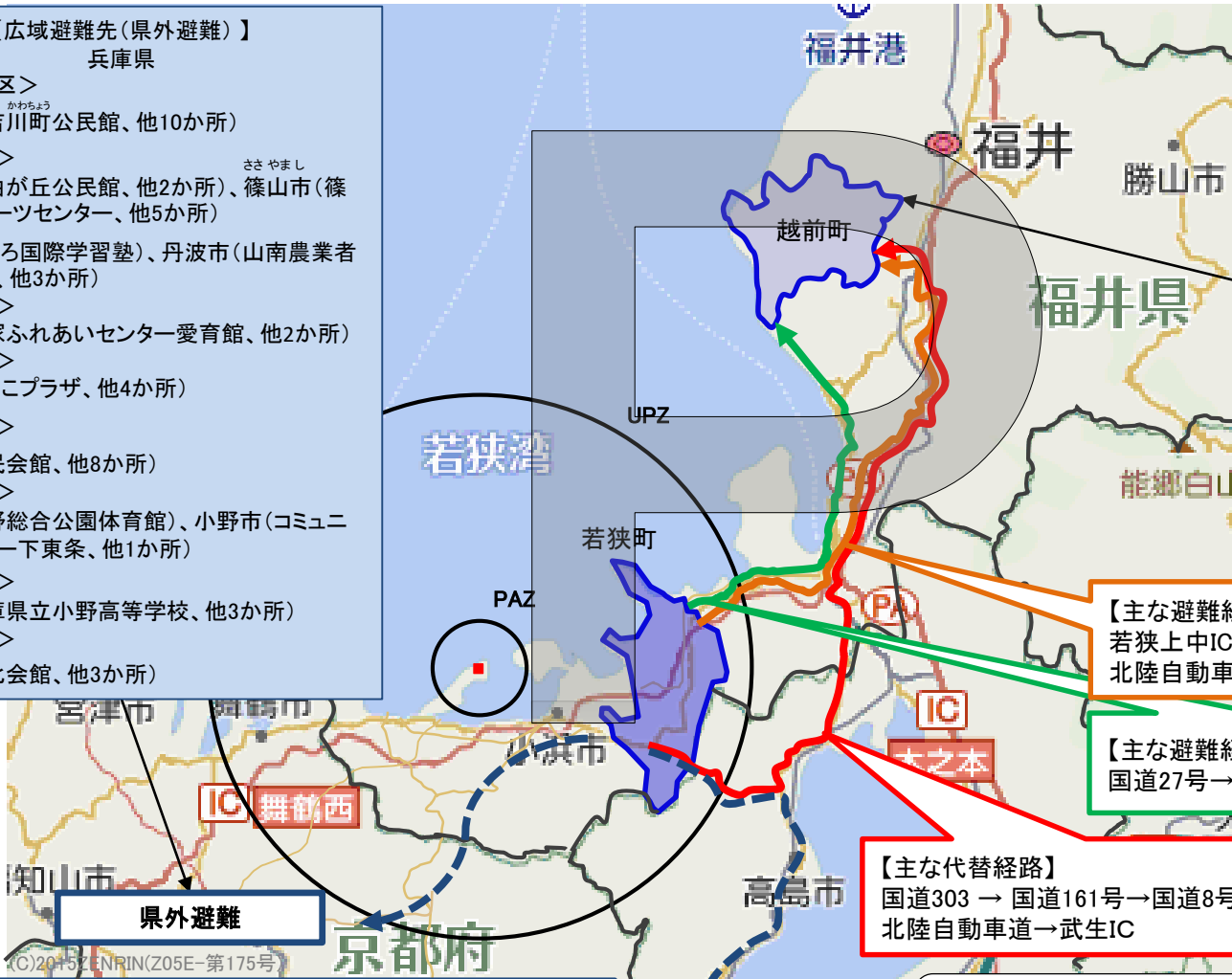
➤ 地域毎にあらかじめ避難経路を設定。自然災害等により避難経路が使用できない場合は、他のルートを活用し避難を実施。

【広域避難先(県外避難)】

- 兵庫県
- <三十三地区>
三木市(口吉川町公民館、他10か所)
 - <三方地区>
三木市(自由が丘公民館、他2か所)、篠山市(篠山総合スポーツセンター、他5か所)
 - 加東市(やしろ国際学習塾)、丹波市(山南農業者等体育施設、他3か所)
 - <西田地区>
丹波市(三塚ふれあいセンター愛育館、他2か所)
 - <鳥羽地区>
西脇市(黒っこプラザ、他4か所)
 - <瓜生地区>
加西市(市民会館、他8か所)
 - <三宅地区>
加東市(滝野総合公園体育館)、小野市(コミュニティセンター下東条、他1か所)
 - <野木地区>
小野市(兵庫県立小野高等学校、他3か所)
 - <熊川地区>
多可町(文化会館、他3か所)

【広域避難先(県内避難)】

- 福井県
- <三十三地区>
越前町立宮崎小学校、他10か所
 - <三方地区>
福井県立丹生高等学校、他6か所
 - <西田地区>
織田健康福祉センター、他2か所
 - <鳥羽地区>
越前町立織田小学校、他2か所
 - <瓜生地区>
越前町立越前中学校、他2か所
 - <三宅地区>
越前町営越前体育館、他5か所
 - <野木地区>
越前町立城崎小学校、他3か所
 - <熊川地区>
越前町立萩野小学校、他3か所



【主な避難経路①】
若狭上中IC、若狭三方IC→舞鶴若狭自動車道→北陸自動車道→武生IC

【主な避難経路②】
国道27号→国道8号→国道305号

【主な代替経路】
国道303→国道161号→国道8号→敦賀IC→北陸自動車道→武生IC

県外避難

【主な避難経路③】
国道303号→国道161号→名神高速道路→中国自動車道
※その他代替経路として、国道162号等を設定

※円滑な避難を実施するため、国道27号線や舞鶴若狭自動車道に加え、若狭梅街道を活用したルートによる避難も状況に応じて実施。