

➤ 地域毎にあらかじめ避難経路を設定。自然災害等により避難経路が使用できない場合は、他のルートより避難を実施。

【凡例】
● 京都府が準備する避難
退域時検査場所候補地

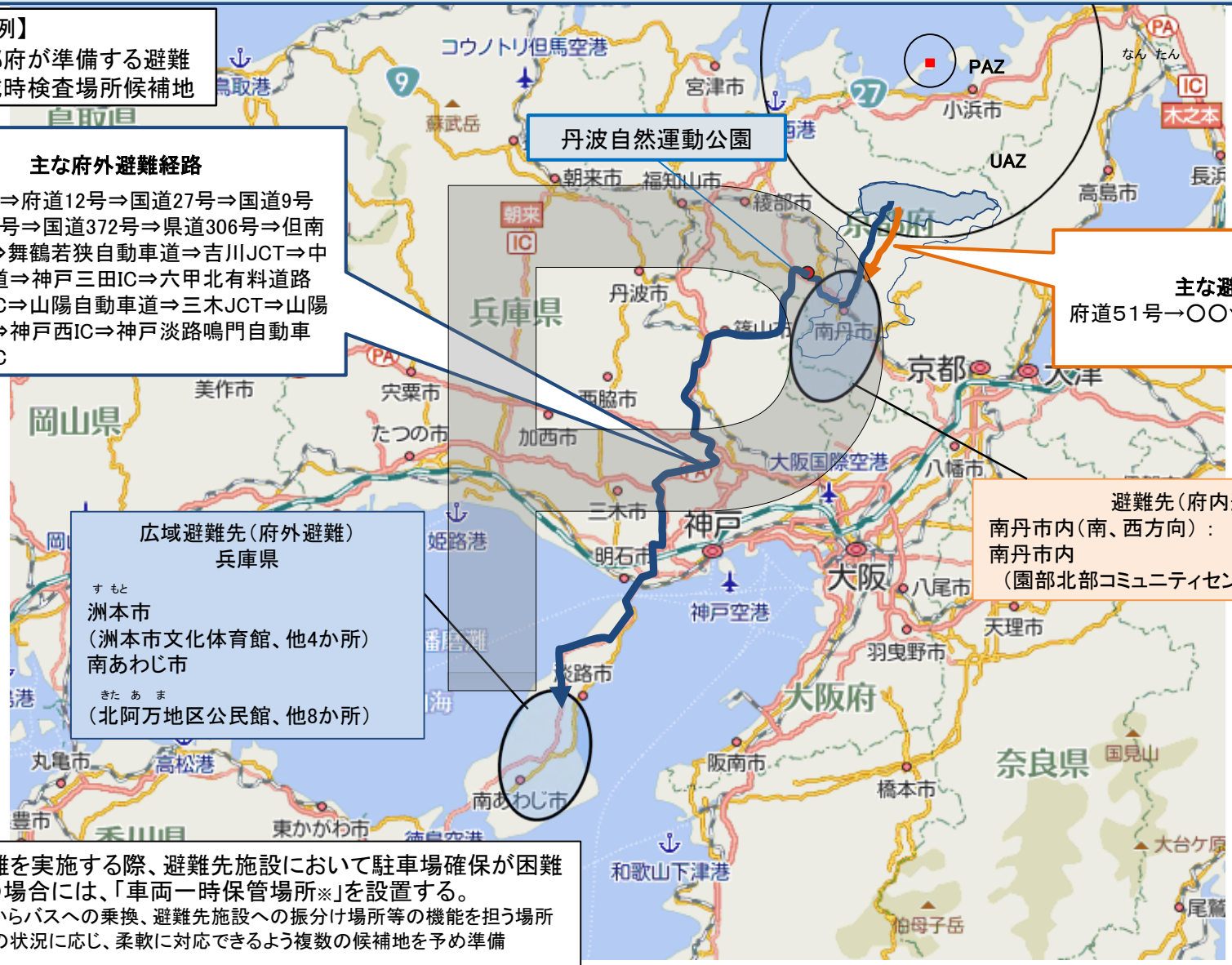
主な府外避難経路
 国道162号→府道12号→国道27号→国道9号
 →国道173号→国道372号→県道306号→但南
 篠山口IC→舞鶴若狭自動車道→吉川JCT→中
 国自動車道→神戸三田IC→六甲北有料道路
 →神戸北IC→山陽自動車道→三木JCT→山陽
 自動車道→神戸西IC→神戸淡路鳴門自動車
 道→洲本IC

広域避難先（府外避難）
 兵庫県
 すもと
 洲本市
 （洲本市文化体育館、他4か所）
 南あわじ市
 きたあま
 （北阿万地区公民館、他8か所）

主な避難経路
 府道51号→○○
 追記してください

避難先（府内避難）
 南丹市内（南、西方向）：
 南丹市内
 （園部北部コミュニティセンター、他12か所）

府県外避難を実施する際、避難先施設において駐車場確保が困難である等の場合には、「車両一時保管場所※」を設置する。
 ※自家用車からバスへの乗換、避難先施設への振分け場所等の機能を担う場所として、災害の状況に応じ、柔軟に対応できるよう複数の候補地を予め準備



➤ 地域毎にあらかじめ避難経路を設定。自然災害等により避難経路が使用できない場合は、他のルートより避難を実施。

【凡例】
● 京都府が準備する避難
退域時検査場所候補地

追記してください

主な府外避難経路
府道59号⇒国道27号⇒丹波IC⇒京
都縦貫自動車道⇒大山崎JCT⇒名
神高速道路⇒吹田JCT⇒西宮IC⇒
国道43号

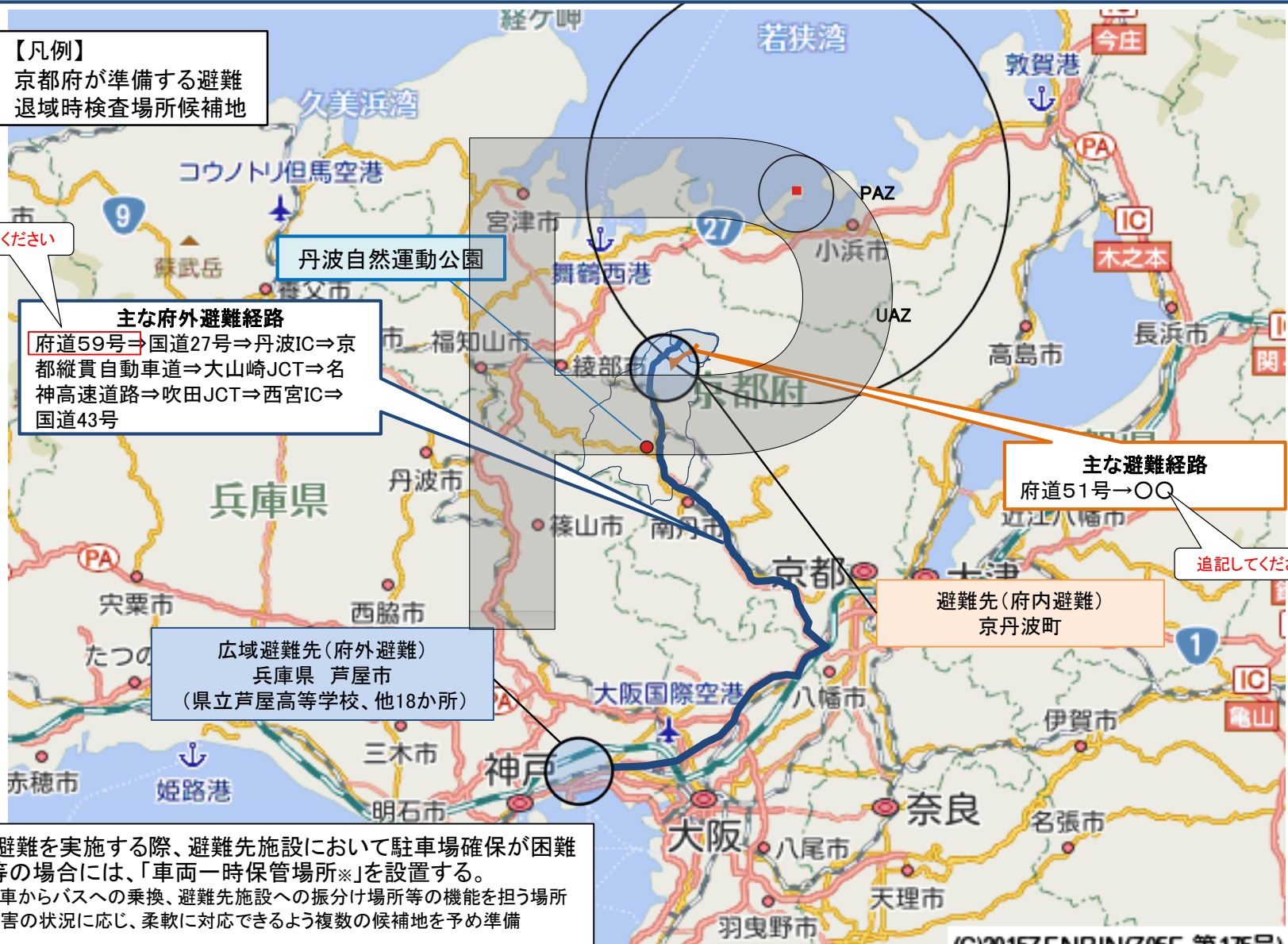
広域避難先(府外避難)
兵庫県 芦屋市
(県立芦屋高等学校、他18か所)

主な避難経路
府道51号→○○

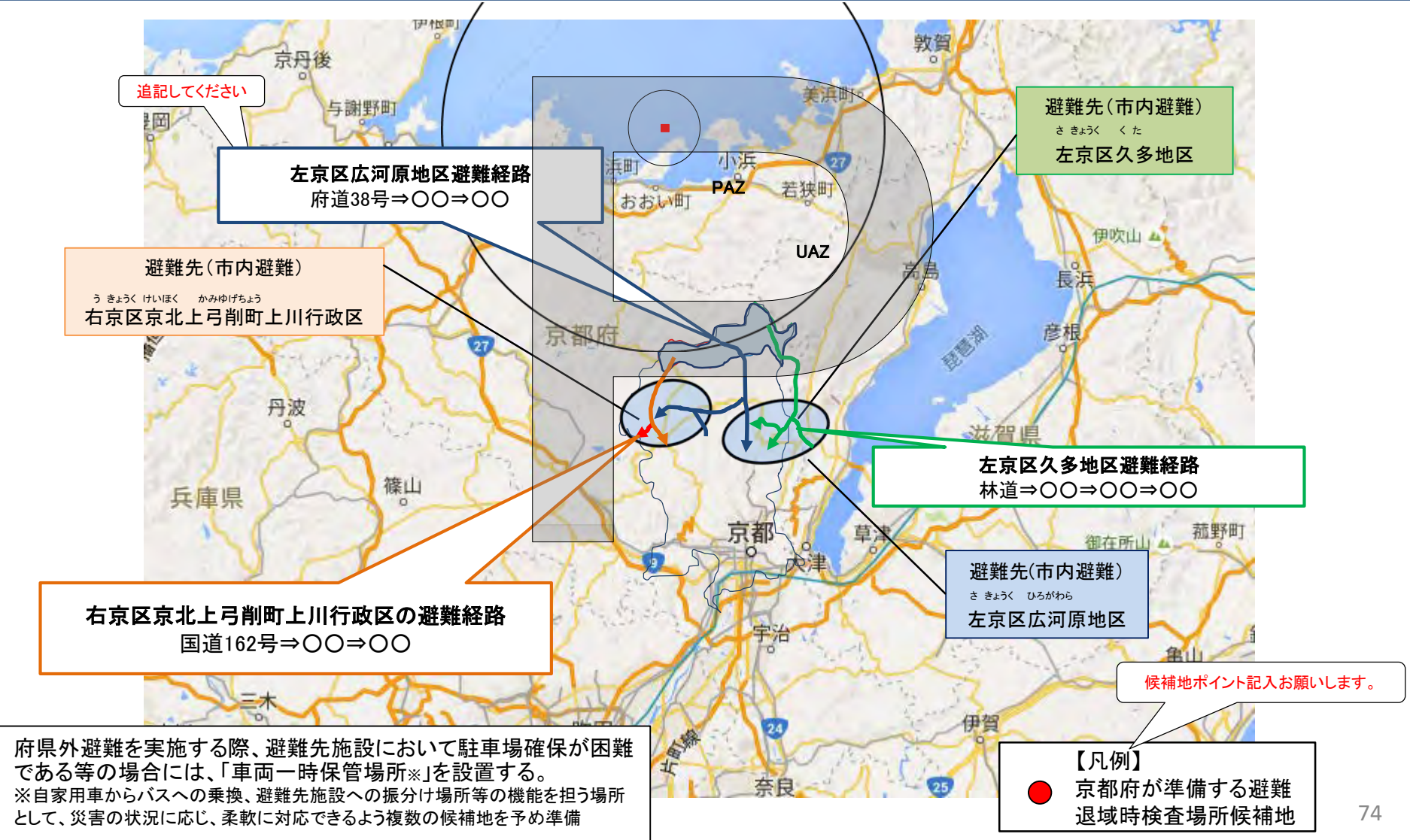
追記してください

避難先(府内避難)
京丹波町

府県外避難を実施する際、避難先施設において駐車場確保が困難
である等の場合には、「車両一時保管場所※」を設置する。
※自家用車からバスへの乗換、避難先施設への振分け場所等の機能を担う場所
として、災害の状況に応じ、柔軟に対応できるよう複数の候補地を予め準備



➤ 地域毎にあらかじめ避難経路を設定。自然災害等により避難経路が使用できない場合は、他のルートより避難を実施。



府県外避難を実施する際、避難先施設において駐車場確保が困難である等の場合には、「車両一時保管場所※」を設置する。
※自家用車からバスへの乗換、避難先施設への振分け場所等の機能を担う場所として、災害の状況に応じ、柔軟に対応できるよう複数の候補地を予め準備

- 滋賀県では、大飯原発からUPZ内にある社会福祉施設(4施設394人)については、国の原子力災害対策本部から一時移転等の指示が出た場合に、(調整中)。【新規作成】
- UPZ内にある全ての医療機関、社会福祉施設において個別の避難計画を策定済。

UPZ内施設と避難先

施設区分		避難元施設		避難先施設	
		施設数	入所定員	受入施設数	受入可能人数
社会福祉施設	障害福祉サービス事業所等	2	34	調整中	調整中
	救護施設	2	360	調整中	調整中
	小計	4	394		
合計		4	394		