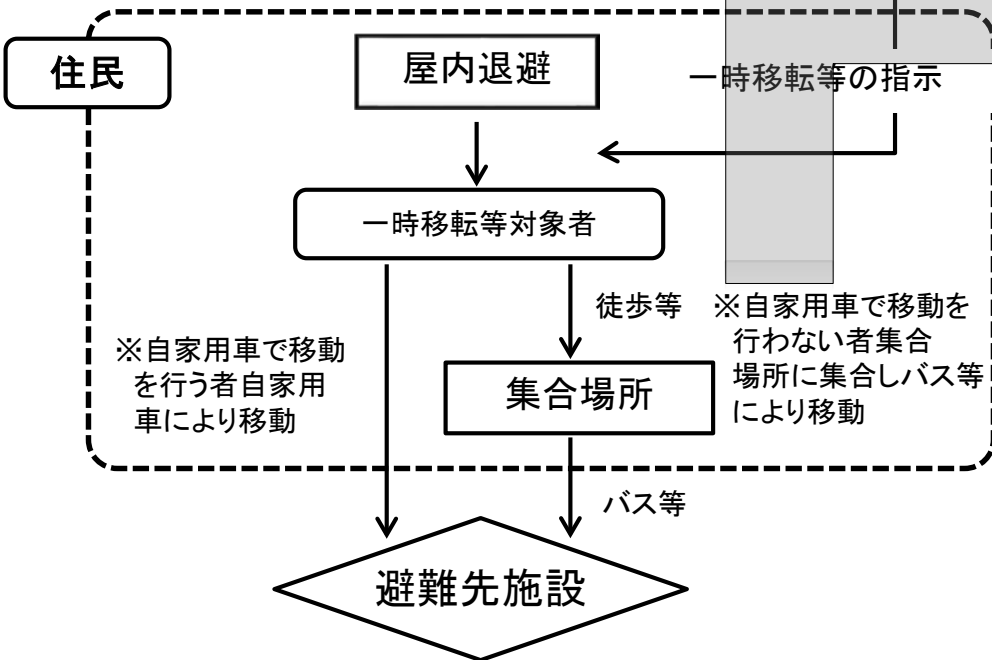


福井県におけるUPZ内の一般住民の防護措置

- 原子力災害対策本部は、緊急時モニタリングの結果に基づき、空間放射線量率が毎時500μSv超過の区域に対して数時間から1日以内に避難を、20μSv超過の区域に対して概ね1週間程度内に一時移転を指示。
- 原子力災害対策本部の指示に基づき、当該区域の市町災害対策本部より、防災行政無線、緊急速報（エリアメール等）、TV、ラジオ等を用いて一時移転等の指示を伝達。
- 当該住民は避難計画で定めている避難先へ一時移転等を実施。
- 福井県では、OIL1の場合、自家用車による避難が可能な住民は自家用車により避難。それ以外の住民は、県が確保するバス等により避難。OIL2の場合、集団で避難することを基本に、自家用車および県が確保するバス等により避難。

関係市町災害対策本部



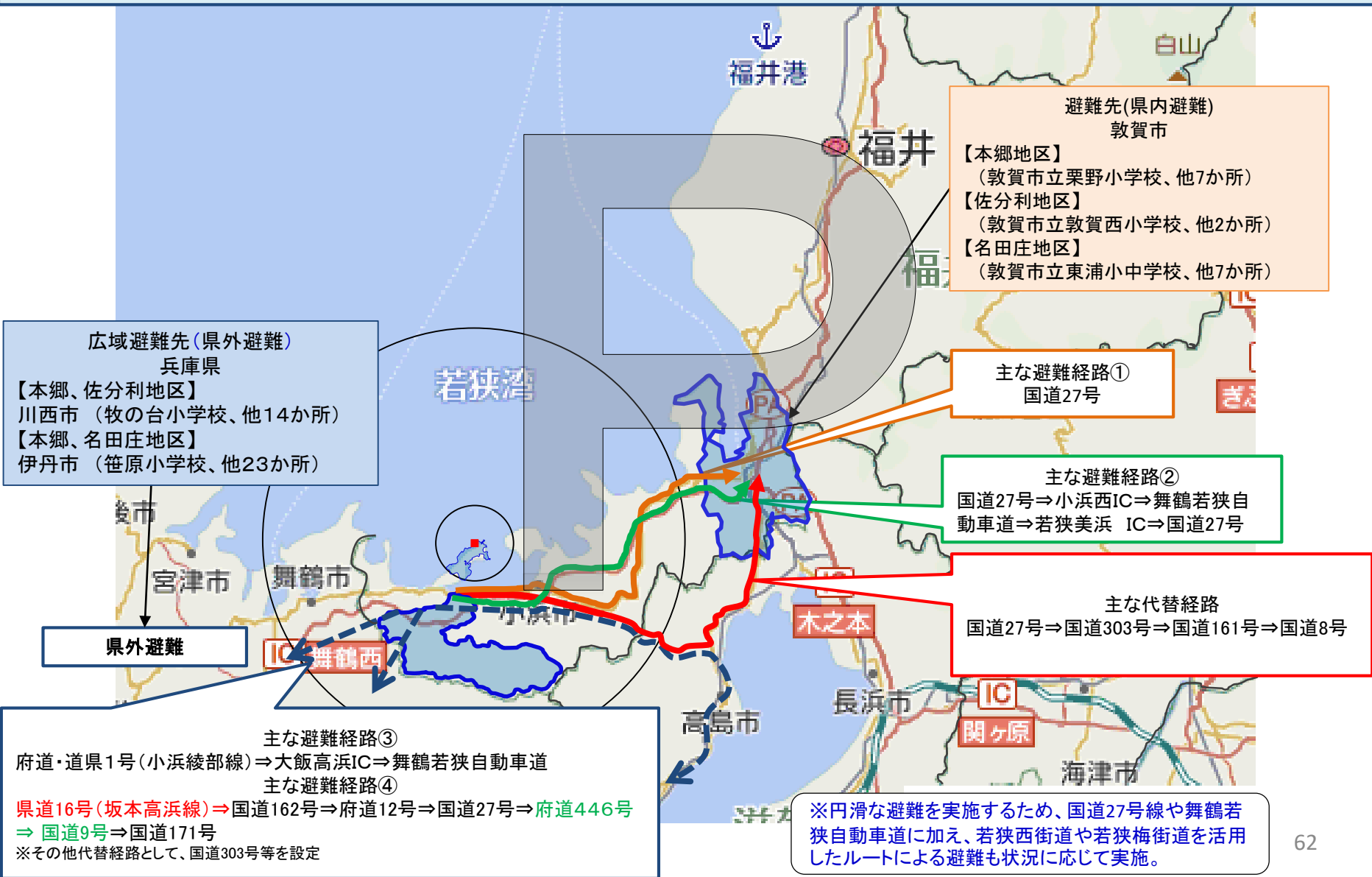
<UPZ内市町の避難先>

市町名	県内避難先	県外避難先	
おおい町 7,737人※	敦賀市	兵庫県	伊丹市、川西市
小浜市 30,095人	鯖江市、越前市		豊岡市、養父市、朝来市、香美町、新温泉町、姫路市、市川町、福崎町、神河町
高浜町 10,731人	敦賀市		宝塚市、三田市、猪名川町、
若狭町 15,718人	越前町		小野市、西脇市、加西市、多可町、丹波市、篠山市、三木市、加東市
美浜町 10,197人	大野市		—

※平成28年1月1日時点

おおい町におけるUPZから避難先施設までの主な経路

➤ 地域毎にあらかじめ避難経路を設定。自然災害等により避難経路が使用できない場合は、他のルートより避難を実施。



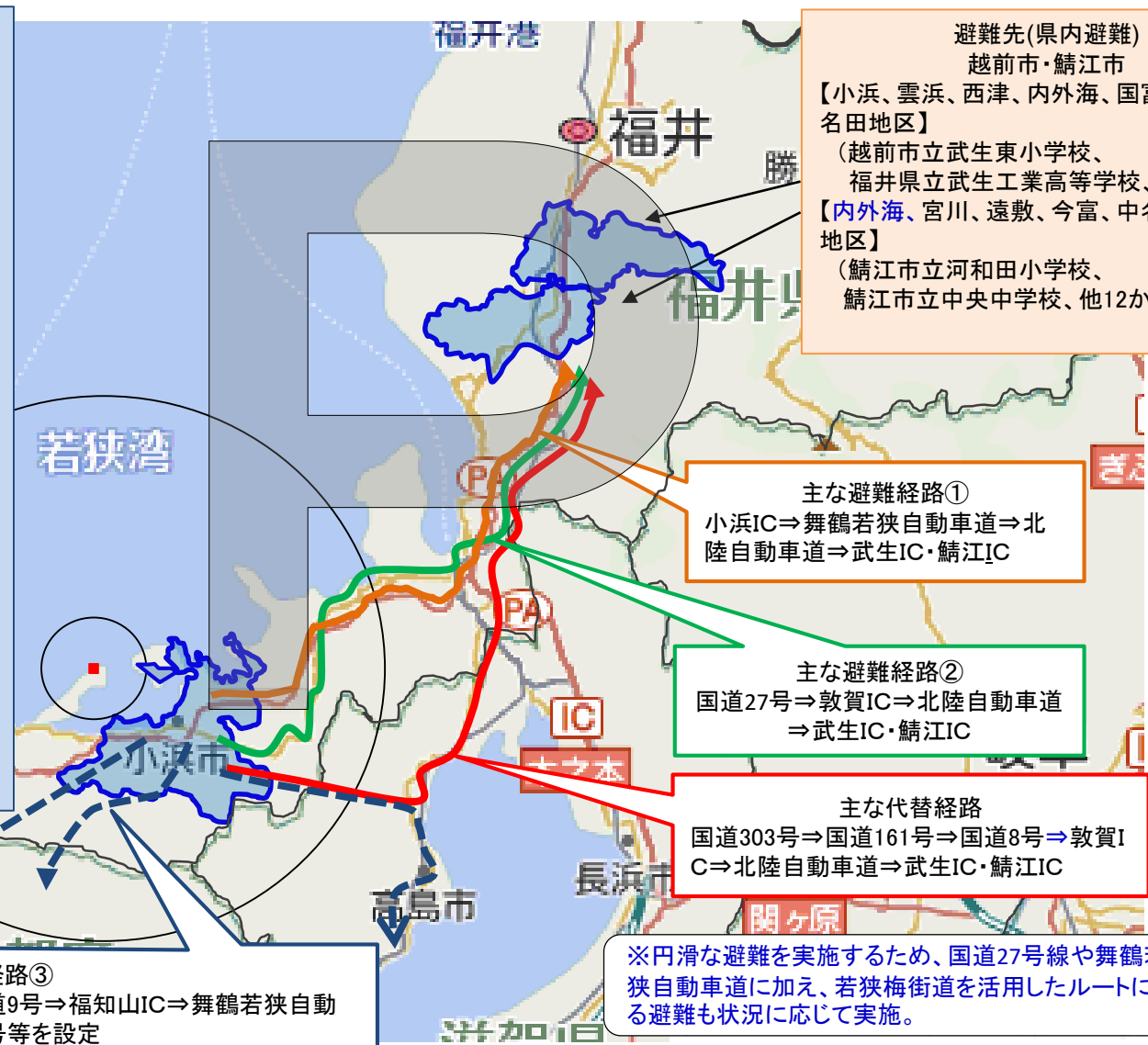
➤ 地域毎にあらかじめ避難経路を設定。自然災害等により避難経路が使用できない場合は、他のルートより避難を実施。

広域避難先(県外避難)
兵庫県

- 【小浜、雲浜、西津、内外海、国富、宮川、今富地区】
姫路市（姫路球場、他38か所）
- 【松永地区】
朝来市（和田山体育センター、他4か所）
- 【遠敷地区】
豊岡市（豊岡市立総合体育館、他12か所）
- 【口名田地区】
市川町（市川町スポーツセンター体育館、他2か所）、
福崎町（コミュニティセンターサルビア会館、他4か所）、
神河町（町立神崎小学校、他1か所）
- 【中名田地区】
養父市（関宮農林漁業者等健康増進施設、他8か所）
- 【加斗地区】
新温泉町（健康公園体育館、他1か所）、
香美町（射添体育館、他3か所）

避難先(県内避難)
越前市・鯖江市

- 【小浜、雲浜、西津、内外海、国富、松永、口名田地区】
（越前市立武生東小学校、
福井県立武生工業高等学校、他29か所）
- 【内外海、宮川、遠敷、今富、中名田、加斗地区】
（鯖江市立河和田小学校、
鯖江市立中央中学校、他12か所）



主な避難経路①
小浜IC⇒舞鶴若狭自動車道⇒北陸自動車道⇒武生IC・鯖江IC

主な避難経路②
国道27号⇒敦賀IC⇒北陸自動車道⇒武生IC・鯖江IC

主な代替経路
国道303号⇒国道161号⇒国道8号⇒敦賀IC⇒北陸自動車道⇒武生IC・鯖江IC

県外避難

主な避難経路③
国道162号⇒府道12号⇒国道27号⇒国道9号⇒福知山IC⇒舞鶴若狭自動車道※その他代替経路として、国道303号等を設定

※円滑な避難を実施するため、国道27号線や舞鶴若狭自動車道に加え、若狭梅街道を活用したルートによる避難も状況に応じて実施。

➤ 地域毎にあらかじめ避難経路を設定。自然災害等により避難経路が使用できない場合は、他のルートより避難を実施。

