

# UPZ内から避難先施設までの主な経路（阿久根市③）

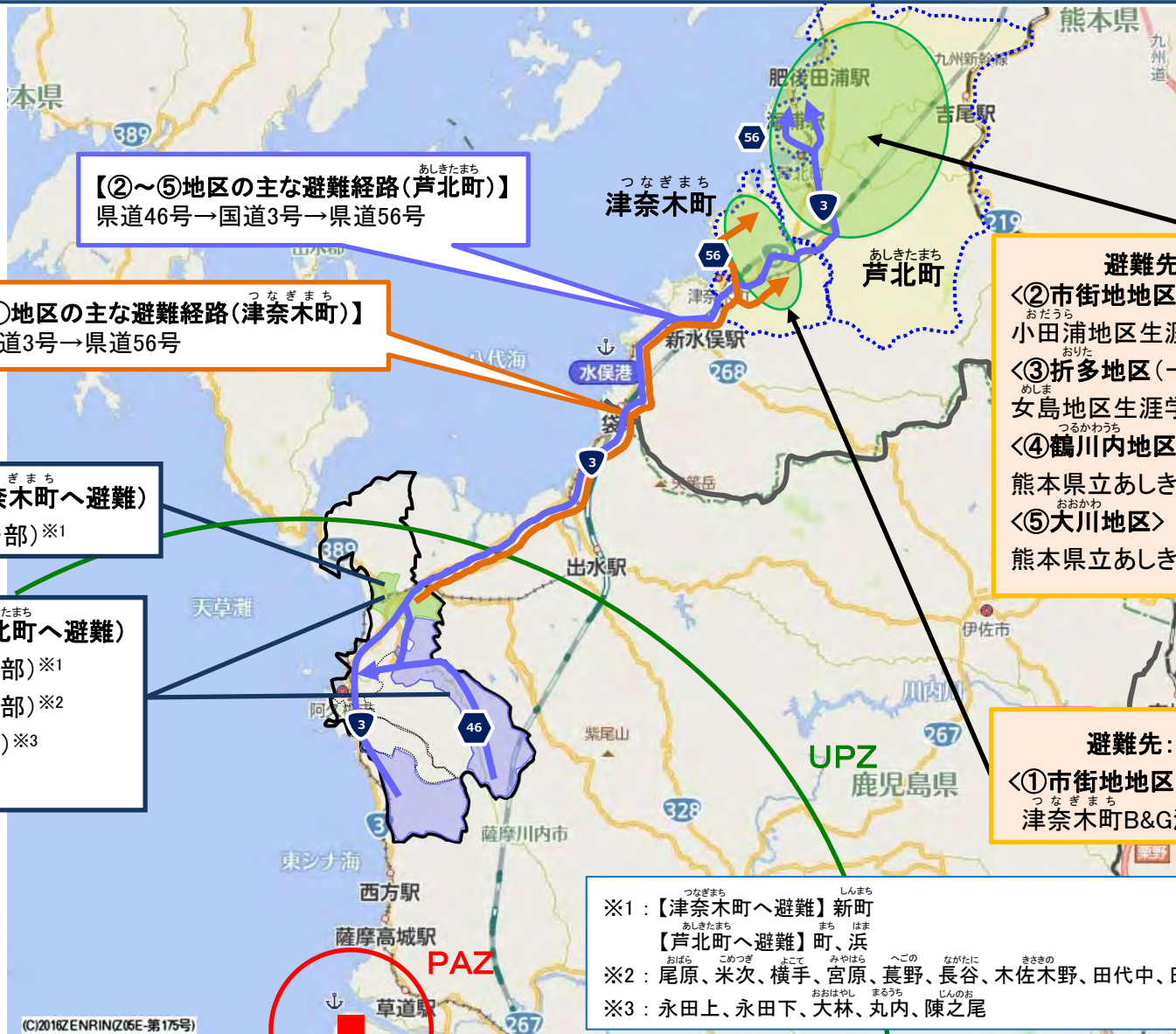
➤ 地区毎にあらかじめ避難経路を設定。自然災害等により避難経路が使用できない場合は、他のルートを活用し避難を実施。



# UPZ内から避難先施設までの主な経路（阿久根市④）

あくねし

➤ 地区毎にあらかじめ避難経路を設定。自然災害等により避難経路が使用できない場合は、他のルートを活用し避難を実施。



【②～⑤地区の主な避難経路(芦北町)】  
県道46号→国道3号→県道56号

【①地区の主な避難経路(津奈木町)】  
国道3号→県道56号

区(津奈木町へ避難)  
地区(一部)※1

区(芦北町へ避難)

- ②市街地地区(一部)※1
- ③鶴川内地区(一部)※2
- ④折多地区(一部)※3
- ⑤大川地区

避難先: 熊本県芦北町

- <②市街地地区(一部)>  
小田浦地区生涯学習センター 他1箇所
- <③折多地区(一部)>  
女島地区生涯学習センター 他1箇所
- <④鶴川内地区(一部)>  
熊本県立あしきた青少年の家 他1箇所
- <⑤大川地区>  
熊本県立あしきた青少年の家

避難先: 熊本県津奈木町

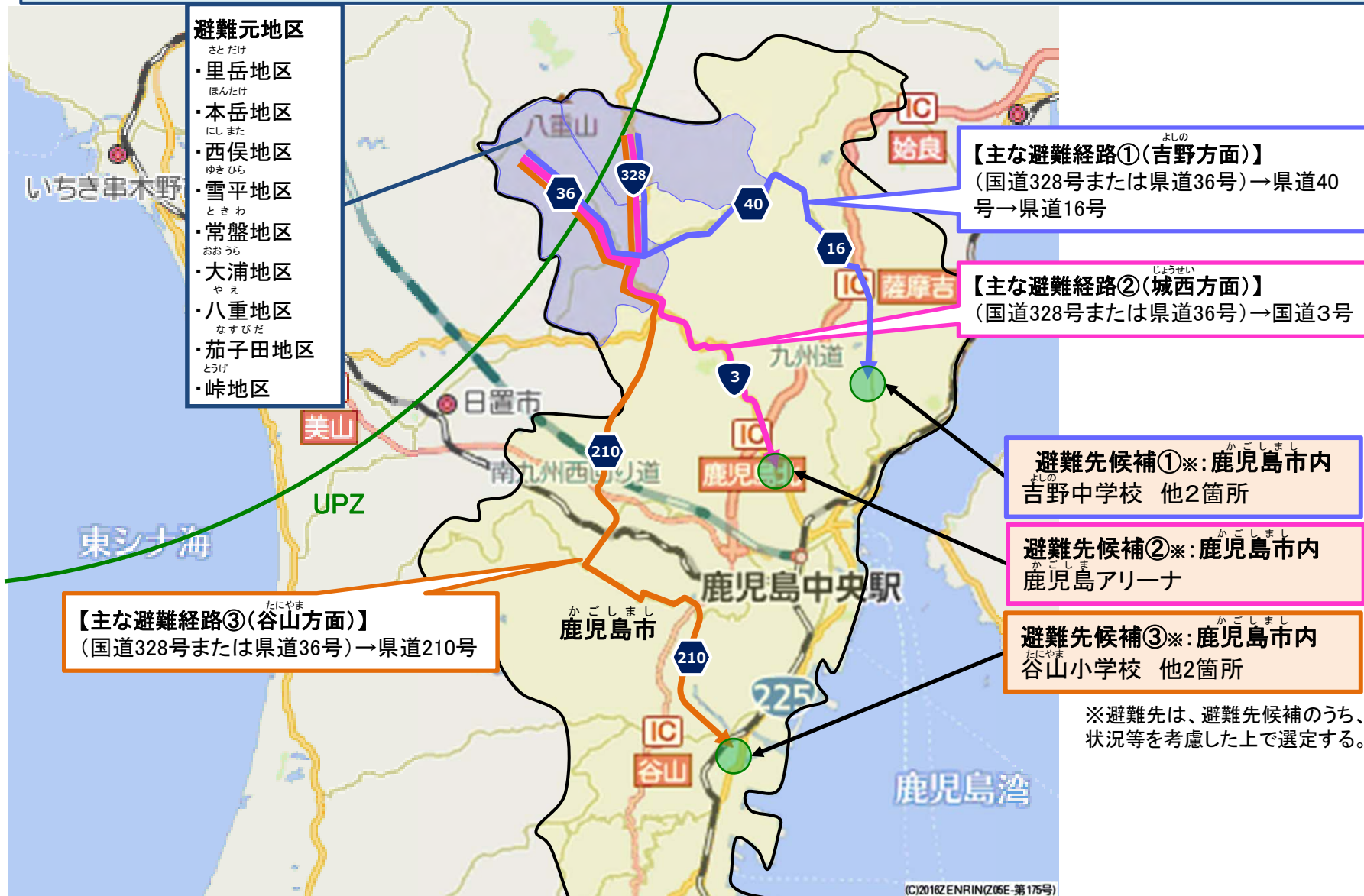
- <①市街地地区(一部)>  
津奈木町B&G海洋センター 他2箇所

※1: 【津奈木町へ避難】新町  
【芦北町へ避難】町、浜  
※2: 尾原、米次、横手、宮原、葎野、長谷、木佐木野、田代中、田代下  
※3: 永田上、永田下、大林、丸内、陳之尾

# UPZ内から避難先施設までの主な経路（鹿児島市）

かごしまし

- 地区毎にあらかじめ避難経路を設定。自然災害等により避難経路が使用できない場合は、他のルートを活用し避難を実施。



# UPZ内から避難先施設までの主な経路 (出水市①)

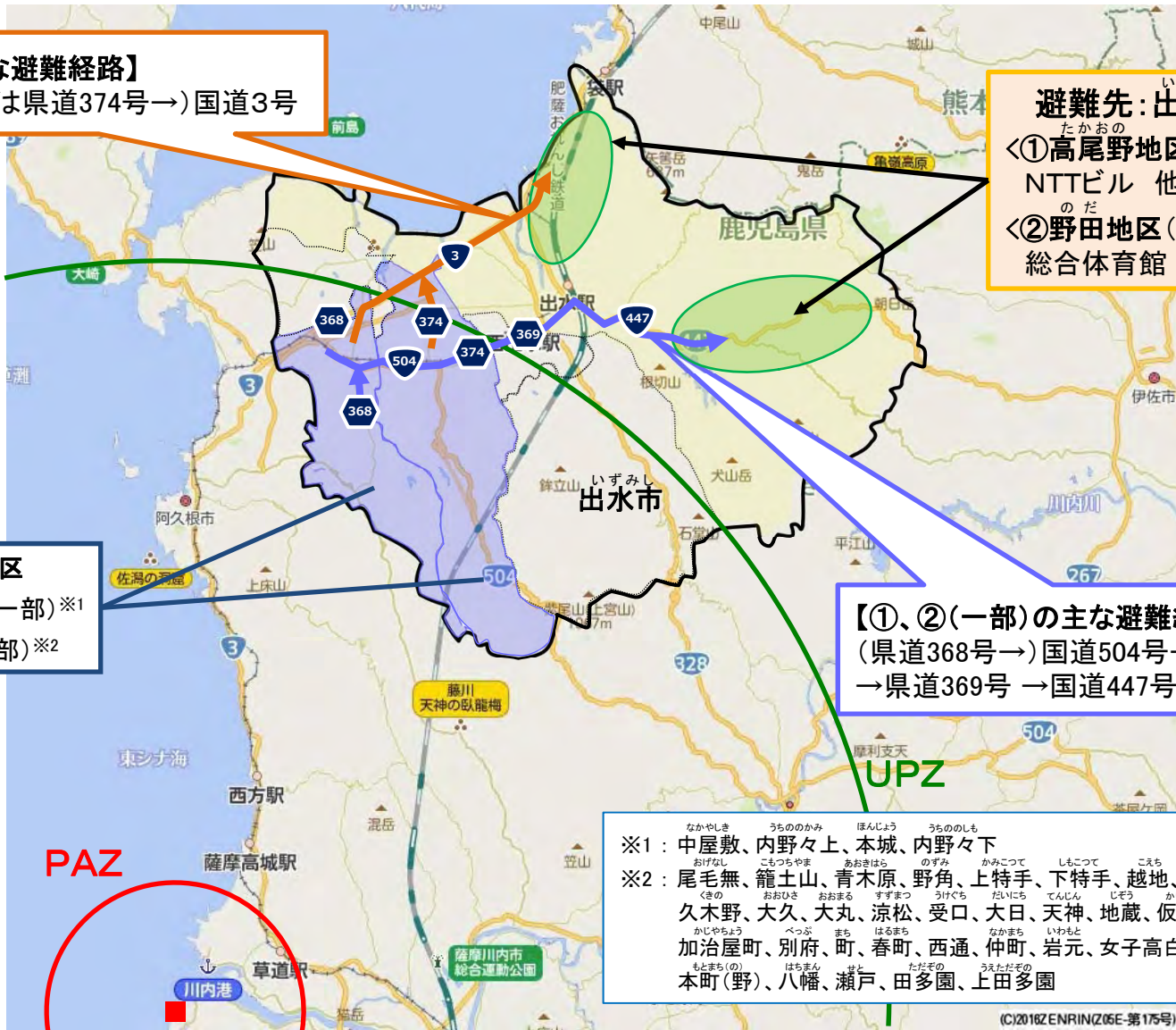
➤ 地区毎にあらかじめ避難経路を設定。自然災害等により避難経路が使用できない場合は、他のルートを活用し避難を実施。

【②(一部)の主な避難経路】  
(県道368号または県道374号→)国道3号

避難先: 出水市内  
 <①高尾野地区(一部)>  
 NTTビル 他2箇所  
 <②野田地区(一部)>  
 総合体育館 他14箇所

避難元地区  
 ①高尾野地区(一部)※1  
 ②野田地区(一部)※2

【①、②(一部)の主な避難経路】  
 (県道368号→)国道504号→県道374号  
 →県道369号 →国道447号



- ※1: 中屋敷、内野々上、本城、内野々下
- ※2: 尾毛無、籠土山、青木原、野角、上特手、下特手、越地、川平、久木野、大久、大丸、涼松、受口、大日、天神、地藏、仮屋、加治屋町、別府、町、春町、西通、仲町、岩元、女子高白梅寮、本町(野)、八幡、瀬戸、田多園、上田多園

# UPZ内から避難先施設までの主な経路 (出水市②)

➤ 地区毎にあらかじめ避難経路を設定。自然災害等により避難経路が使用できない場合は、他のルートを活用し避難を実施。

### 【主な避難経路】

(県道374号または県道367号→)  
国道3号(→国道268号→県道15号)



### 避難先: 熊本県水俣市

- ① 荘地区  
第一小学校体育館 他2箇所
- ② 高尾野地区(一部)  
旧第3中学校体育館 他4箇所
- ③ 下水流地区  
袋小中学校体育館 他8箇所
- ④ 江内地区  
第2中学校体育館 他11箇所
- ⑤ 野田地区(一部)  
武道館 他2箇所

### 避難元地区

- ① 荘地区江内地区
- ② 高尾野地区(一部)※1
- ③ 下水流地区
- ④ 江内地区
- ⑤ 野田地区(一部)※2

※1: 石坂、表上、昭和、鶴里、松ノ元、下高尾野上、  
下高尾野下、唐笠木  
※2: 中部、屋地、旭、上餅井、下餅井

