

UPZ内から避難先施設までの主な経路 (出水市③)

➤ 地区毎にあらかじめ避難経路を設定。自然災害等により避難経路が使用できない場合は、他のルートを活用し避難を実施。

【主な避難経路】

県道374号→県道369号→(国道447号または(国道328号→国道504号))→国道267号→国道268号

避難元地区

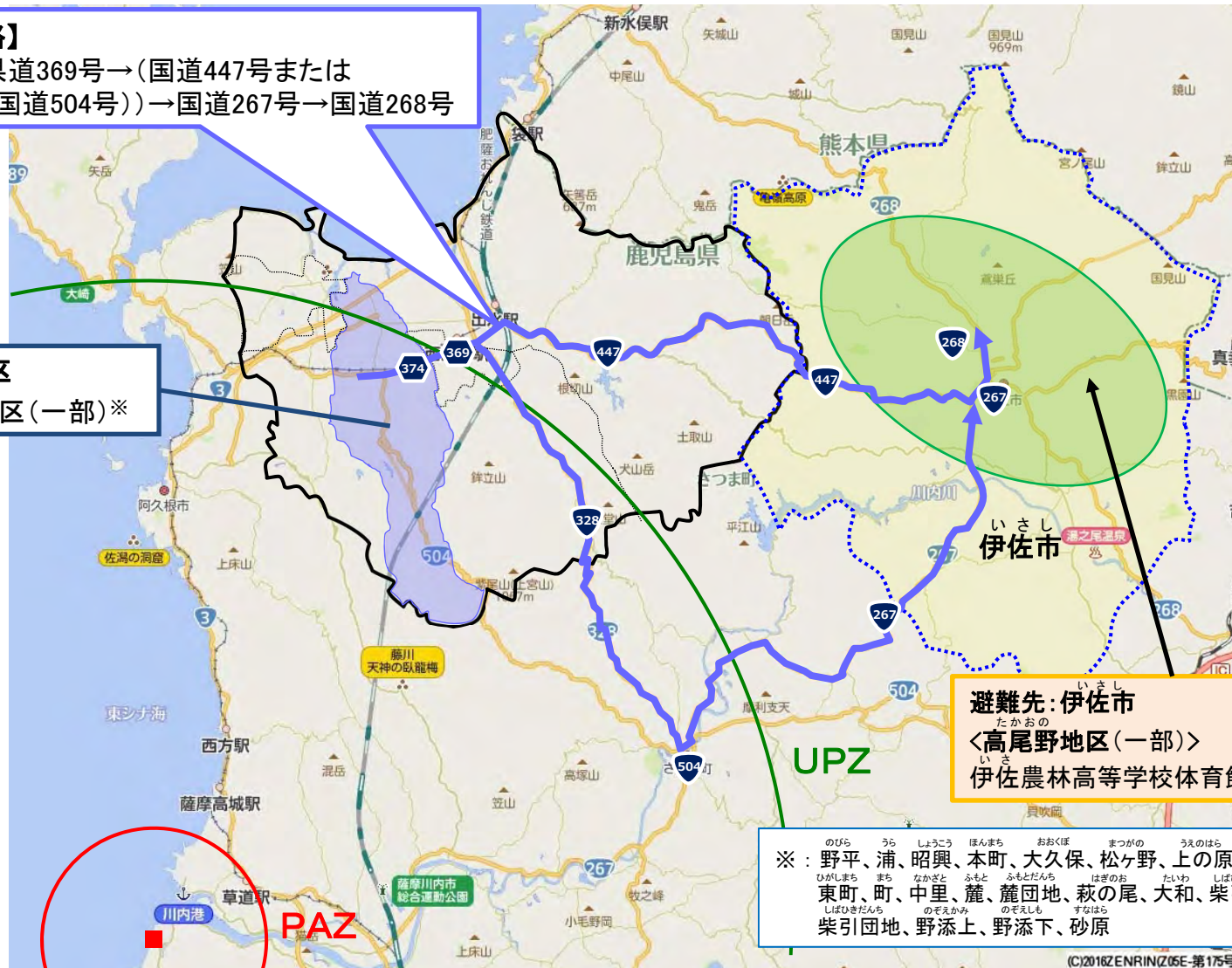
・高尾野地区(一部)※

避難先:伊佐市

<高尾野地区(一部)>

伊佐農林高等学校体育館 他27箇所

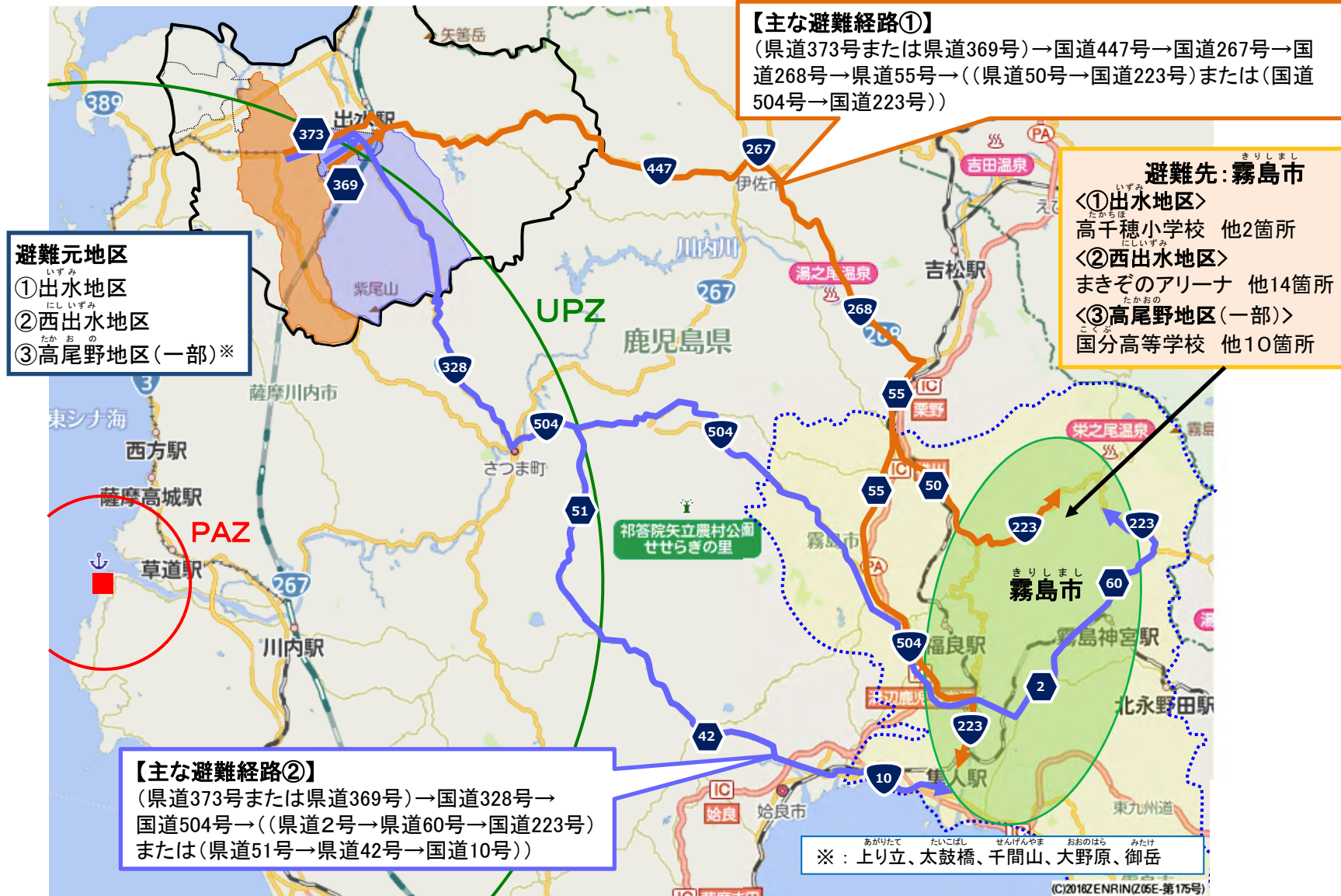
※: 野平、浦、昭興、本町、大久保、松ヶ野、上の原、ひがしまち、なかざと、ふもと、ふもとだんち、はぎのお、たいわ、しばひき、東町、町、中里、麓、麓団地、萩の尾、大和、柴引、しばひきだんち、のぞかみ、すなはら、柴引団地、野添上、野添下、砂原



UPZ内から避難先施設までの主な経路 (出水市④)

いずみし

➤ 地区毎にあらかじめ避難経路を設定。自然災害等により避難経路が使用できない場合は、他のルートを活用し避難を実施。



UPZ内から避難先施設までの主な経路 (日置市①)

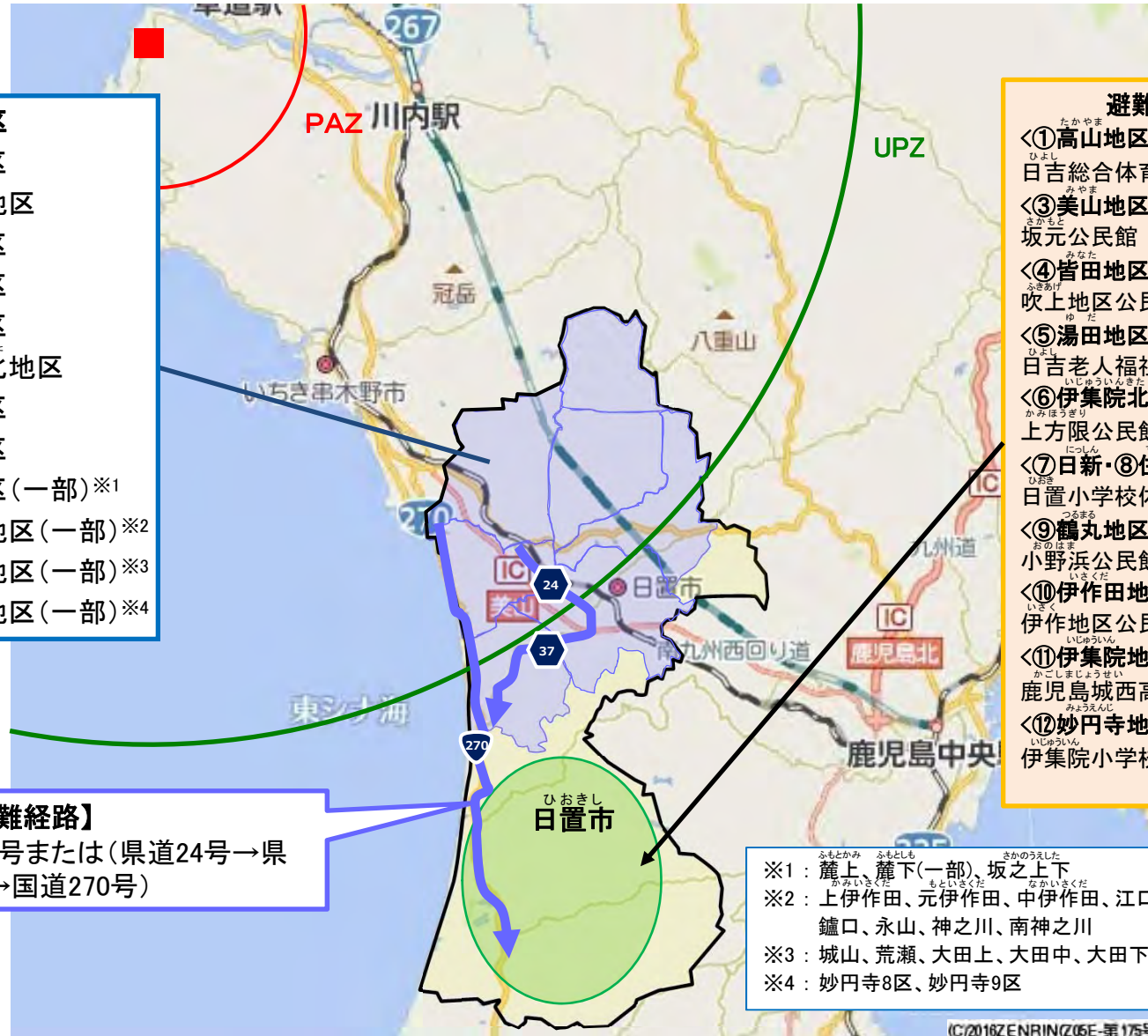
➤ 地区毎にあらかじめ避難経路を設定。自然災害等により避難経路が使用できない場合は、他のルートを活用し避難を実施。

避難元地区

- ①高山地区
- ②上市来地区
- ③美山地区
- ④皆田地区
- ⑤湯田地区
- ⑥伊集院北地区
- ⑦日新地区
- ⑧住吉地区
- ⑨鶴丸地区(一部)※1
- ⑩伊作田地区(一部)※2
- ⑪伊集院地区(一部)※3
- ⑫妙円寺地区(一部)※4

【主な避難経路】

国道270号または(県道24号→県道37号→国道270号)



避難先:日置市内

＜①高山地区・②上市来地区＞

日吉総合体育館 他13箇所

＜③美山地区＞

坂元公民館 他14箇所

＜④皆田地区＞

吹上地区公民館 他2箇所

＜⑤湯田地区＞

日吉老人福祉センター 他20箇所

＜⑥伊集院北地区＞

上方限公民館 他17箇所

＜⑦日新・⑧住吉地区＞

日置小学校体育館 他15箇所

＜⑨鶴丸地区(一部)＞

小野浜公民館 他8箇所

＜⑩伊作田地区(一部)＞

伊作地区公民館 他12箇所

＜⑪伊集院地区(一部)＞

鹿児島城西高校(体育館)(15箇所)

＜⑫妙円寺地区(一部)＞

伊集院小学校体育館 他2箇所

- ※1: 麓上、麓下(一部)、坂之上下
- ※2: 上伊作田、元伊作田、中伊作田、江口、平迫比良、赤崎、鑪口、永山、神之川、南神之川
- ※3: 城山、荒瀬、大田上、大田中、大田下、久木野々、寺脇
- ※4: 妙円寺8区、妙円寺9区

UPZ内から避難先施設までの主な経路 (日置市②)

➤ 地区毎にあらかじめ避難経路を設定。自然災害等により避難経路が使用できない場合は、他のルートを活用し避難を実施。

- 避難元地区**
- ①鶴丸地区(一部)※1
 - ②伊作田地区(一部)※2
 - ③伊集院地区(一部)※3
 - ④妙円寺地区(一部)※4
 - (美山地区)
 - (皆田地区)
 - (湯田地区)

【主な避難経路①】
(国道270号または(国道3号→県道24号→県道37号))→国道270号

- 避難先:南さつま市**
- <④鶴丸地区(一部)>
大阪地区体育館 他8箇所
 - <⑤伊作田地区(一部)>
旧大坂小学校
 - <⑥伊集院地区(一部)>
大笠中学校体育館 他15箇所
 - <⑦妙円寺地区(一部)>
金峰中学校体育館 他11箇所

【主な避難経路②】
国道3号→県道24号→南九州自動車道(美山IC～鹿児島IC)→指宿スカイライン(鹿児島IC～谷山IC)→県道20号

- ※1: 下養母、麓下(一部)、古市、城之町上、城之町、杉之迫
- ※2: 柿之迫、川北
- ※3: 小城、瀬戸内、徳重東、郡上、郡内、宮脇、中福良、平古、郡下、立野、
- ※4: 妙円寺1・4区、妙円寺2区、妙円寺3区、妙円寺5区、妙円寺6区、妙円寺7区、

()記載の地区は【資料P76参照】

