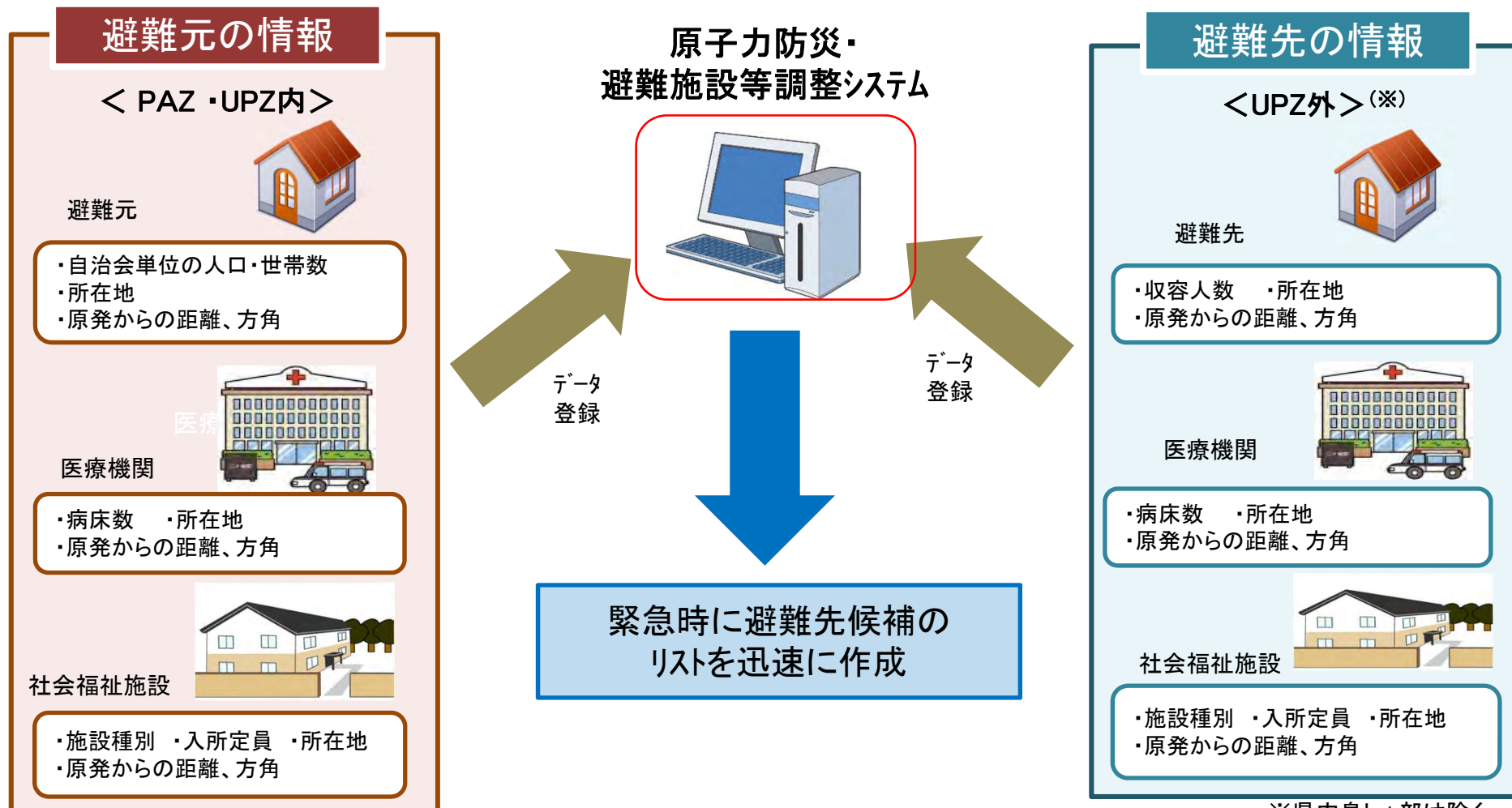
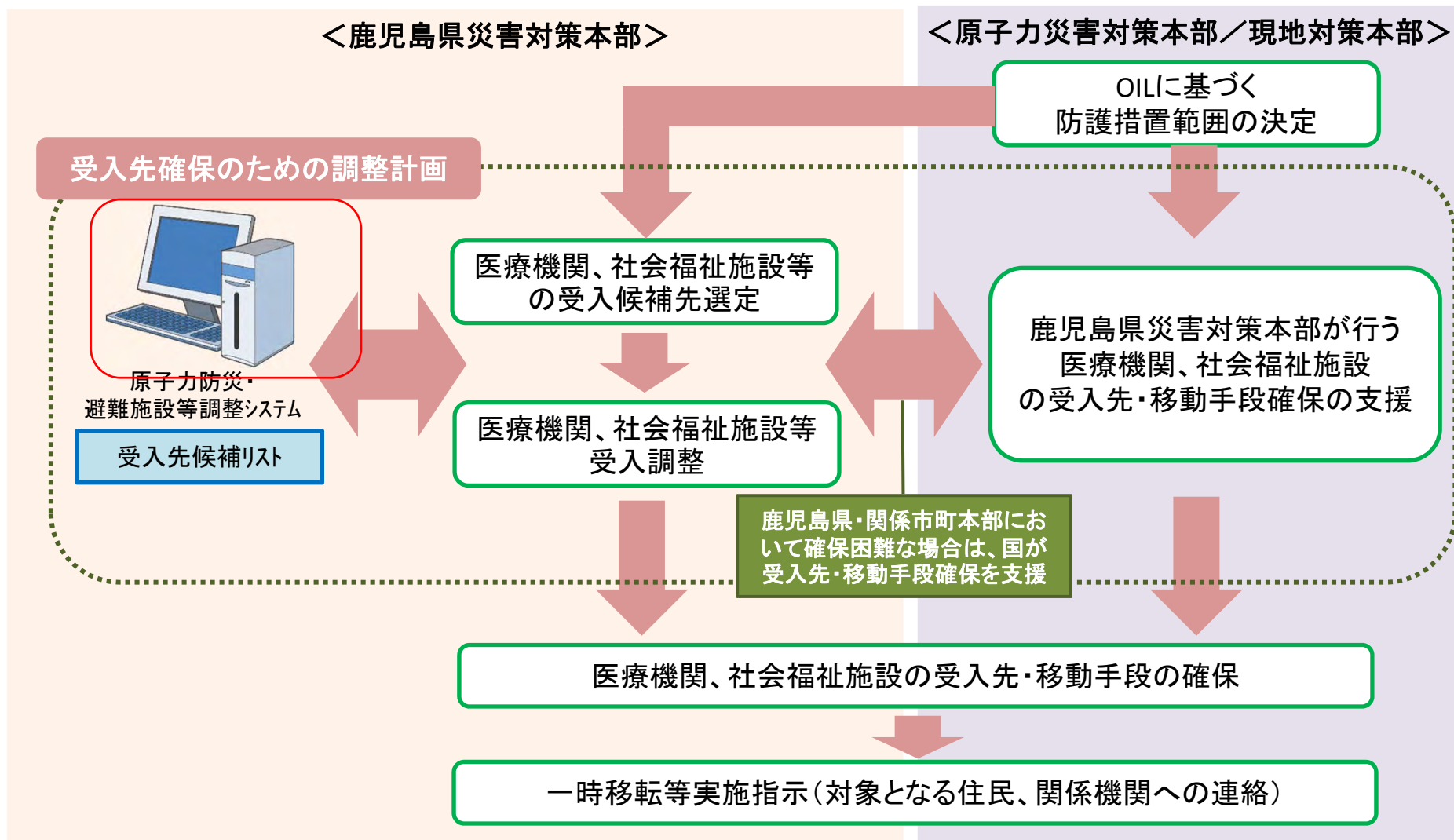


# 受入先調整のためのシステム

- 鹿児島県では、一時移転等の防護措置が必要となった場合に備え、あらかじめ選定した避難先が使用出来なくなった場合の避難先や医療機関、社会福祉施設等の受入先を迅速に調整するため「原子力防災・避難施設等調整システム」を整備。
- 同システムは、避難先調整の際に必要な施設の情報をあらかじめ登録し、緊急時において避難先を迅速に調整。



- 一時移転等の防護措置が必要になった場合、鹿児島県災害対策本部では「原子力防災・避難施設等調整システム」を活用し、医療機関、社会福祉施設の受入候補先を選定するとともに、受入れに関する調整を実施。

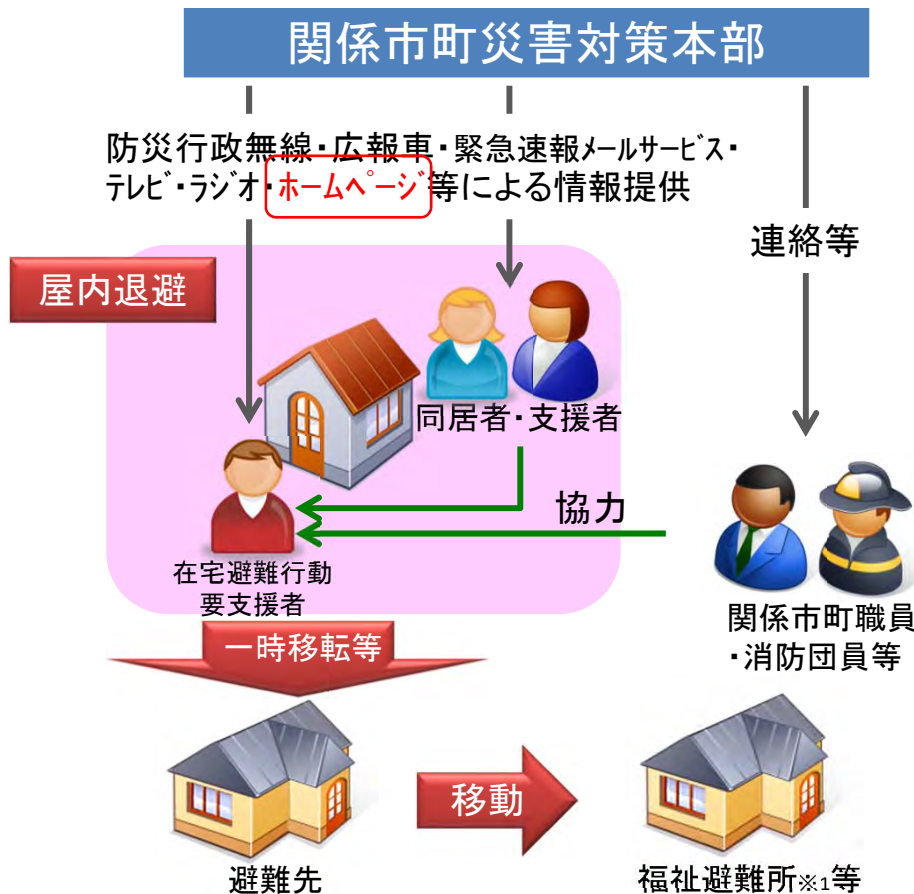


※ 県において受入先や移動手段の確保が困難な場合は、原子力災害現地対策本部等で、受入先や移動手段の確保を支援

※ 福祉車両の確保については、九州電力の保有する16台の福祉車両に加え、九州電力が追加配備した35台の福祉車両についても活用し、県及び関係市町にて必要台数を確保

# UPZ内における在宅の避難行動要支援者の防護措置

- ▶ 在宅の避難行動要支援者及び同居者並びに屋内退避や避難に協力してくれる支援者に対し、防災行政無線、広報車、緊急速報メールサービス、テレビ、ラジオ、**ホームページ**等を用いて情報提供を行い、在宅の避難行動要支援者の屋内退避・一時移転等を実施。
- ▶ 支援者の同行により避難可能な者について、一時移転等が必要となった際には、関係市町が準備した避難先に一時移転等を行う。なお、一般の避難先施設では、避難生活に困難が生じる在宅の避難行動要支援者は、鹿児島県災害対策本部において関係機関と調整し福祉避難所等へ移動する。



※1 県内福祉避難所数(UPZ内地域を除く):492施設

## UPZ内の在宅の避難行動要支援者数

|                               | 5～30Km圏内             |
|-------------------------------|----------------------|
| 薩摩川内市 <small>さつませんだいし</small> | 3,461 (1,347)        |
| いちき串木野市 <small>くしきのし</small>  | 533 (530)            |
| 阿久根市 <small>あくねし</small>      | 894 (887)            |
| 鹿児島市 <small>かごしまし</small>     | 22 (17)              |
| 出水市 <small>いずみし</small>       | 247 (153)            |
| 日置市 <small>ひおきし</small>       | 1,954 (849)          |
| 始良市 <small>あいらし</small>       | 0 (0)                |
| さつま町 <small>ちよう</small>       | 271 (254)            |
| 長島町 <small>ながしまちよう</small>    | 47 (37)              |
| <b>合計</b>                     | <b>7,429 (4,074)</b> |

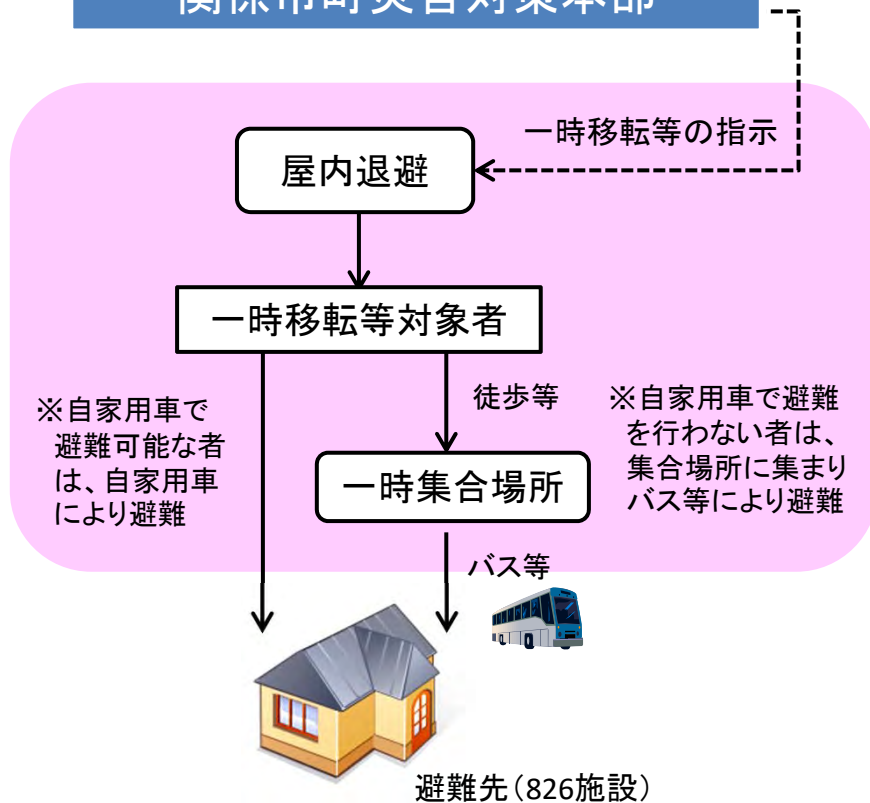
※2 ( )内は支援者有り

※3 人数は令和2年4月現在の概数

※4 支援者がいない者については、今後支援者を確保していく。また、支援者が確保できない場合においても、緊急時に消防団や自主防災組織等の避難支援等関係者と情報を共有し、避難支援等関係者による屋内退避・一時移転等の支援ができる体制を整備。

- 国の原子力災害対策本部は、緊急時モニタリングの結果に基づき、OIL1に該当すると特定された区域及びOIL2に該当すると特定された区域の住民に対し一時移転等を指示。
- 国の原子力災害対策本部の指示に基づき、当該区域の市町災害対策本部より、防災行政無線、広報車、緊急速報メールサービス、テレビ、ラジオ、ホームページ等を用いて一時移転等の指示を伝達。
- 当該住民は避難計画で定めている避難先へ一時移転等を実施。
- 自家用車による避難が可能な住民は自家用車により避難。それ以外の住民は、県が確保するバス等により避難。

## 関係市町災害対策本部



## <UPZ内市町の避難先> ※令和2年4月1日時点

| 市町名                          | 避難先   |
|------------------------------|---|
| さつませんだいし<br>薩摩川内市<br>86,206人 | かごしまし きりしまし あいらし ゆうすいちよう<br>鹿児島市、霧島市、始良市、湧水町、<br>たるみずし そおし さつませんだいし<br>垂水市、曾於市、南さつま市、薩摩川内市内 |
| くしきのし<br>いちき串木野市<br>27,472人  | かごしまし みなみきゆうしゅう いぶすきし まくらざきし<br>鹿児島市、南九州市、指宿市、枕崎市   |
| あくねし<br>阿久根市<br>20,009人      | あいらし いさし ゆうすいちよう ながしまちよう<br>始良市、伊佐市、湧水町、長島町、<br>あしきたまち つなぎまち<br>熊本県芦北町、熊本県津奈木町              |
| かごしまし<br>鹿児島市<br>834人        | かごしまし<br>鹿児島市内  |
| いずみし<br>出水市<br>21,329人       | いさし きりしまし みなまたし<br>伊佐市、霧島市、熊本県水俣市、<br>いずみし<br>出水市内  |
| ひおきし<br>日置市<br>26,064人       | 南さつま市、日置市内  |
| あいらし<br>始良市<br>5人            | あいらし<br>始良市内  |
| さつま町<br>15,405人              | かごしまし きりしまし ちよう<br>鹿児島市、霧島市、さつま町内   |
| ながしまちよう<br>長島町<br>819人       | ながしまちよう<br>長島町内   |

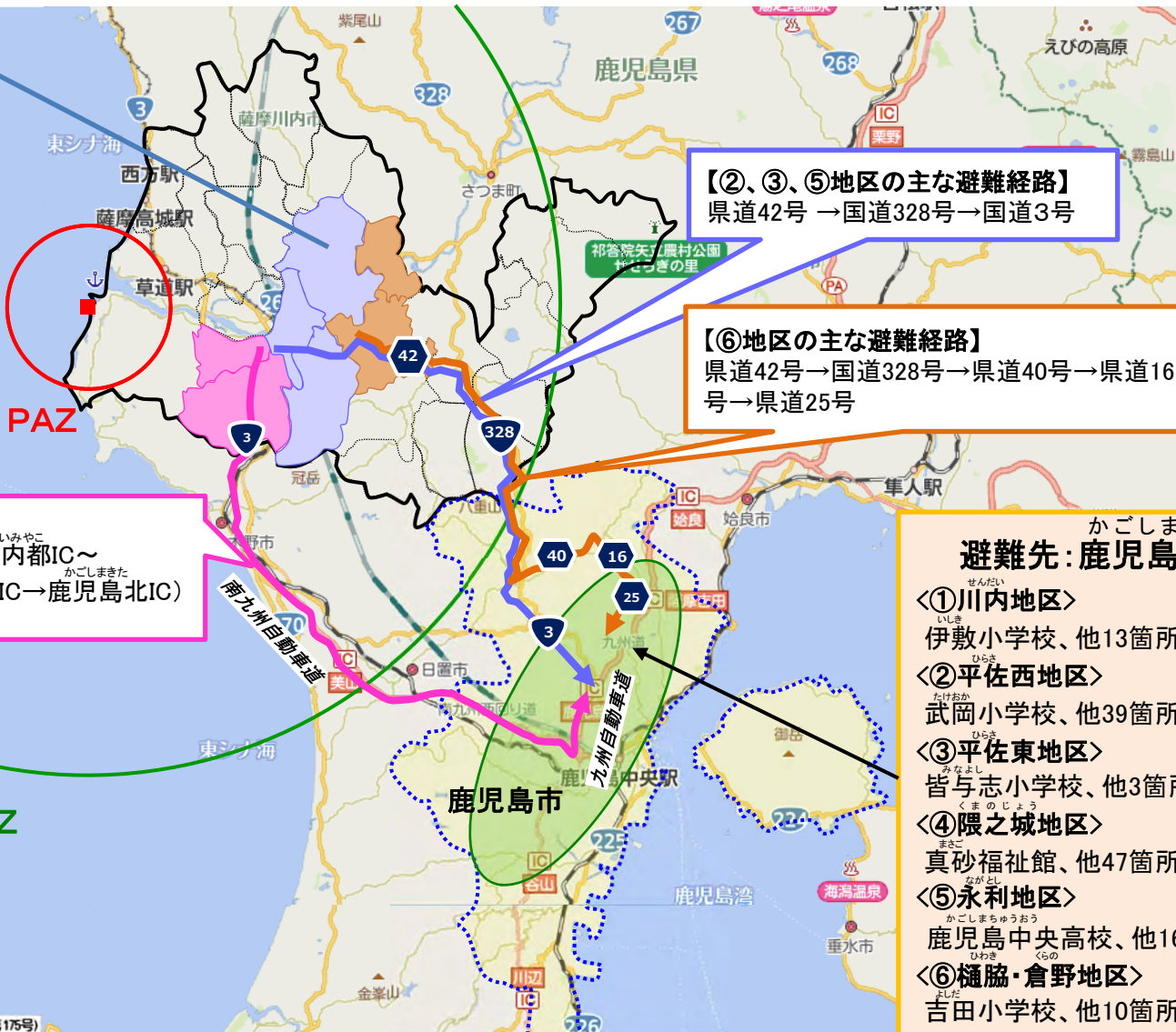
# UPZ内から避難先施設までの主な経路 (薩摩川内市①)

さつませんだい

➤ 地区毎にあらかじめ避難経路を設定。自然災害等により避難経路が使用できない場合は、他のルートを活用し避難を実施。

## 避難元地区

- ①川内地区
- ②平佐西地区
- ③平佐東地区
- ④隈之城地区
- ⑤永利地区
- ⑥樋脇・倉野地区  
(斧淵地区)  
(南瀬地区)



【②、③、⑤地区の主な避難経路】  
県道42号 → 国道328号 → 国道3号

【⑥地区の主な避難経路】  
県道42号 → 国道328号 → 県道40号 → 県道16号 → 県道25号

【①、④地区の主な避難経路】  
国道3号 → 南九州自動車道(薩摩川内都IC～  
鹿児島IC) → 九州自動車道(鹿児島IC→鹿児島北IC)  
→ 国道3号

- ### かごしまし 避難先: 鹿児島市
- <①川内地区>  
伊敷小学校、他13箇所
  - <②平佐西地区>  
武岡小学校、他39箇所
  - <③平佐東地区>  
皆与志小学校、他3箇所
  - <④隈之城地区>  
真砂福祉館、他47箇所
  - <⑤永利地区>  
鹿児島中央高校、他16箇所
  - <⑥樋脇・倉野地区>  
吉田小学校、他10箇所

( )記載の地区は【資料P62参照】

# UPZ内から避難先施設までの主な経路 (薩摩川内市②)

さつませんだい

➤ 地区毎にあらかじめ避難経路を設定。自然災害等により避難経路が使用できない場合は、他のルートを活用し避難を実施。

