

水引地区から避難先施設までの経路

- ▶ 地域毎にあらかじめ複数の避難経路を設定。自然災害等により避難経路が使用できない場合は、他のルートを活用し避難を実施。
- ▶ 自家用車で避難できない住民は、徒歩等で**バス避難**集合場所に集まり、鹿児島県等が配車した車両で避難先まで避難を実施。

第2経路

県道44号→県道338号→グリーンロード
→国道328号→国道504号→県道56号→国道10号

第2経路

国道3号→グリーンロード→国道328号→国道504号→県道56号→国道10号

第1経路

県道44号→国道3号→県道42号→国道328号→国道3号→国道10号

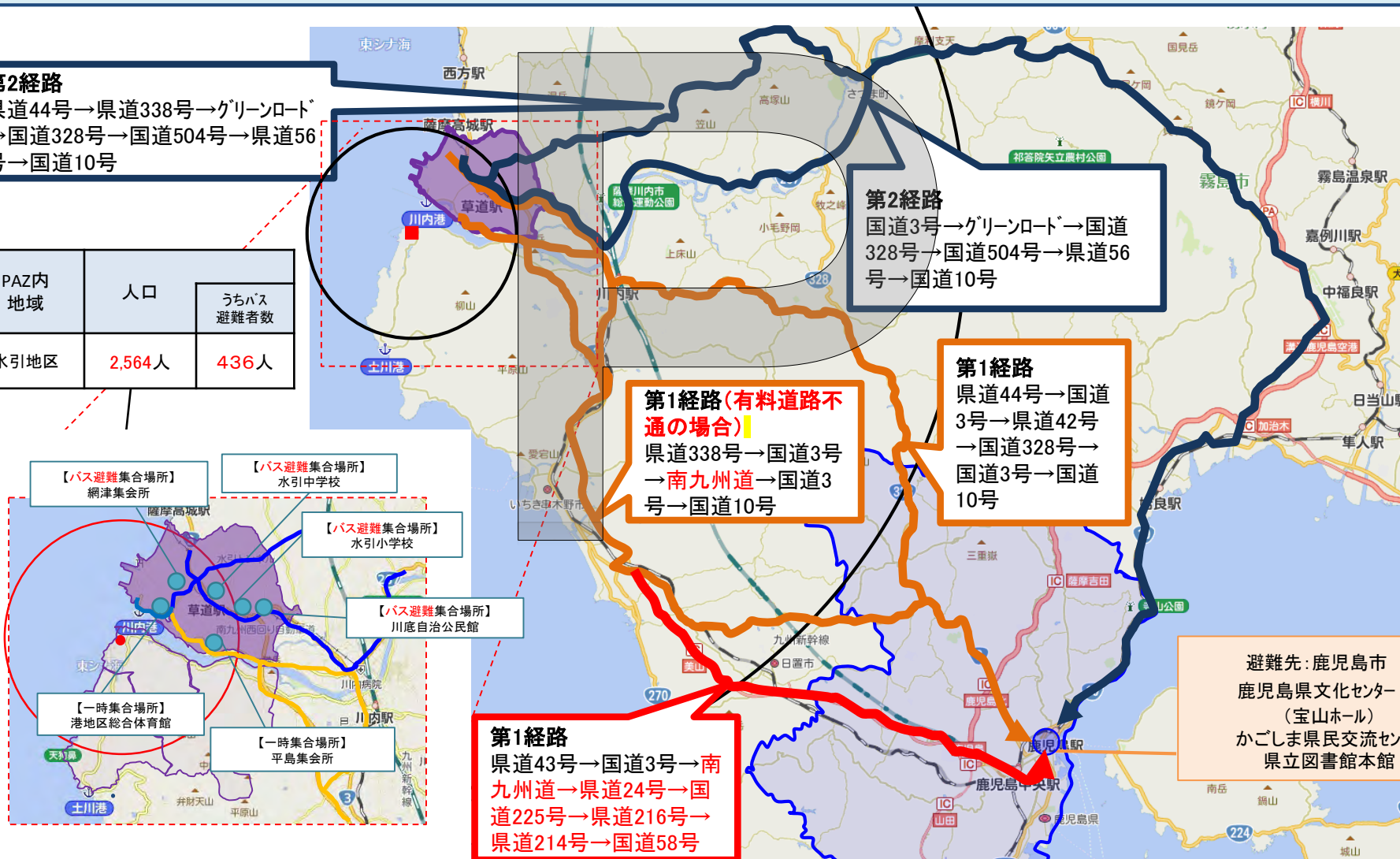
第1経路(有料道路不通の場合)
県道338号→国道3号→南九州道→国道3号→国道10号

第1経路

県道43号→国道3号→南九州道→県道24号→国道225号→県道216号→県道214号→国道58号

避難先:鹿児島市
鹿児島県文化センター(宝山ホール)
かごしま県民交流センター
県立図書館本館

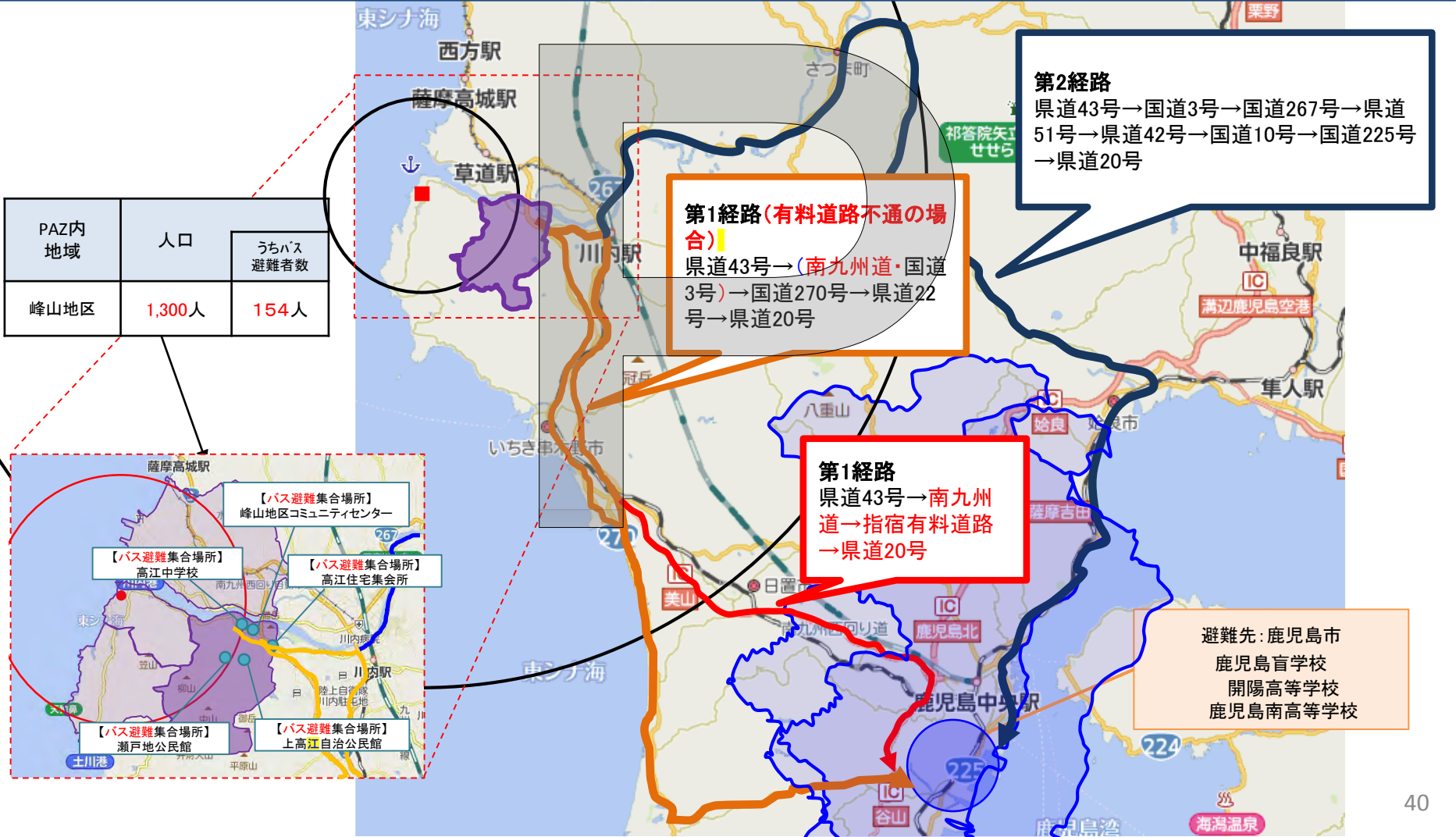
| PAZ内地域 | 人口 | うちバス避難者数 |
|--------|--------|----------|
| 水引地区 | 2,564人 | 436人 |



峰山地区から避難先施設までの経路

- 地域毎にあらかじめ複数の避難経路を設定。自然災害等により避難経路が使用できない場合は、他のルートを活用し避難を実施。
- 自家用車で避難できない住民は、徒歩等でバス避難集合場所に集まり、鹿児島県等が配車した車両で避難先まで避難を実施。

| PAZ内地域 | 人口 | うちバス避難者数 |
|--------|--------|----------|
| 峰山地区 | 1,300人 | 154人 |

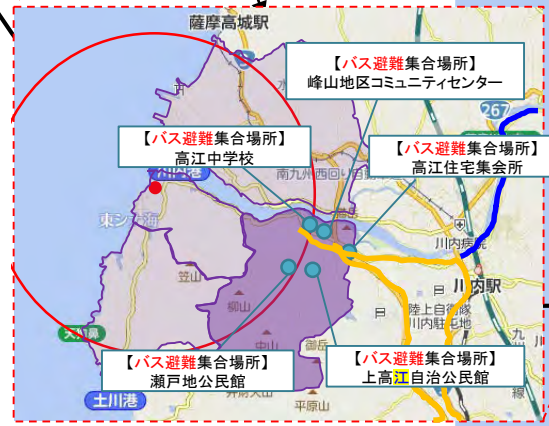


第1経路(有料道路不通の場合)
 県道43号→(南九州道・国道3号)→国道270号→県道22号→県道20号

第2経路
 県道43号→国道3号→国道267号→県道51号→県道42号→国道10号→国道225号→県道20号

第1経路
 県道43号→南九州道→指宿有料道路→県道20号

避難先: 鹿児島市
 鹿児島盲学校
 開陽高等学校
 鹿児島南高等学校



- PAZ内の住民で、自家用車で避難する住民のうち、高齢等の理由により長時間の運転が困難な者については、PAZ外に設ける中継地点まで自家用車で避難し、中継地点で県の手配するバスに乗り換えて避難所まで避難する。

今後スライドを作成予定

自家用車等
(中継所へ)



バス
(避難所へ)

