

UPZ内から避難先施設までの主な経路（薩摩川内市④）

➤ 自然災害等により避難経路が使用できない場合を想定して、予め複数の経路及び避難先を設定。

避難元地区

- ・野下・藤本地区
- ・市比野地区
- ・副田地区
- ・清色・朝陽地区
- ・大馬越・八重地区
- ・轟・大村地区
- ・蘭牟田・上手地区

【野下・藤本地区の主な避難経路②】

県道304号→県道40号→国道3号
→県道37号→国道270号→国道226号

【市比野地区・副田地区・清色・朝陽地区・大馬越・八重地区・蘭牟田・上手地区の主な避難経路】

国道328号（県道36号）→県道40号→国道3号→県道37号→国道270号→国道226号

【野下・藤本地区避難元地区の主な避難経路①】

県道36号→県道40号→国道3号→県道37号→国道270号→国道226号他

【轟・大村地区の主な避難経路】

県道51号（県道396号）→県道40号→国道3号→県道37号→国道270号→国道226号他

避難先：南さつま市

【野下・藤本地区】

ふれあいかせだ 他1箇所

【市比野・副田地区】

うちやまだ
内山田地区公民館 他12箇所

【清色・朝陽地区】

かせだ
加世田運動公園体育館 他3箇所

【大馬越八重地区】

かせだ
加世田中学校 他1箇所

【轟・大村地区】

おおうら
大浦小学校（体育館） 他2箇所

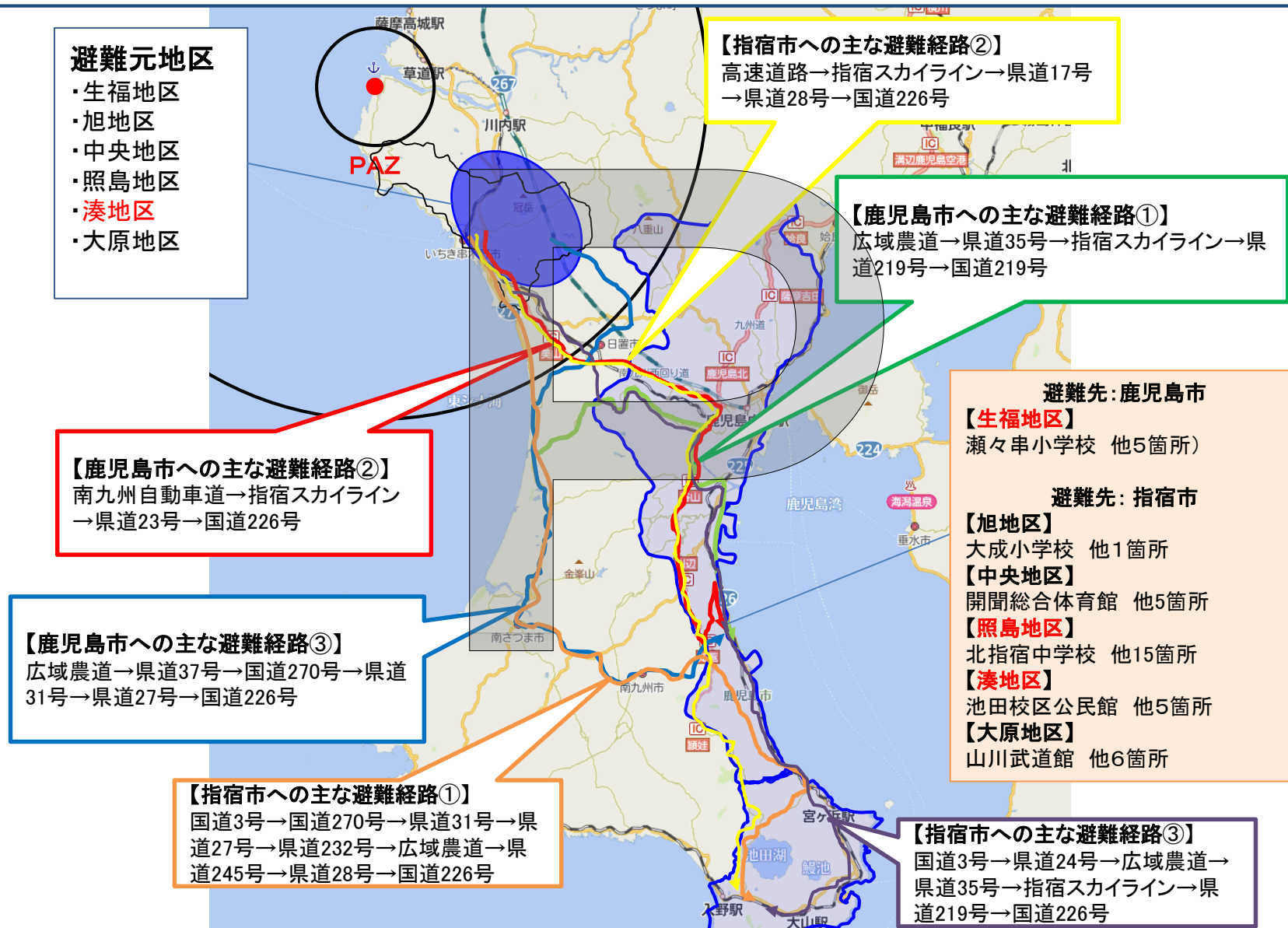
【蘭牟田・上手地区】

かささ
笠沙小学校体育館 他4箇所

UPZ内から避難先施設までの主な経路（いちき串木野市①）

スライド追加

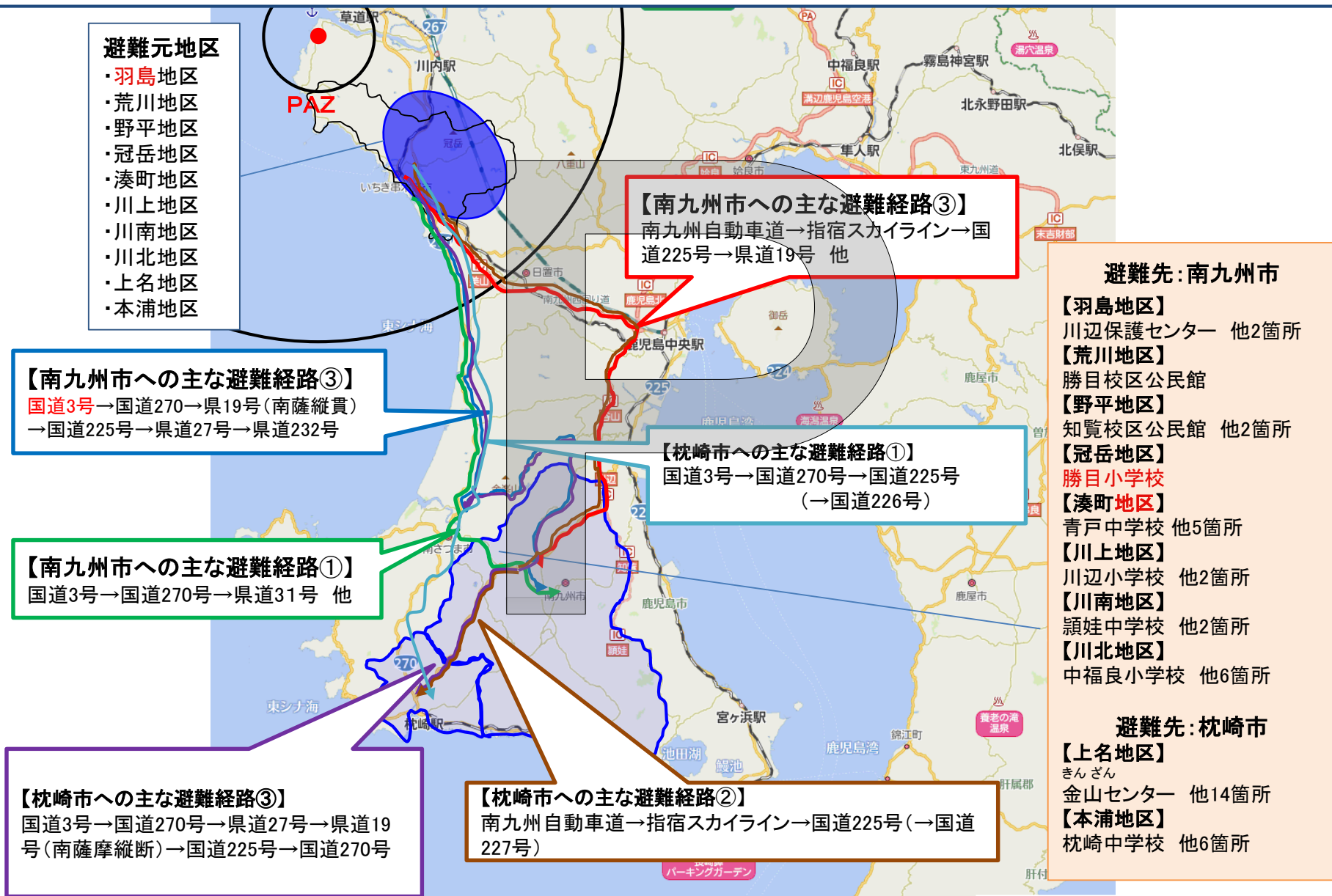
- 自然災害等により避難経路が使用できない場合を想定して、予め複数の経路及び避難先を設定。



UPZ内から避難先施設までの主な経路（いちき串木野市②）

スライド追加

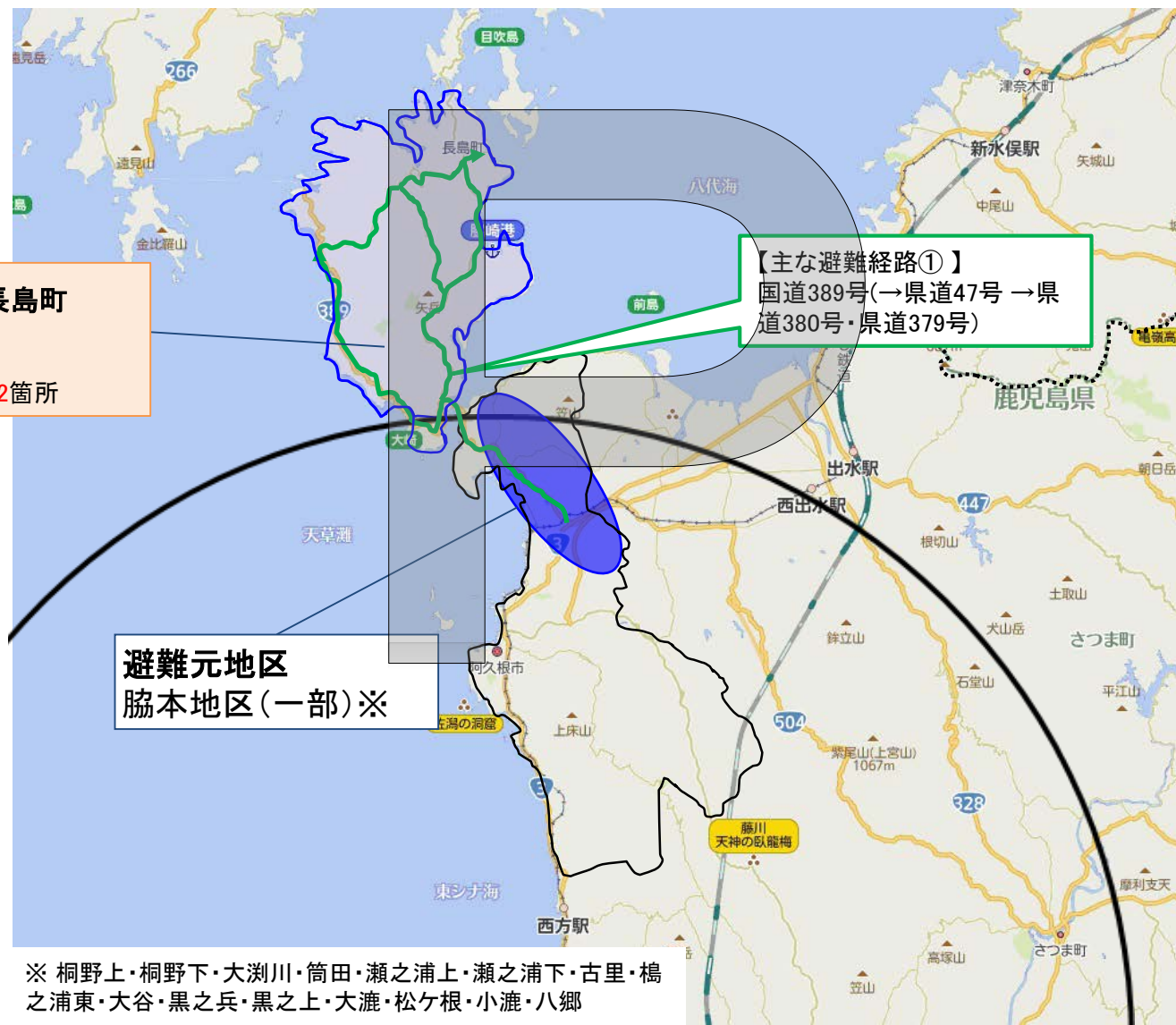
- 自然災害等により避難経路が使用できない場合を想定して、予め複数の経路及び避難先を設定。



UPZ内から避難先施設までの主な経路（阿久根市①）

スライド追加

- 自然災害等により避難経路が使用できない場合を想定して、予め複数の経路及び避難先を設定。



UPZ内から避難先施設までの主な経路（阿久根市②）

スライド追加

➤ 自然災害等により避難経路が使用できない場合を想定して、予め複数の経路及び避難先を設定。

