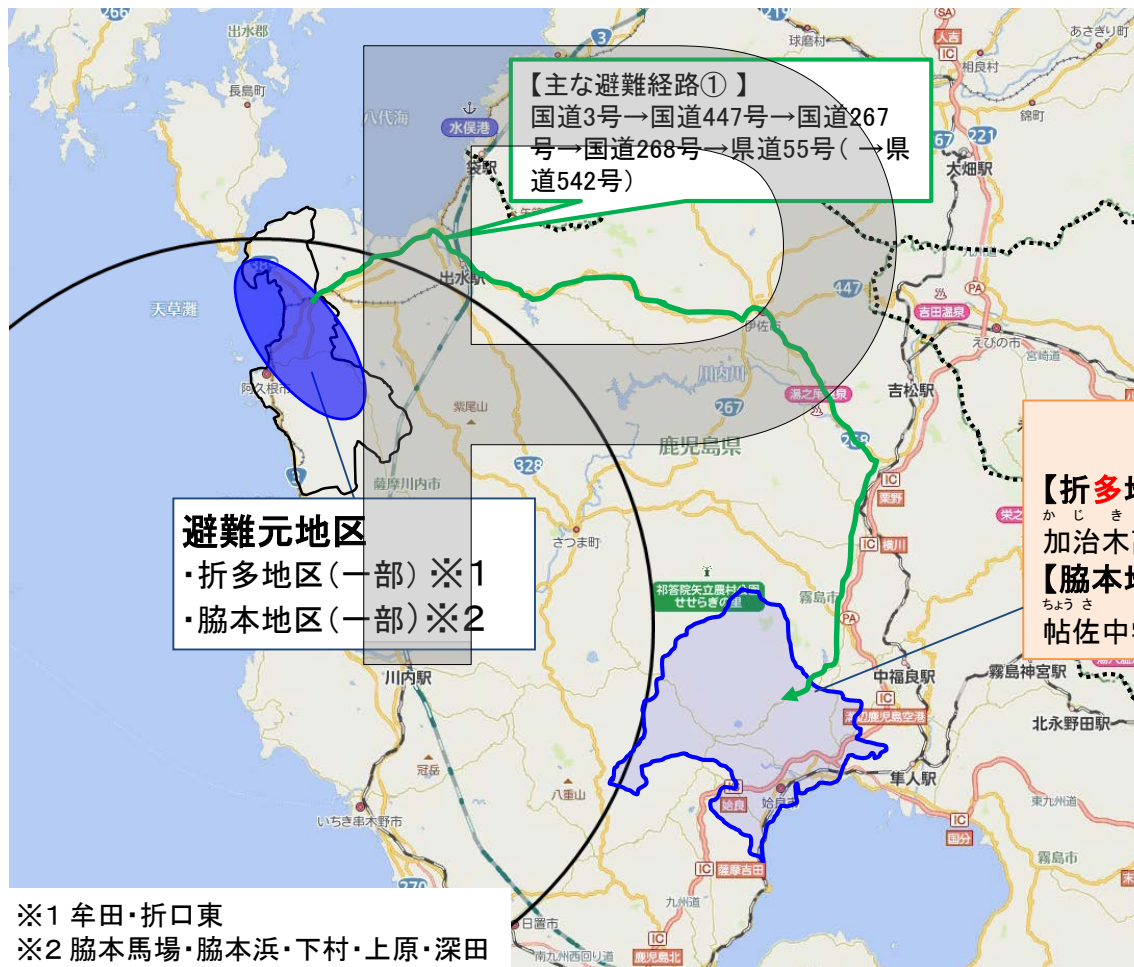
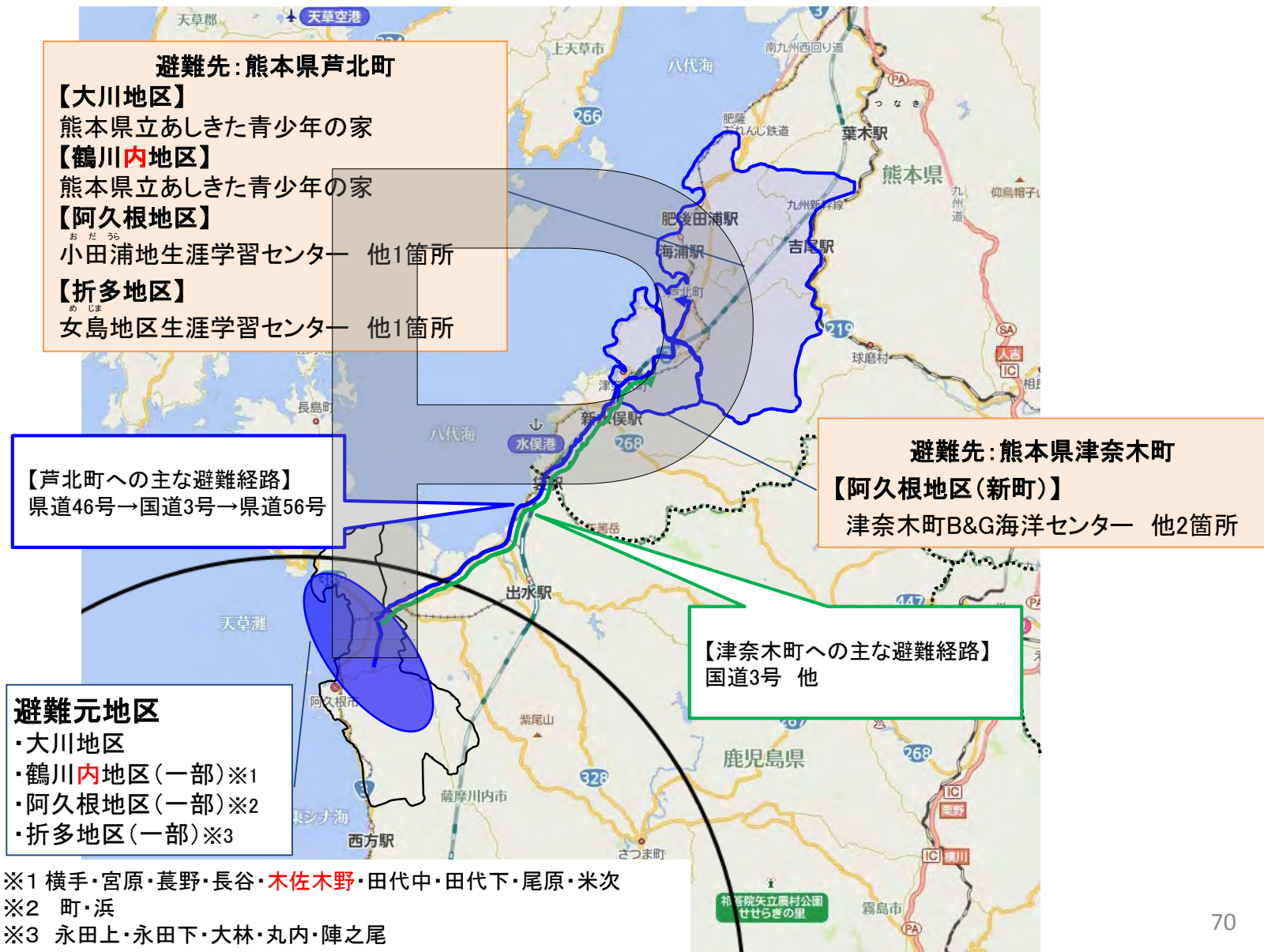


- 自然災害等により避難経路が使用できない場合を想定して、予め複数の経路及び避難先を設定。



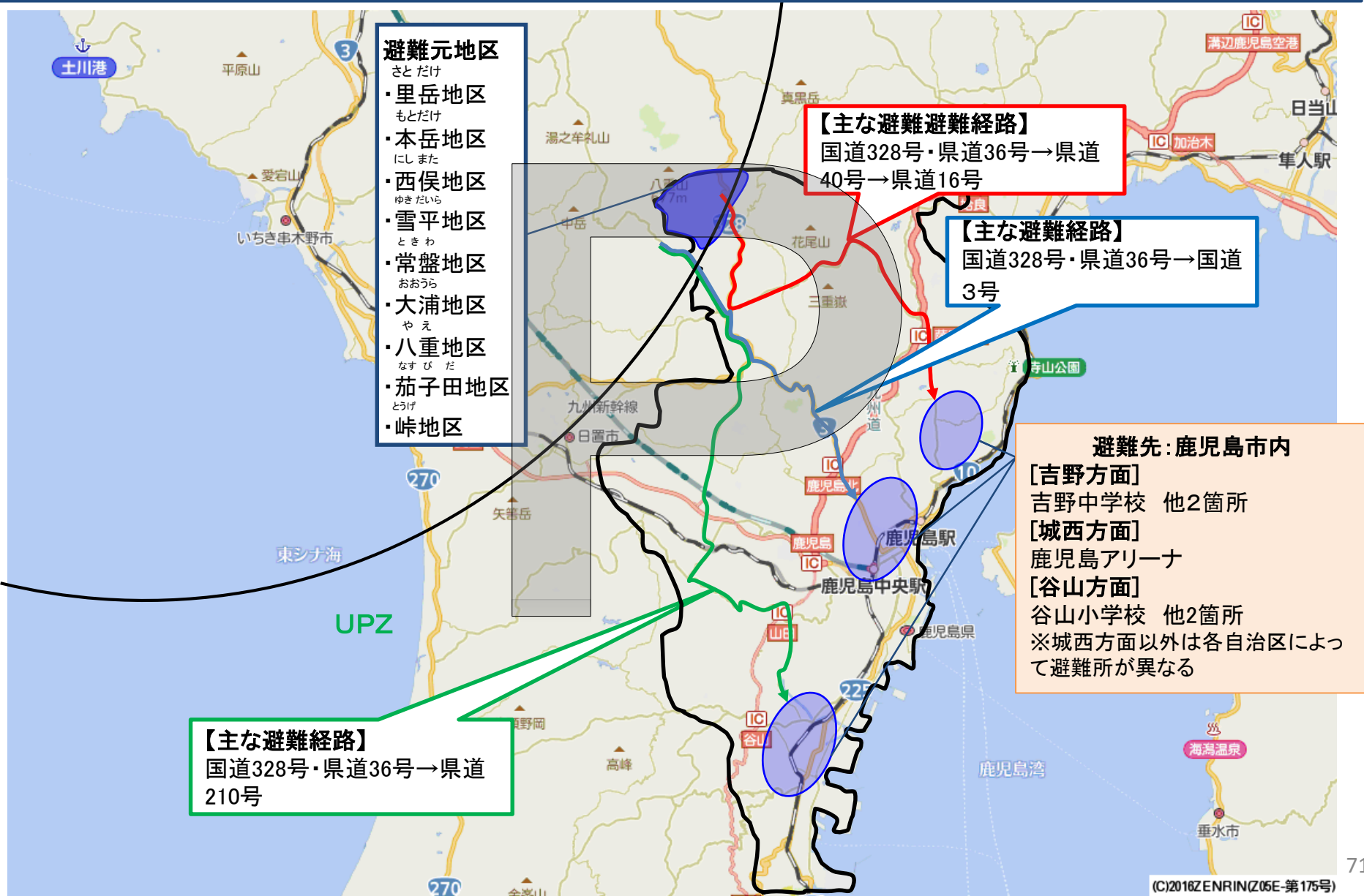
UPZ内から避難先施設までの主な経路（阿久根市⑤）

➤ 自然災害等により避難経路が使用できない場合を想定して、予め複数の経路及び避難先を設定。



UPZ内から避難先施設までの主な経路（鹿児島市）

➤ 自然災害等により避難経路が使用できない場合を想定して、予め複数の経路及び避難先を設定。



UPZ内から避難先施設までの主な経路（出水市①）

スライド追加

- 地区毎にあらかじめ避難経路を設定。自然災害等により避難経路が使用できない場合は、他のルートより避難を実施

【主な避難経路②】

国道504号→ 県道374号→ 県道369号(国道328号→国道3号)→ 国道447号

【主な避難経路③】

県道368号→ 国道3号(→ 広域農道→国道447号)

避難元地区

- ・野田地区(一部)※1
- ・高尾野地区(一部)※2

※1 尾毛無・籠土山・青木原・野角・上特手・下特手・越地・川平・久木野・大久・大丸・涼松・受口・大日・天神・地藏・仮屋・加治屋町・別府・町・春町・西通・仲町・岩元・女子高白梅寮・本町(野)・八幡・瀬戸・田多園・上田多園

※2 中屋敷・内野々上・本城・内野々下

【主な避難経路①】

国道504号→ 県道374号(国道328号→国道3号)→ 県道369号→ 国道447号

避難先: 出水市内

[野田地区(尾毛無・籠土山・青木原・野角・上特手・下特手・越地・川平・久木野・大久・大丸・涼松・受口・大日・天神・地藏・仮屋・加治屋町・別府・町・春町・西通・仲町・岩元・女子高白梅寮・本町(野)・**八幡・瀬戸・田多園・上田多園**)]

総合体育館 他14箇所

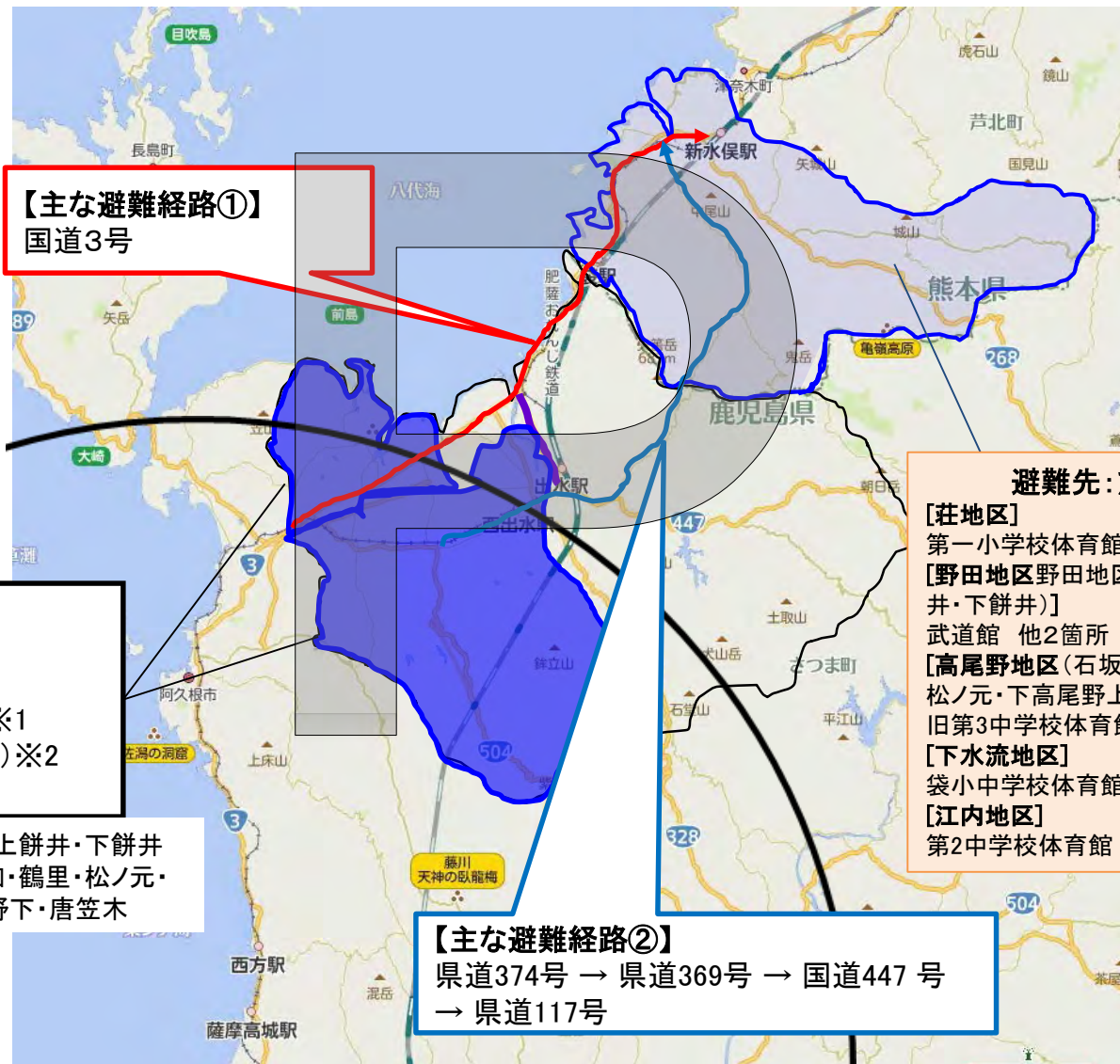
[高尾野地区(中屋敷・内野々上・本城・内野々下)]

NTTビル 他2箇所

UPZ内から避難先施設までの主な経路（出水市②）

スライド追加

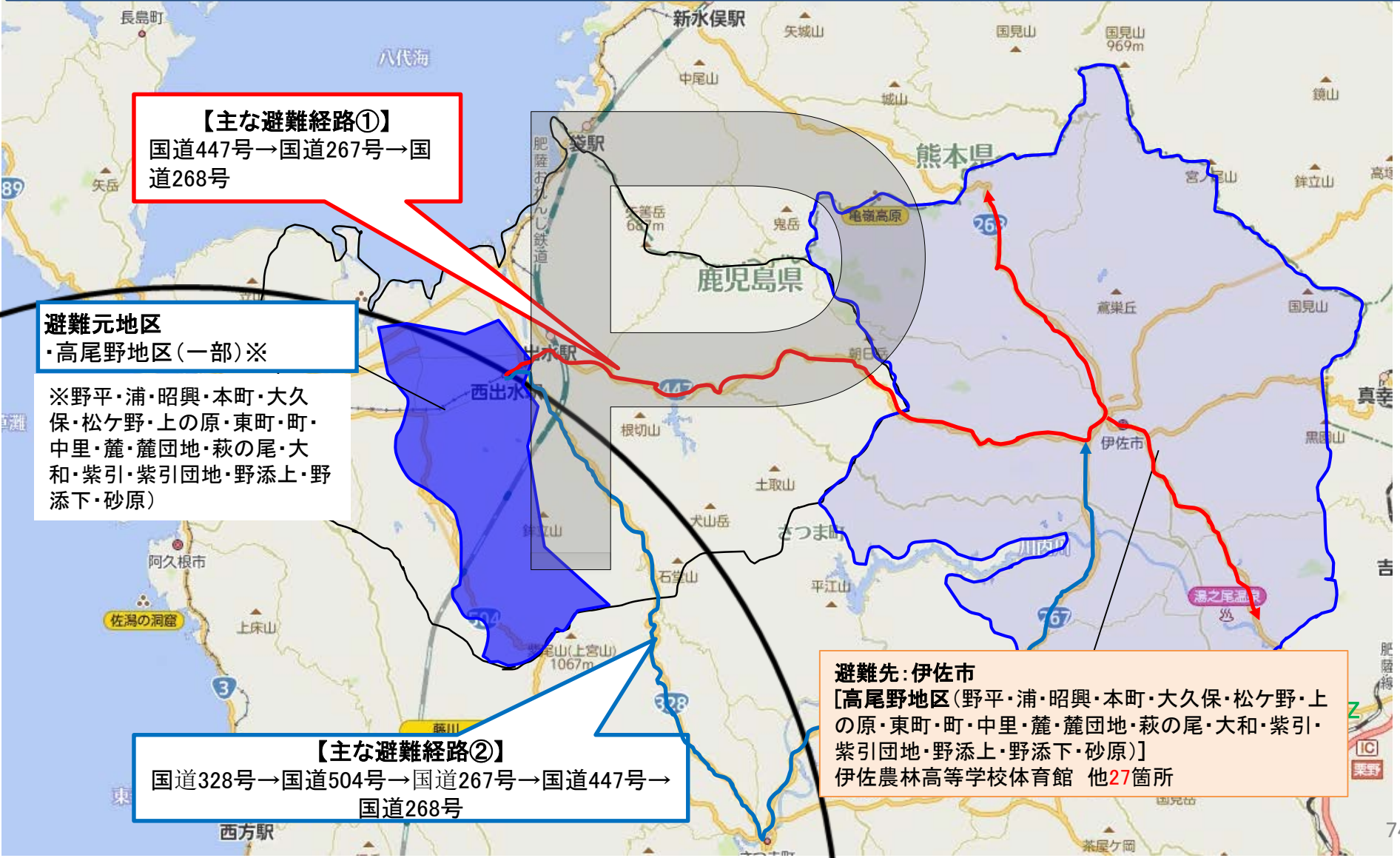
- 地区毎にあらかじめ避難経路を設定。自然災害等により避難経路が使用できない場合は、他のルートより避難を実施



UPZ内から避難先施設までの主な経路（出水市③）

スライド追加

➤ 地区毎にあらかじめ避難経路を設定。自然災害等により避難経路が使用できない場合は、他のルートより避難を実施



UPZ内から避難先施設までの主な経路（出水市④）

スライド追加

- 地域毎にあらかじめ避難経路を設定。自然災害等によりその避難経路が使用できない場合は、他のルートにより避難を実施。

避難元地区

- ・出水地区
- ・西出水地区
- ・高尾野地区(一部)※

※上立・太鼓橋・千間山・大野原・御岳

【主な避難経路②】

県道396号→国道447号→国道268号→国道504号→県道2号→県道60号→県道223号 他

【主な避難経路②】

県道396号→国道447号→国道267号→国道268号→県道55号→県道50号→国道223号 他

避難先：霧島市

【出水地区】

高千穂小学校 他2箇所

【西出水地区】

まきぞのアリーナ 他14箇所

【高尾野地区

(上立・太鼓橋・千間山・大野原・御岳)】

国分高等学校 他10箇所

