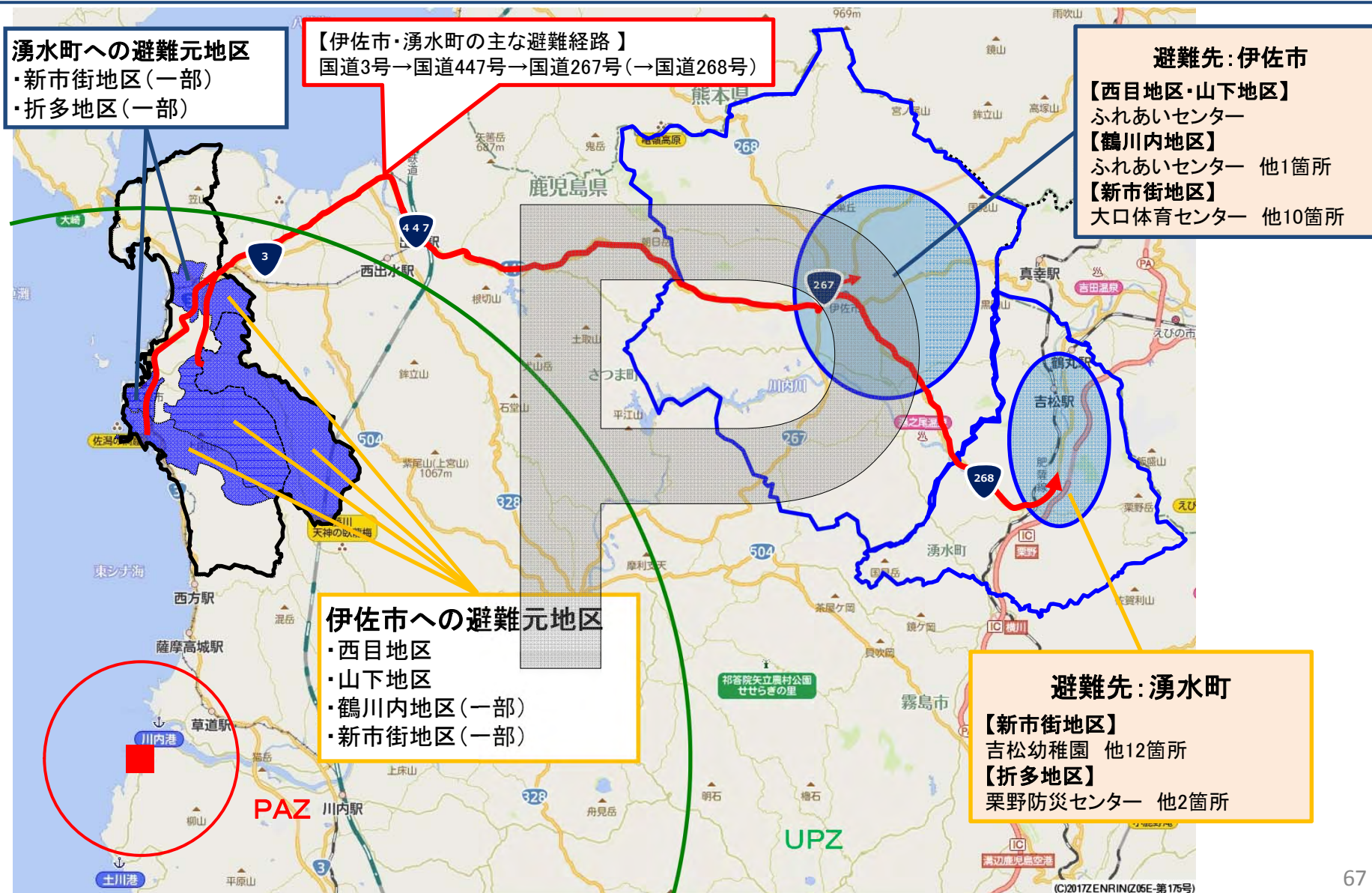


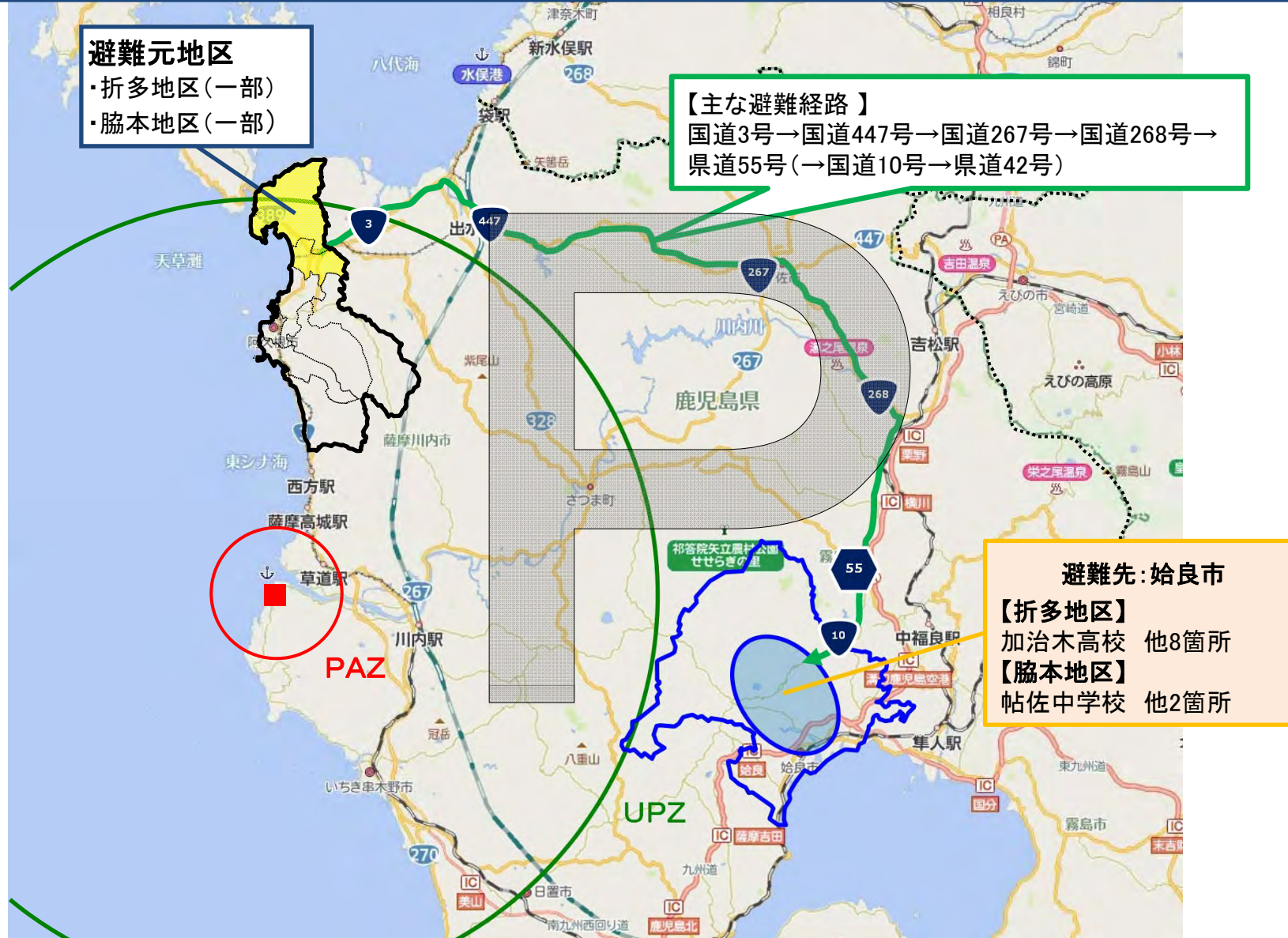
UPZ内から避難先施設までの主な経路（阿久根市③）

➤ 自然災害等により避難経路が使用できない場合を想定して、予め複数の経路及び避難先を設定。



UPZ内から避難先施設までの主な経路（阿久根市④）

➤ 自然災害等により避難経路が使用できない場合を想定して、予め複数の経路及び避難先を設定。



UPZ内から避難先施設までの主な経路（阿久根市⑤）

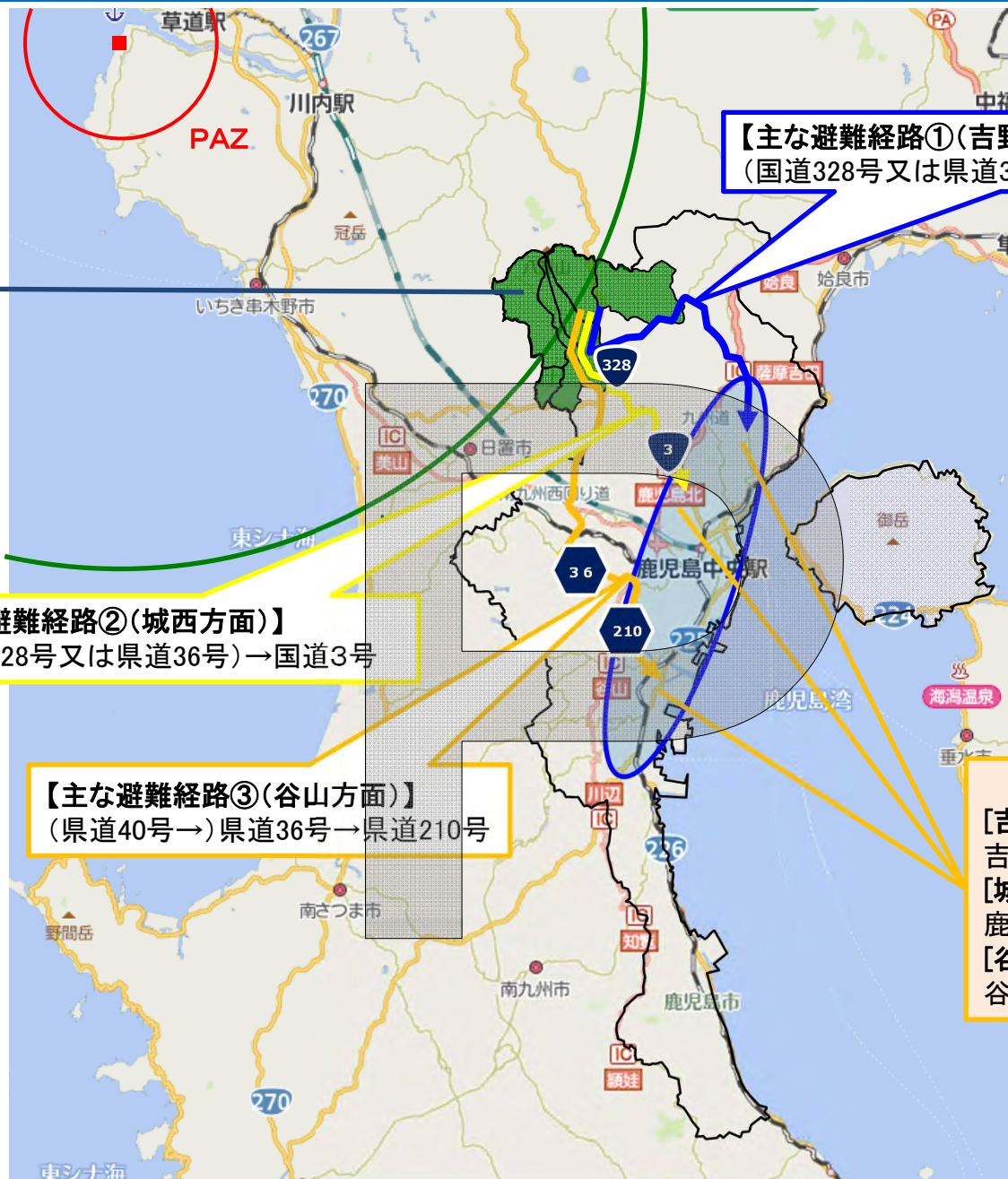
➤ 自然災害等により避難経路が使用できない場合を想定して、予め複数の経路及び避難先を設定。



UPZ内から避難先施設までの主な経路（鹿児島市）

避難元地区

- さとだけ
- ・里岳地区
もとだけ
- ・本岳地区
にしまた
- ・西俣地区
ゆきだいら
- ・雪平地区
ときわ
- ・常盤地区
おおうち
- ・大浦地区
やえ
- ・八重地区
なすびだ
- ・茄子田地区
とうげ
- ・峠地区



【主な避難経路①(吉野方面)】
(国道328号又は県道36号)→県道40号→県道16号

【主な避難経路②(城西方面)】
(国道328号又は県道36号)→国道3号

【主な避難経路③(谷山方面)】
(県道40号→)県道36号→県道210号

避難先:鹿児島市内
[吉野方面]
吉野中学校 他2箇所
[城西方面]
鹿児島アリーナ
[谷山方面]
谷山小学校 他2箇所