

UPZ内から避難先施設までの主な経路（出水市④）

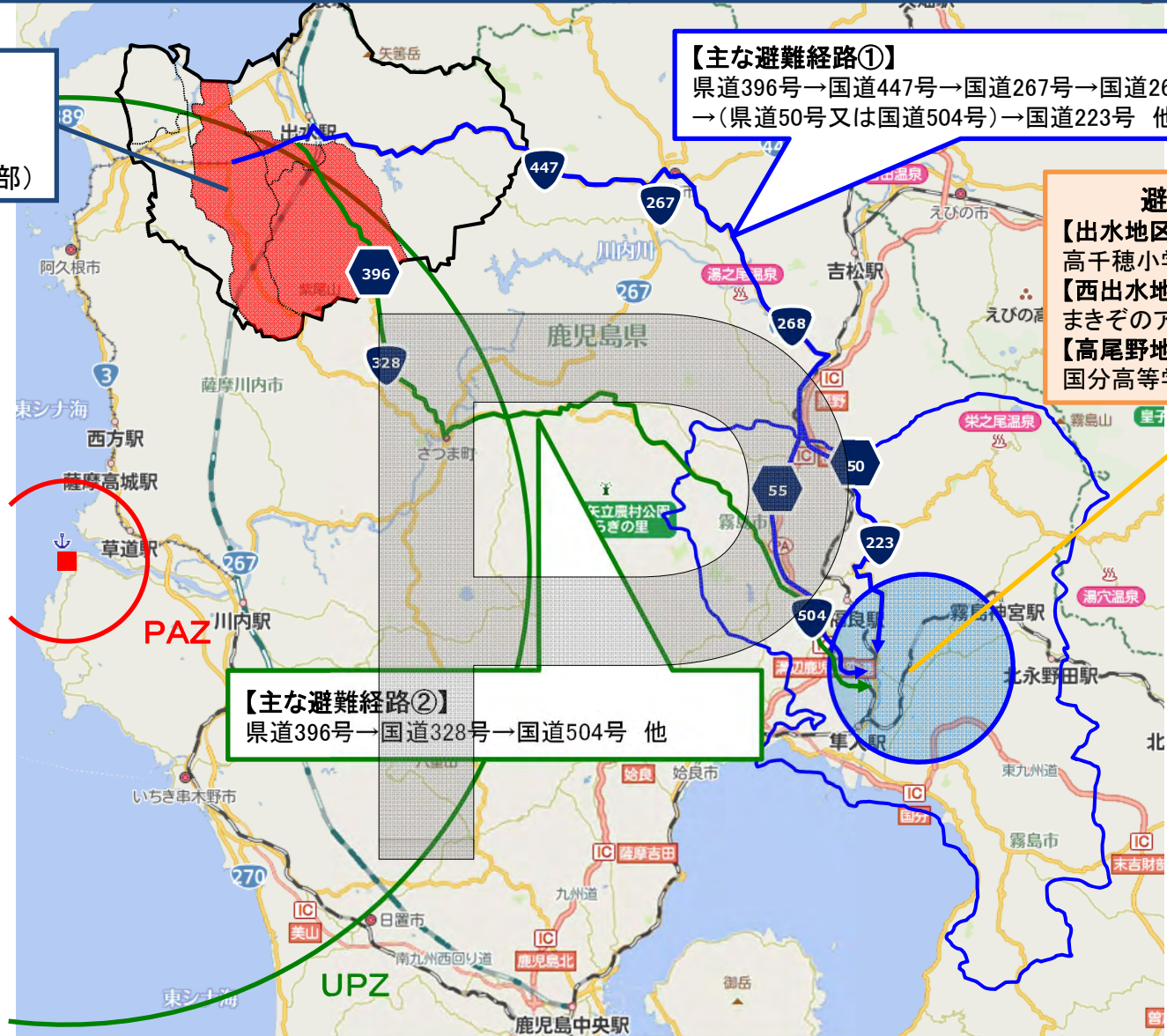
➤ 地域毎にあらかじめ避難経路を設定。自然災害等によりその避難経路が使用できない場合は、他のルートにより避難を実施。

避難元地区
・出水地区
・西出水地区
・高尾野地区（一部）

【主な避難経路①】
県道396号→国道447号→国道267号→国道268号→県道55号
→（県道50号又は国道504号）→国道223号 他

避難先：霧島市
【出水地区】
高千穂小学校 他2箇所
【西出水地区】
まきぞのアリーナ 他14箇所
【高尾野地区（一部）】
国分高等学校 他10箇所

【主な避難経路②】
県道396号→国道328号→国道504号 他



UPZ内から避難先施設までの主な経路（日置市①）

地区毎にあらかじめ避難経路を設定。自然災害等により避難経路が使用できない場合は、他のルートより避難を実施。

避難元地区

- ・高山地区
- ・上市来地区
- ・美山地区
- ・皆田地区
- ・湯田地区
- ・伊集院北地区
- ・日新地区
- ・住吉地区
- ・鶴丸地区（一部）
- ・伊作田地区（一部）
- ・伊集院地区（一部）
- ・妙円寺地区（一部）

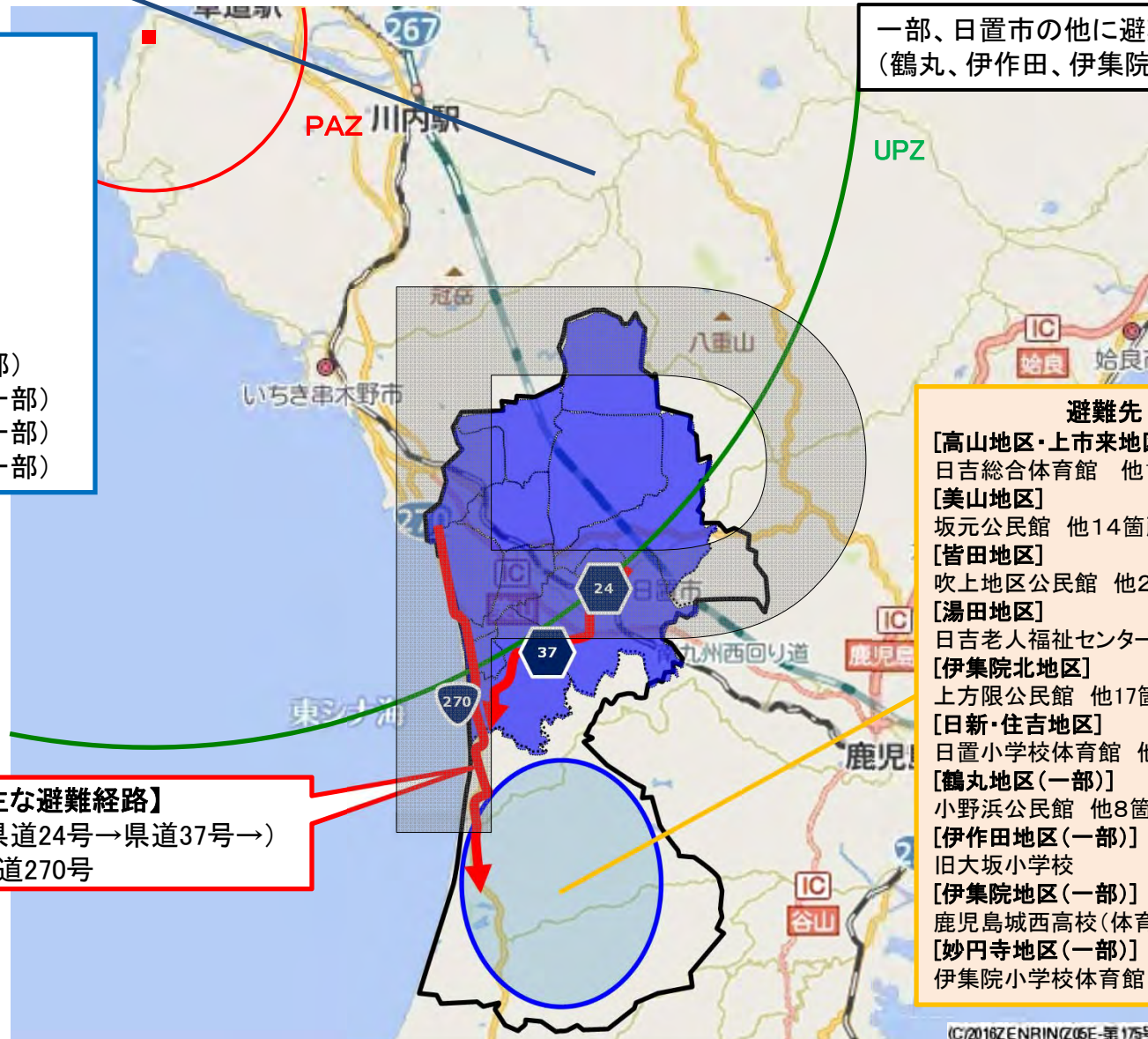
一部、日置市の他に避難する住民がいる地区（鶴丸、伊作田、伊集院、妙円寺）は黄色表示

【主な避難経路】

（県道24号→県道37号→）
国道270号

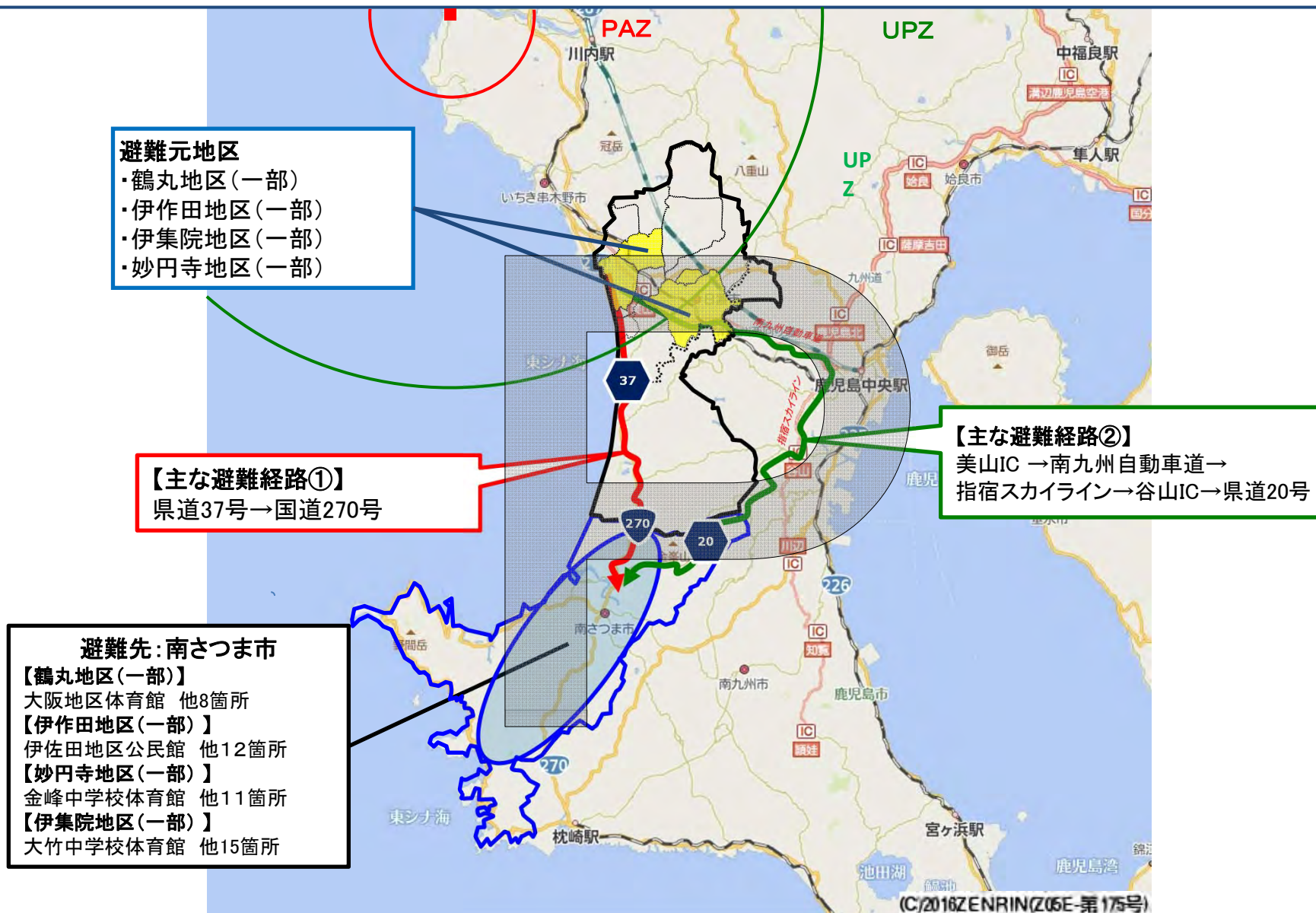
避難先：日置市内

- [高山地区・上市来地区]**
日吉総合体育館 他12箇所
- [美山地区]**
坂元公民館 他14箇所
- [皆田地区]**
吹上地区公民館 他2箇所
- [湯田地区]**
日吉老人福祉センター 他20箇所
- [伊集院北地区]**
上方限公民館 他17箇所
- [日新・住吉地区]**
日置小学校体育館 他15箇所
- [鶴丸地区（一部）]**
小野浜公民館 他8箇所
- [伊作田地区（一部）]**
旧大坂小学校
- [伊集院地区（一部）]**
鹿児島城西高校（体育館）（15箇所）
- [妙円寺地区（一部）]**
伊集院小学校体育館 他2箇所



UPZ内から避難先施設までの主な経路（日置市②）

地区毎にあらかじめ避難経路を設定。自然災害等により避難経路が使用できない場合は、他のルートより避難を実施。



UPZ内から避難先施設までの主な経路（始良市）

- ▶ 地域海にあらかじめ避難経路を設定。自然災害等によりその避難経路が使用できない場合は、他のルートにより避難を実施。

