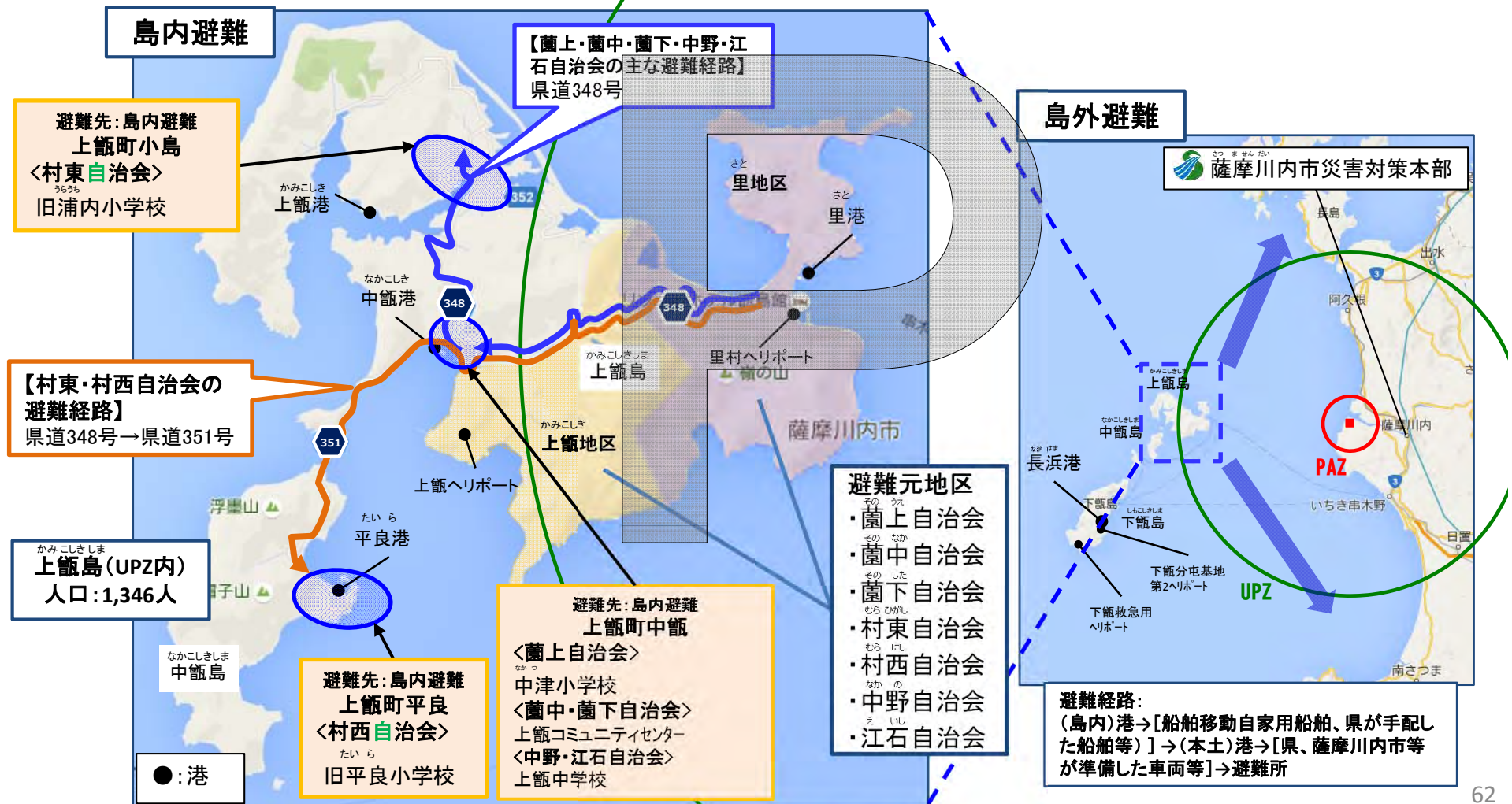


# UPZ内から避難先施設までの主な経路（離島（上甑島）の防護措置） （薩摩川内市⑤）

- 地区毎にあらかじめ避難経路を設定。自然災害等により避難経路が使用できない場合は、他のルートを活用し避難を実施。
- 鹿児島県は、PAZ内の避難の実施に合わせ、UPZ外の住民に対し、必要に応じて、屋内避難を行う可能性がある旨の注意喚起を行うとともに、離島である上甑島に対しては、本土への避難の検討を行う。
- 避難の際は、自家用の漁船・遊漁船・プレジャーボート等の利用又は県が薩摩川内市からの依頼に基づき、第十管区海上保安本部、自衛隊、フェリー及び高速船の運航者等に要請し、手配した船舶等により避難を行う。
- 本土の港への移動後は、県、薩摩川内市等が準備した車両等により避難を行う。



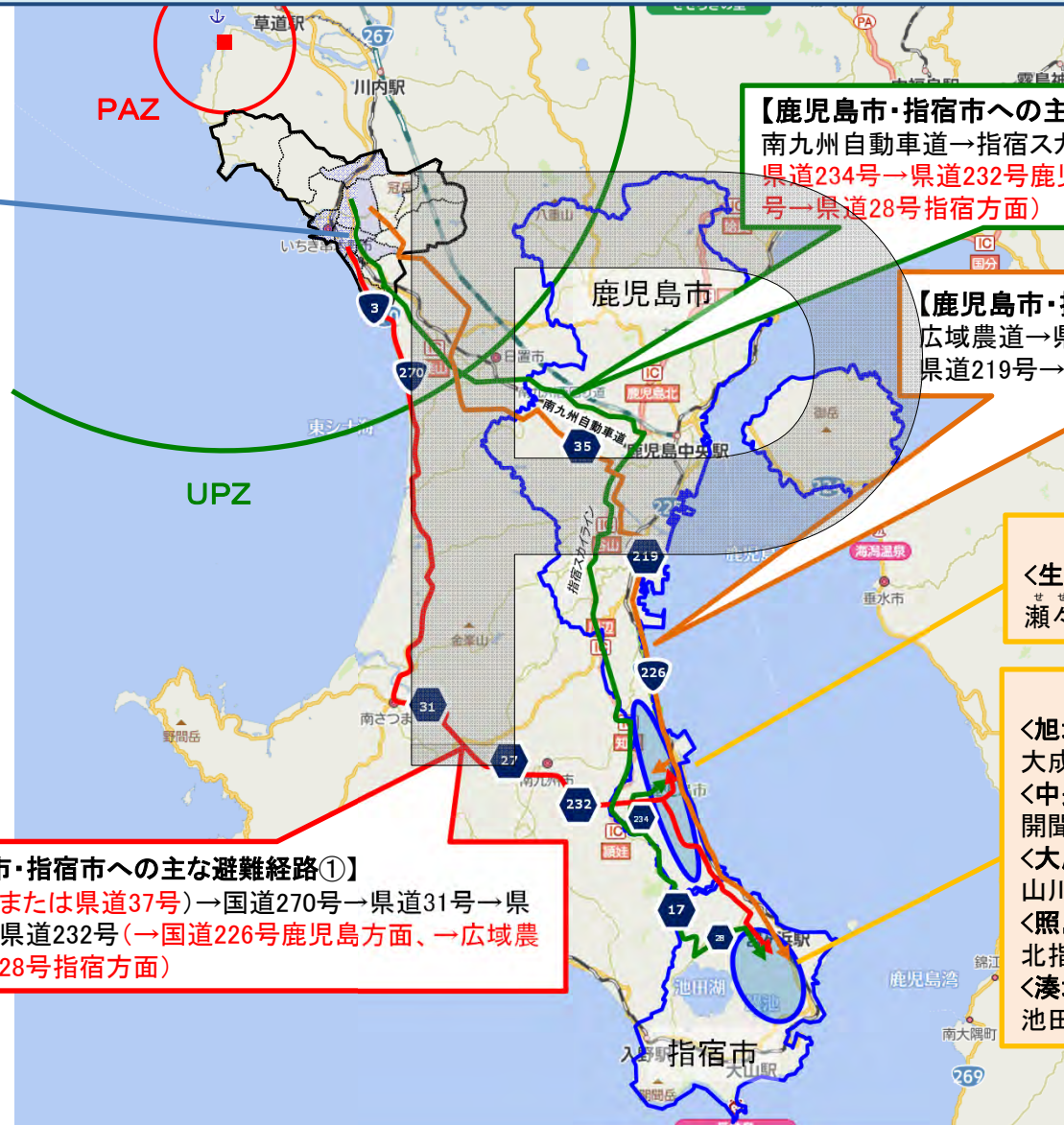
※ 不測の事態により確保した輸送能力で対応できない場合は、関係自治体の要請により実動組織（警察、消防、海保庁、自衛隊）が必要に応じ支援を実施

# UPZ内から避難先施設までの主な経路（いちき串木野市①）

➤ 地区毎にあらかじめ避難経路を設定。自然災害等により避難経路が使用できない場合は、他のルートを活用し避難を実施。

## 避難元地区

- ・生福地区
- ・旭地区
- ・中央地区
- ・大原地区
- ・照島地区
- ・湊地区



【鹿児島市・指宿市への主な避難経路②】  
南九州自動車道→指宿スカイライン(→  
県道234号→県道232号鹿児島方面、→県道17  
号→県道28号指宿方面)

【鹿児島市・指宿市への主な避難経路③】  
広域農道→県道35号→指宿スカイライン→  
県道219号→国道226号

【鹿児島市・指宿市への主な避難経路①】  
(国道3号または県道37号)→国道270号→県道31号→県  
道27号→県道232号(→国道226号鹿児島方面、→広域農  
道→県道28号指宿方面)

避難先:鹿児島市  
〈生福地区〉  
瀬々串小学校 他5箇所

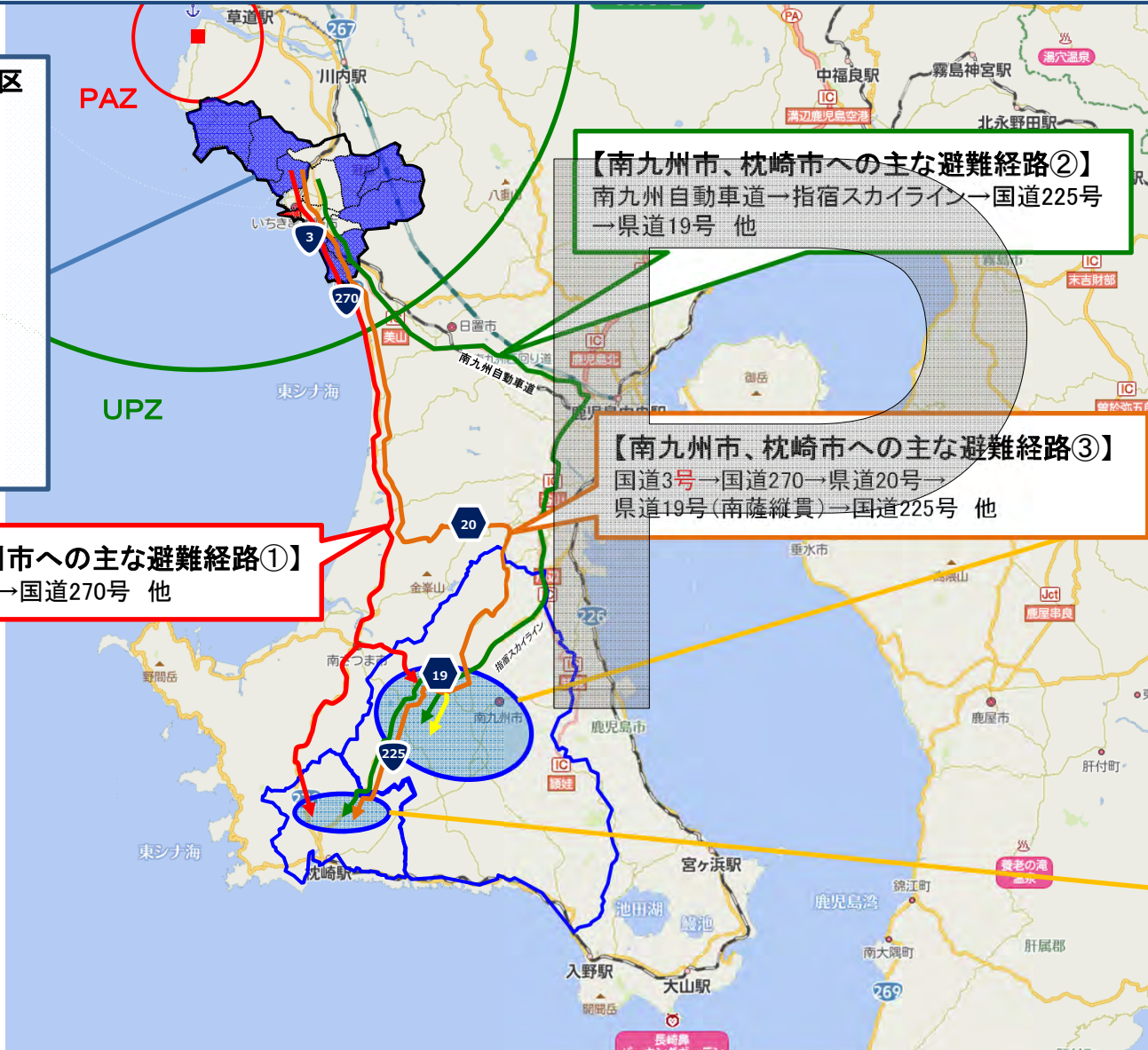
避難先:指宿市  
〈旭地区〉  
大成小学校 他1箇所  
〈中央地区〉  
開聞総合体育館 他5箇所  
〈大原地区〉  
山川武道館 他6箇所  
〈照島地区〉  
北指宿中学校 他14箇所  
〈湊地区〉  
池田校区公民館 他5箇所

# UPZ内から避難先施設までの主な経路（いちき串木野市②）

➤ 地区毎にあらかじめ避難経路を設定。自然災害等により避難経路が使用できない場合は、他のルートを活用し避難を実施。

## 避難元地区

- ・羽島地区
- ・荒川地区
- ・野平地区
- ・冠岳地区
- ・湊町地区
- ・川上地区
- ・川南地区
- ・川北地区
- ・上名地区
- ・本浦地区



【南九州市への主な避難経路①】  
国道3号→国道270号 他

【南九州市、枕崎市への主な避難経路②】  
南九州自動車道→指宿スカイライン→国道225号  
→県道19号 他

【南九州市、枕崎市への主な避難経路③】  
国道3号→国道270→県道20号→  
県道19号(南薩縦貫)→国道225号 他

- ### 避難先:南九州市
- 〈羽島地区〉  
川辺保健センター 他2箇所
  - 〈荒川地区〉  
勝目校区公民館
  - 〈野平地区〉  
知覧校区公民館 他2箇所
  - 〈冠岳地区〉  
勝目小学校
  - 〈湊町地区〉  
青戸中学校 他5箇所
  - 〈川上地区〉  
川辺小学校 他2箇所
  - 〈川南地区〉  
穎娃中学校 他3箇所
  - 〈川北地区〉  
中福良小学校 他6箇所

- ### 避難先:枕崎市
- 〈上名地区〉  
金山センター 他7箇所
  - 〈本浦地区〉  
枕崎中学校 他6箇所