

UPZ内から避難先施設までの主な経路（いちき串木野市②）

➤ 地区毎にあらかじめ避難経路を設定。自然災害等により避難経路が使用できない場合は、他のルートを活用し避難を実施。

避難元地区

- ①羽島地区
- ②荒川地区
- ③野平地区
- ④冠岳地区
- ⑤湊町地区
- ⑥川上地区
- ⑦川南地区
- ⑧川北地区
- ⑨上名地区
- ⑩本浦地区
(湊地区)

【主な避難経路②(南九州市、枕崎市)】

南九州自動車道(串木野IC→鹿児島IC)→指宿スカイライン(鹿児島IC～川辺IC)→(国道225号(枕崎市方面)または→国道225号→県道19号(南九州市方面))

避難先:南九州市

- <①羽島地区>
川辺保健センター 他2箇所
- <②荒川地区>
勝目校区公民館
- <③野平地区>
知覧校区公民館 他2箇所
- <④冠岳地区>
勝目小学校
- <⑤湊町地区>
青戸中学校 他5箇所
- <⑥川上地区>
川辺小学校 他2箇所
- <⑦川南地区>
穎娃中学校 他3箇所
- <⑧川北地区>
中福良小学校 他6箇所

避難先:枕崎市

- <⑨上名地区>
金山センター 他7箇所
- <⑩本浦地区>
枕崎中学校 他6箇所

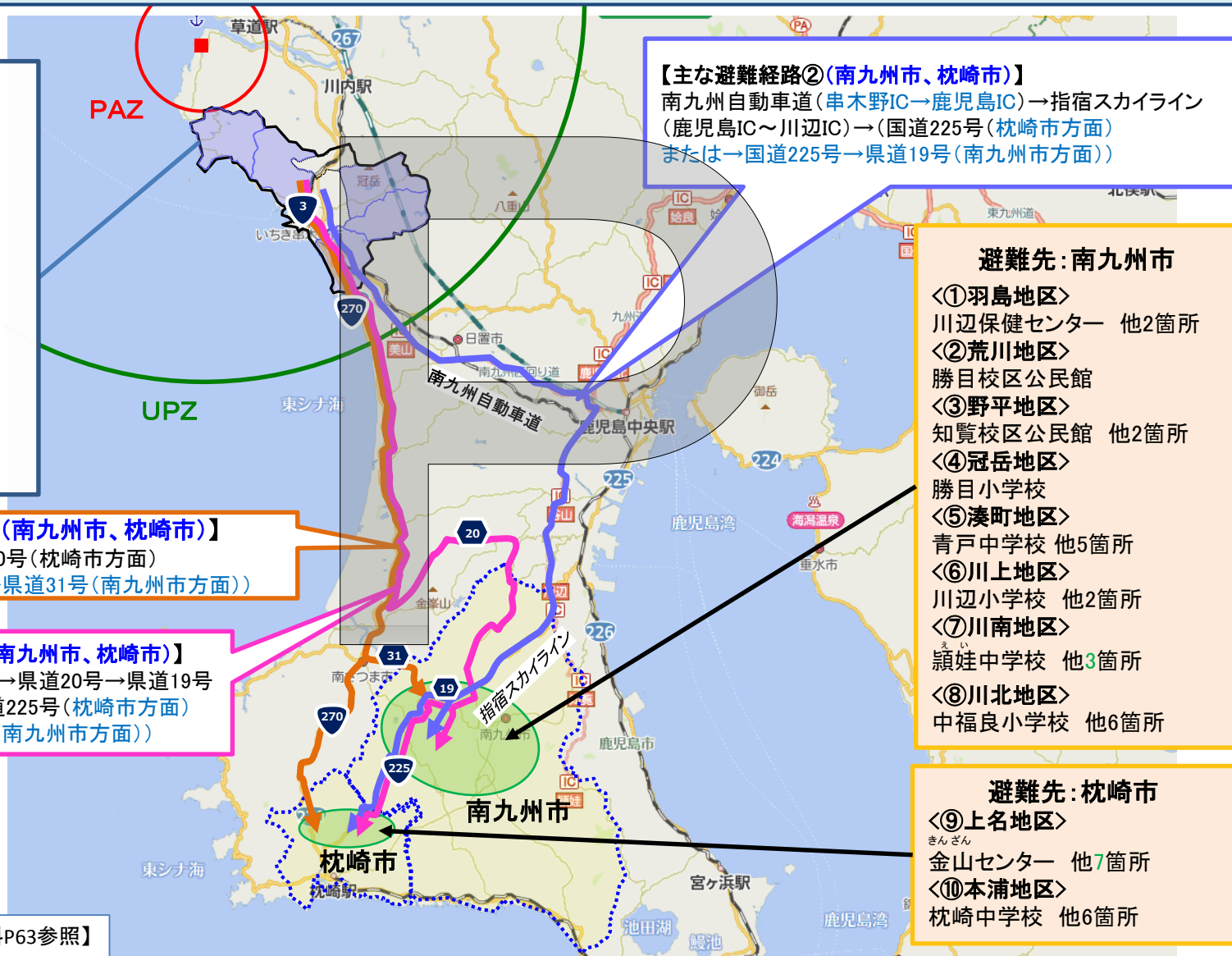
【主な避難経路①(南九州市、枕崎市)】

国道3号→(国道270号(枕崎市方面)または国道270号→県道31号(南九州市方面))

【主な避難経路③(南九州市、枕崎市)】

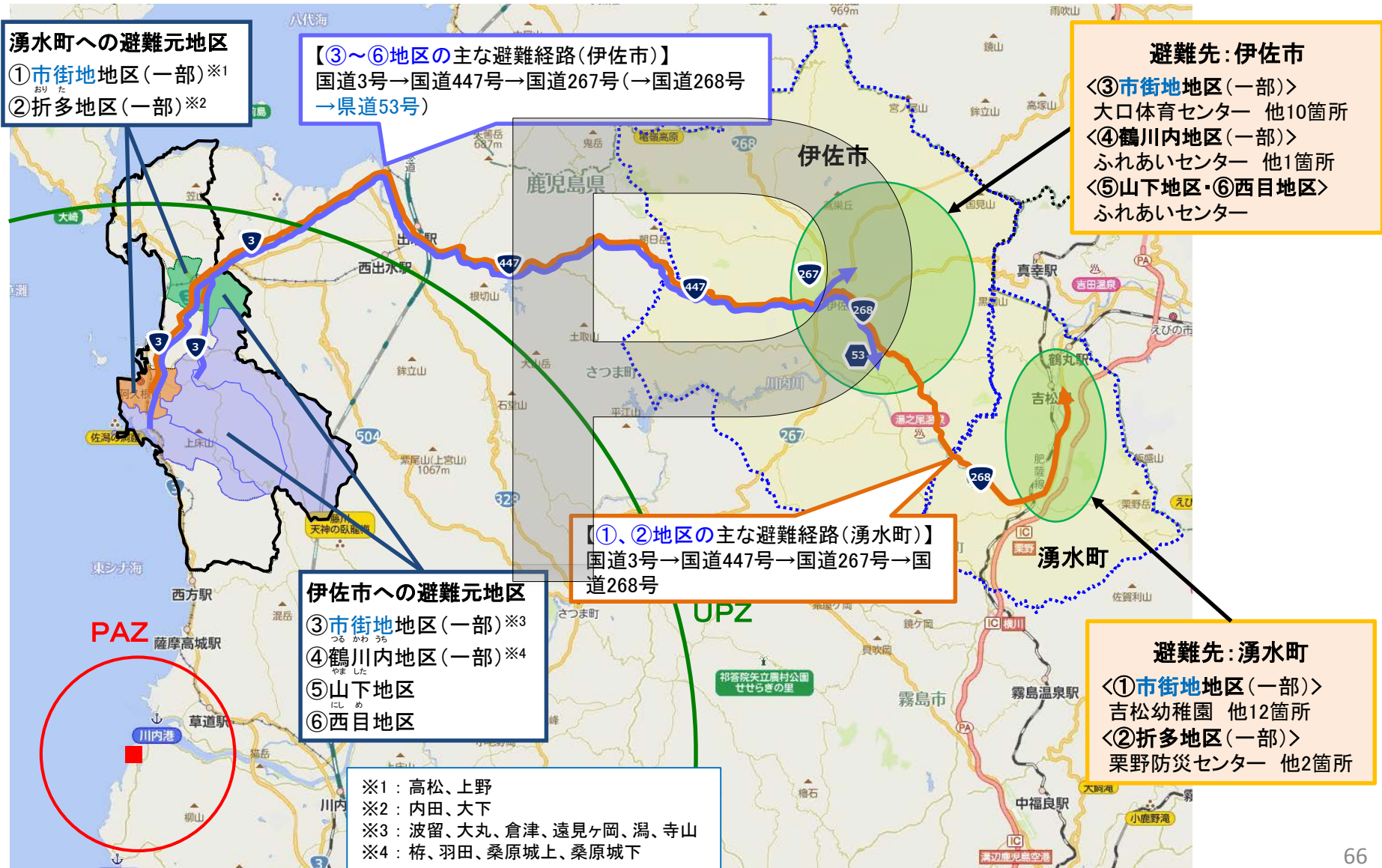
国道3号→国道270→県道20号→県道19号(南薩縦貫)→(国道225号(枕崎市方面)または→県道27号(南九州市方面))

()記載の地区は【資料P63参照】



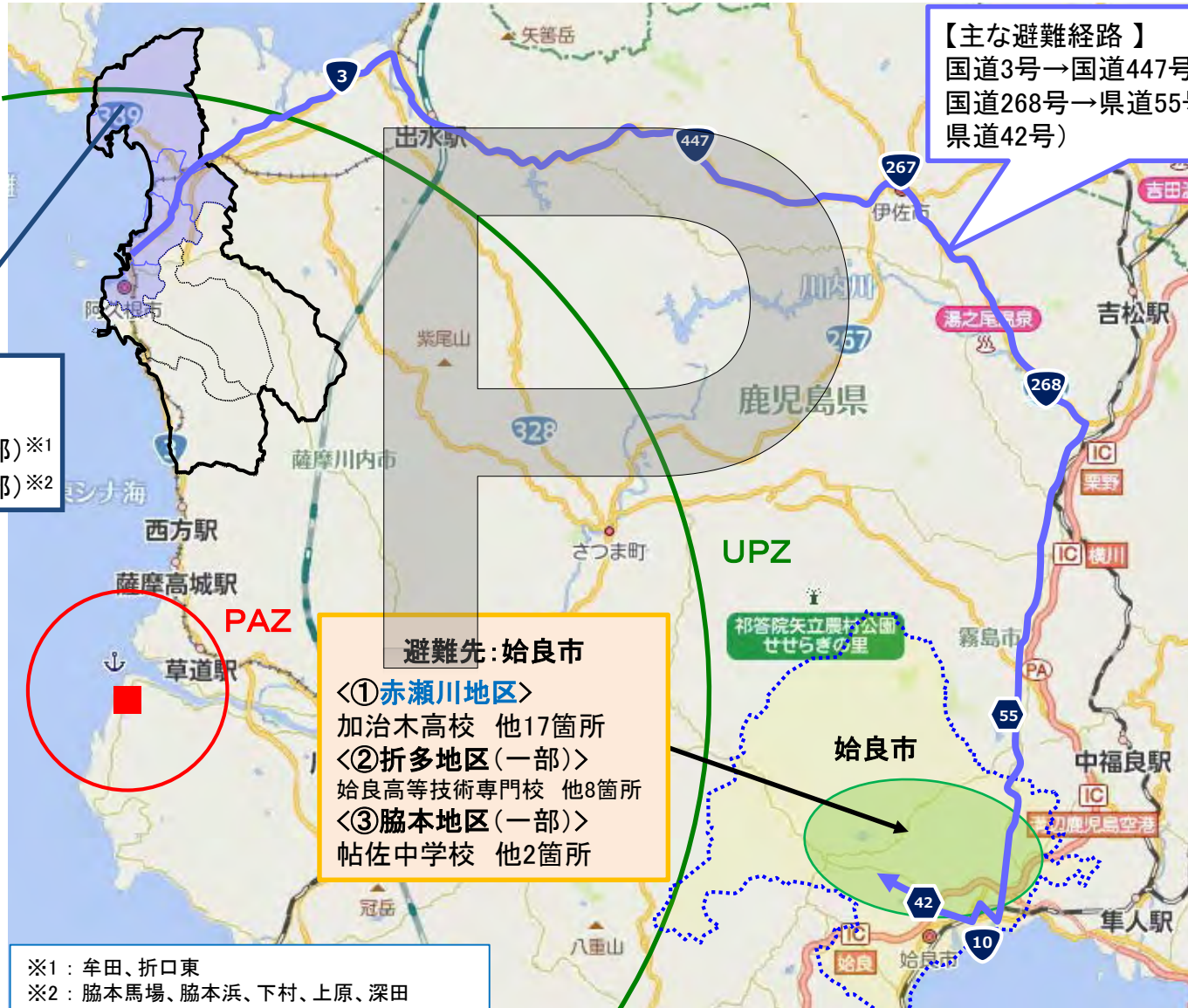
UPZ内から避難先施設までの主な経路（阿久根市②）

➤ 地区毎にあらかじめ避難経路を設定。自然災害等により避難経路が使用できない場合は、他のルートを活用し避難を実施。



UPZ内から避難先施設までの主な経路（阿久根市③）

➤ 地区毎にあらかじめ避難経路を設定。自然災害等により避難経路が使用できない場合は、他のルートを活用し避難を実施。



【主な避難経路】
 国道3号→国道447号→国道267号→
 国道268号→県道55号(→国道10号→
 県道42号)

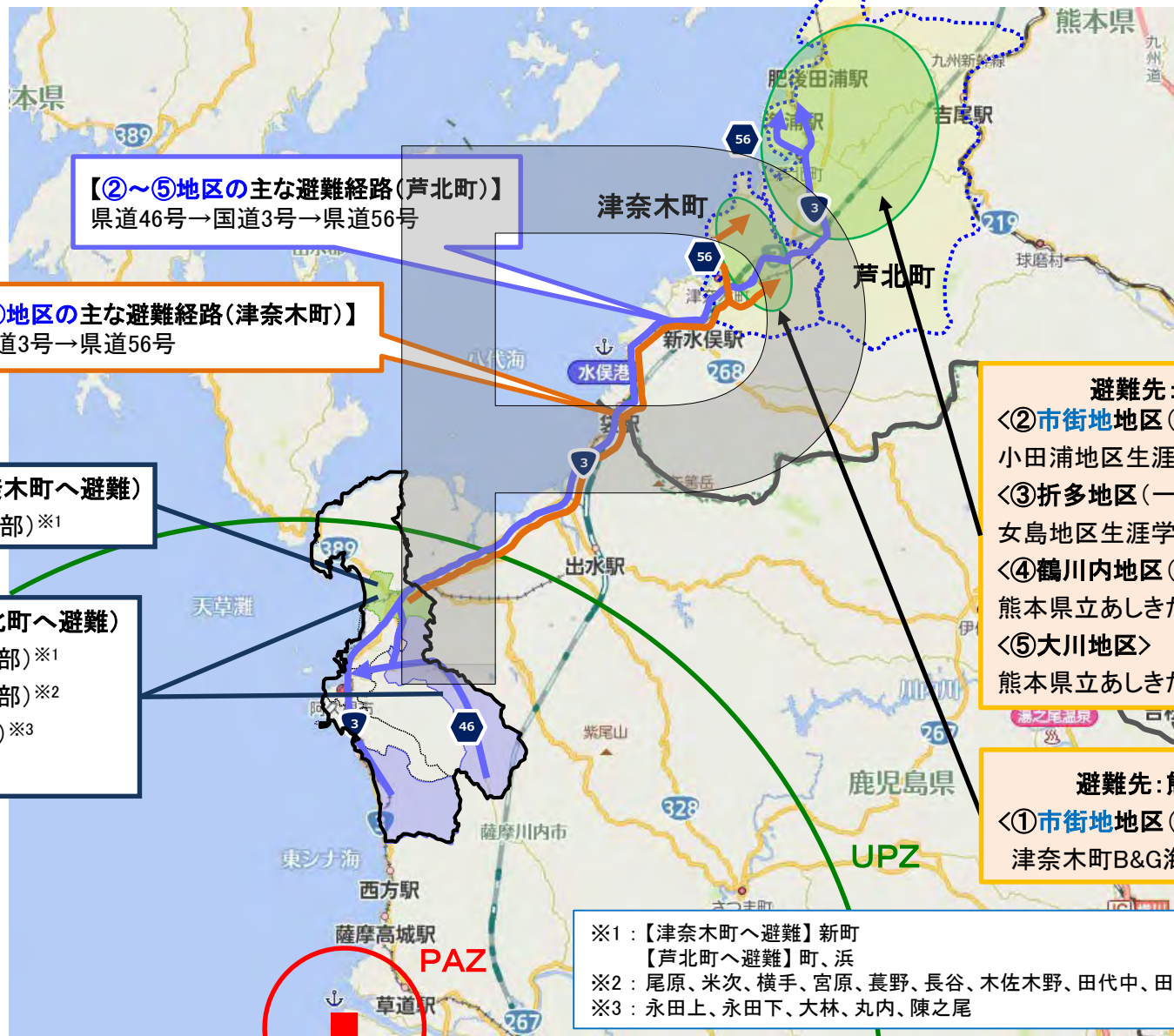
避難元地区
 ①赤瀬川地区
 ②折多地区(一部)※1
 ③脇本地区(一部)※2

避難先: 始良市
 <①赤瀬川地区>
 加治木高校 他17箇所
 <②折多地区(一部)>
 始良高等技術専門学校 他8箇所
 <③脇本地区(一部)>
 帖佐中学校 他2箇所

※1: 牟田、折口東
 ※2: 脇本馬場、脇本浜、下村、上原、深田

UPZ内から避難先施設までの主な経路（阿久根市④）

▶ 地区毎にあらかじめ避難経路を設定。自然災害等により避難経路が使用できない場合は、他のルートを活用し避難を実施。



【②～⑤地区の主な避難経路(芦北町)】
県道46号→国道3号→県道56号

【①地区の主な避難経路(津奈木町)】
国道3号→県道56号

避難元地区(津奈木町へ避難)

①市街地地区(一部)※1

避難元地区(芦北町へ避難)

②市街地地区(一部)※1

③鶴川内地区(一部)※2

④折多地区(一部)※3

⑤大川地区

避難先: 熊本県芦北町

<②市街地地区(一部)>

小田浦地区生涯学習センター 他1箇所

<③折多地区(一部)>

女島地区生涯学習センター 他1箇所

<④鶴川内地区(一部)>

熊本県立あしきた青少年の家 他1箇所

<⑤大川地区>

熊本県立あしきた青少年の家

避難先: 熊本県津奈木町

<①市街地地区(一部)>

津奈木町B&G海洋センター 他2箇所

※1: 【津奈木町へ避難】新町
【芦北町へ避難】町、浜

※2: 尾原、米次、横手、宮原、菘野、長谷、木佐木野、田代中、田代下

※3: 永田上、永田下、大林、丸内、陳之尾