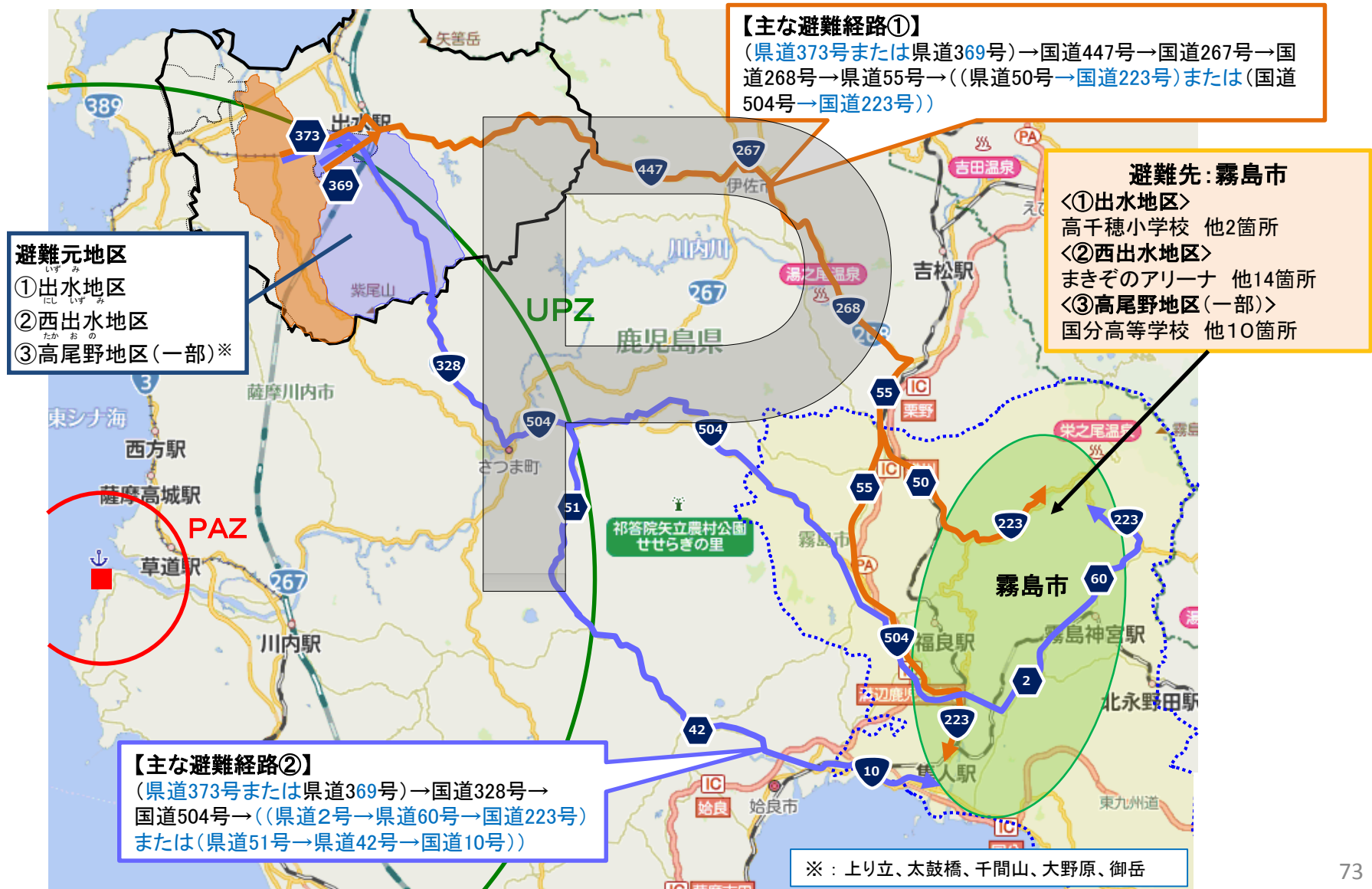


# UPZ内から避難先施設までの主な経路（出水市④）

➤ 地区毎にあらかじめ避難経路を設定。自然災害等によりその避難経路が使用できない場合は、他のルートを活用し避難を実施。



# UPZ内から避難先施設までの主な経路（日置市①）

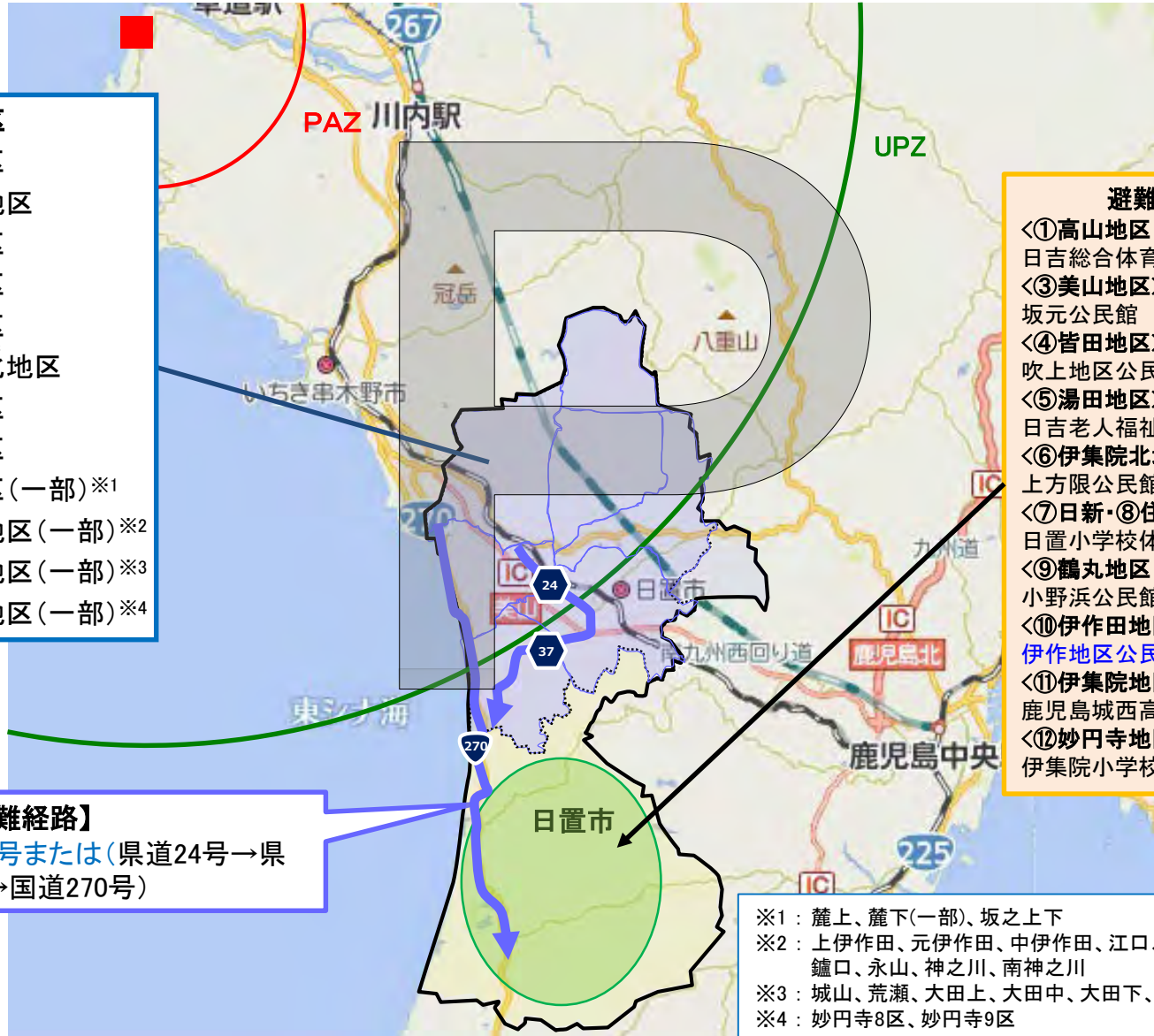
➤ 地区毎にあらかじめ避難経路を設定。自然災害等によりその避難経路が使用できない場合は、他のルートを活用し避難を実施。

## 避難元地区

- ①高山地区
- ②上市来地区
- ③美山地区
- ④皆田地区
- ⑤湯田地区
- ⑥伊集院北地区
- ⑦日新地区
- ⑧住吉地区
- ⑨鶴丸地区(一部)※1
- ⑩伊作田地区(一部)※2
- ⑪伊集院地区(一部)※3
- ⑫妙円寺地区(一部)※4

## 【主な避難経路】

国道270号または(県道24号→県道37号→国道270号)



## 避難先：日置市内

- <①高山地区・②上市来地区>  
日吉総合体育館 他13箇所
- <③美山地区>  
坂元公民館 他14箇所
- <④皆田地区>  
吹上地区公民館 他2箇所
- <⑤湯田地区>  
日吉老人福祉センター 他20箇所
- <⑥伊集院北地区>  
上方限公民館 他17箇所
- <⑦日新・⑧住吉地区>  
日置小学校体育館 他15箇所
- <⑨鶴丸地区(一部)>  
小野浜公民館 他8箇所
- <⑩伊作田地区(一部)>  
伊作地区公民館 他12箇所
- <⑪伊集院地区(一部)>  
鹿児島城西高校(体育館)(15箇所)
- <⑫妙円寺地区(一部)>  
伊集院小学校体育館 他2箇所

※1：麓上、麓下(一部)、坂之上下  
 ※2：上伊作田、元伊作田、中伊作田、江口、平迫比良、赤崎、  
 鐘口、永山、神之川、南神之川  
 ※3：城山、荒瀬、大田上、大田中、大田下、久木野々、寺脇  
 ※4：妙円寺8区、妙円寺9区

# UPZ内から避難先施設までの主な経路（日置市②）

➤ 地区毎にあらかじめ避難経路を設定。自然災害等によりその避難経路が使用できない場合は、他のルートを活用し避難を実施。

- 避難元地区**
- ①鶴丸地区（一部）※1
  - ②伊作田地区（一部）※2
  - ③伊集院地区（一部）※3
  - ④妙円寺地区（一部）※4
  - （美山地区）
  - （皆田地区）
  - （湯田地区）

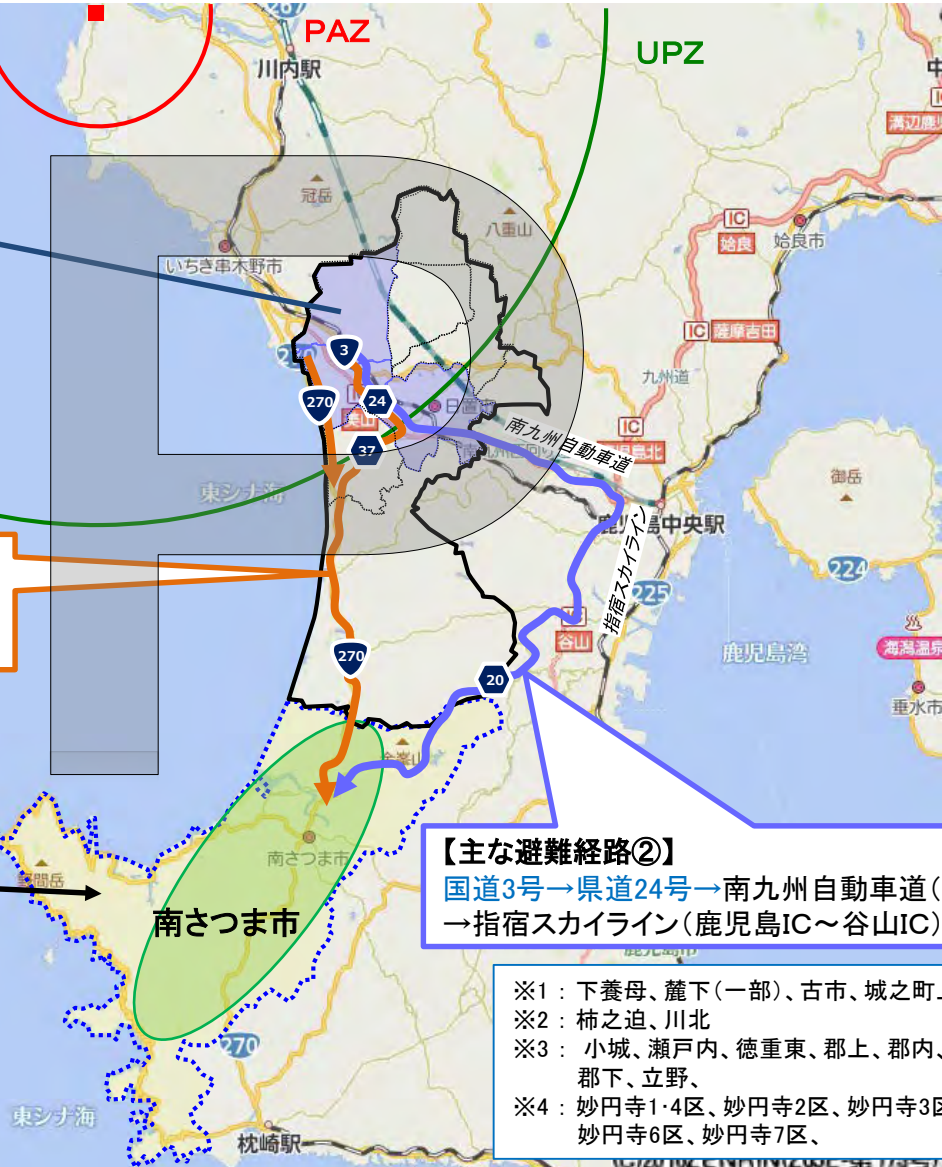
**【主な避難経路①】**  
 （国道270号または（国道3号→県道24号→県道37号））→国道270号

- 避難先：南さつま市**
- <④鶴丸地区（一部）>  
大阪地区体育館 他8箇所
  - <⑤伊作田地区（一部）>  
旧大阪小学校
  - <⑥伊集院地区（一部）>  
大笠中学校体育館 他15箇所
  - <⑦妙円寺地区（一部）>  
金峰中学校体育館 他11箇所

**【主な避難経路②】**  
 国道3号→県道24号→南九州自動車道（美山IC～鹿児島IC）→指宿スカイライン（鹿児島IC～谷山IC）→県道20号

※1：下養母、麓下（一部）、古市、城之町上、城之町、杉之迫  
 ※2：柿之迫、川北  
 ※3：小城、瀬戸内、徳重東、郡上、郡内、宮脇、中福良、平古、郡下、立野、  
 ※4：妙円寺1・4区、妙円寺2区、妙円寺3区、妙円寺5区、妙円寺6区、妙円寺7区、

（ ）記載の地区は【資料P74参照】





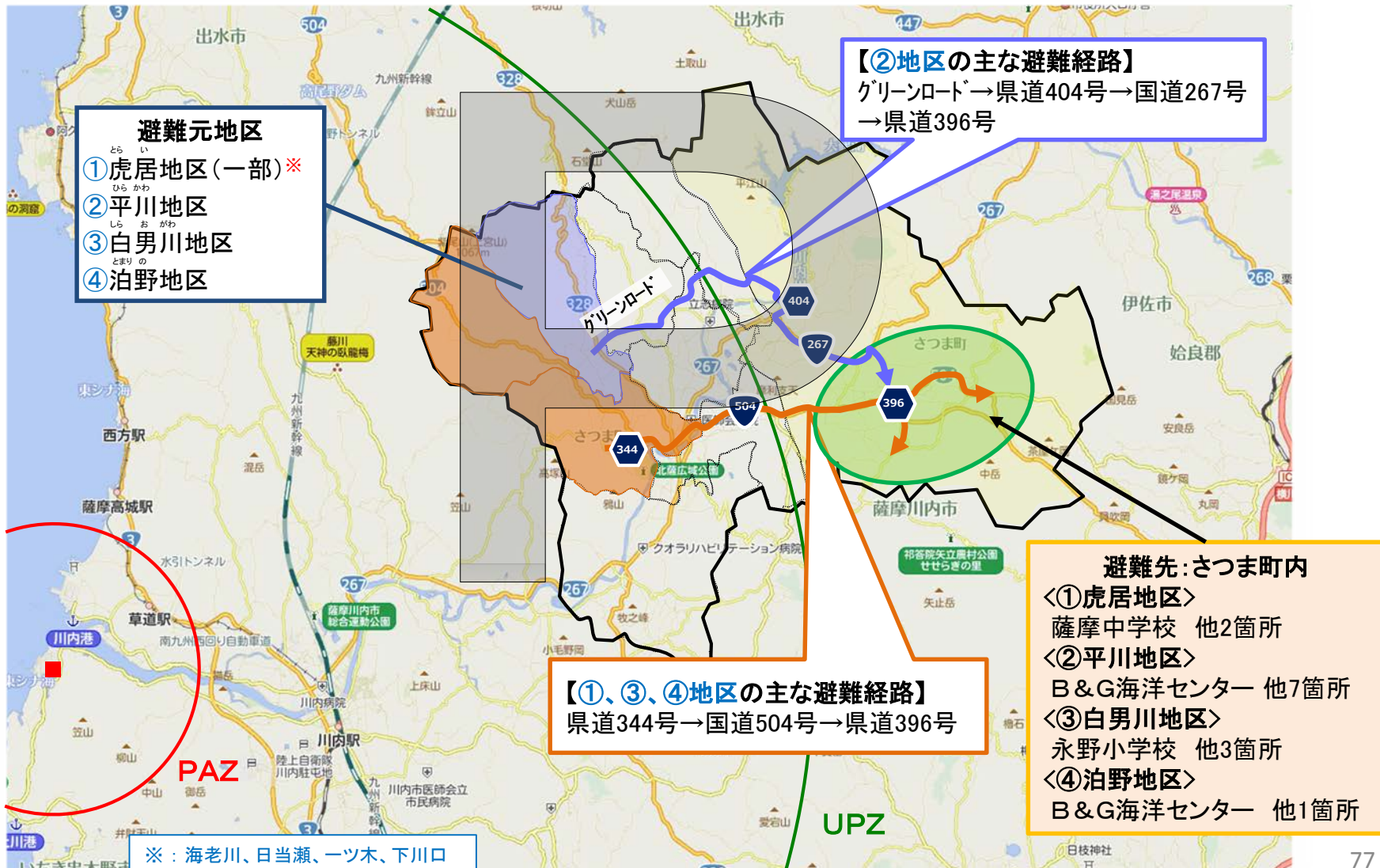
# UPZ内から避難先施設までの主な経路（始良市）

- 地区毎にあらかじめ避難経路を設定。自然災害等によりその避難経路が使用できない場合は、他のルートを活用し避難を実施。



# UPZ内から避難先施設までの主な経路（さつま町①）

- 地区毎にあらかじめ避難経路を設定。自然災害等によりその避難経路が使用できない場合は、他のルートを活用し避難を実施。





# UPZ内から避難先施設までの主な経路（さつま町②）

➤ 地区毎にあらかじめ避難経路を設定。自然災害等によりその避難経路が使用できない場合は、他のルートを活用し避難を実施。

## 避難元地区

- ① 時吉地区
- ② 柗野地区
- ③ 湯田地区
- ④ 佐志地区
- ⑤ 神子地区
- ⑥ 柏原地区
- ⑦ 紫尾地区  
(宮之城屋地地区)

## 【①、②、⑤、⑦地区の主な避難経路】

(県道397号→)国道267号→県道396号→国道504号→((県道50号→国道223号→県道60号)または(県道2号→県道60号))

## 【③、④、⑥地区の主な避難経路】

国道267号→県道396号→国道504号→  
(国道223号または県道55号→)国道10号

## 避難先：霧島市

- <①時吉地区>  
永水小学校 他2箇所
- <②柗野地区>  
霧島緑の村
- <③湯田地区>  
牧之原小学校 他7箇所
- <④佐志地区>  
福地地区体育館 他6箇所
- <⑤神子地区>  
霧島保健福祉センター
- <⑥柏原地区>  
大廻地区体育館 他17箇所
- <⑦紫尾地区>  
霧島小学校 他3箇所

( )記載の地区は【資料P79参照】