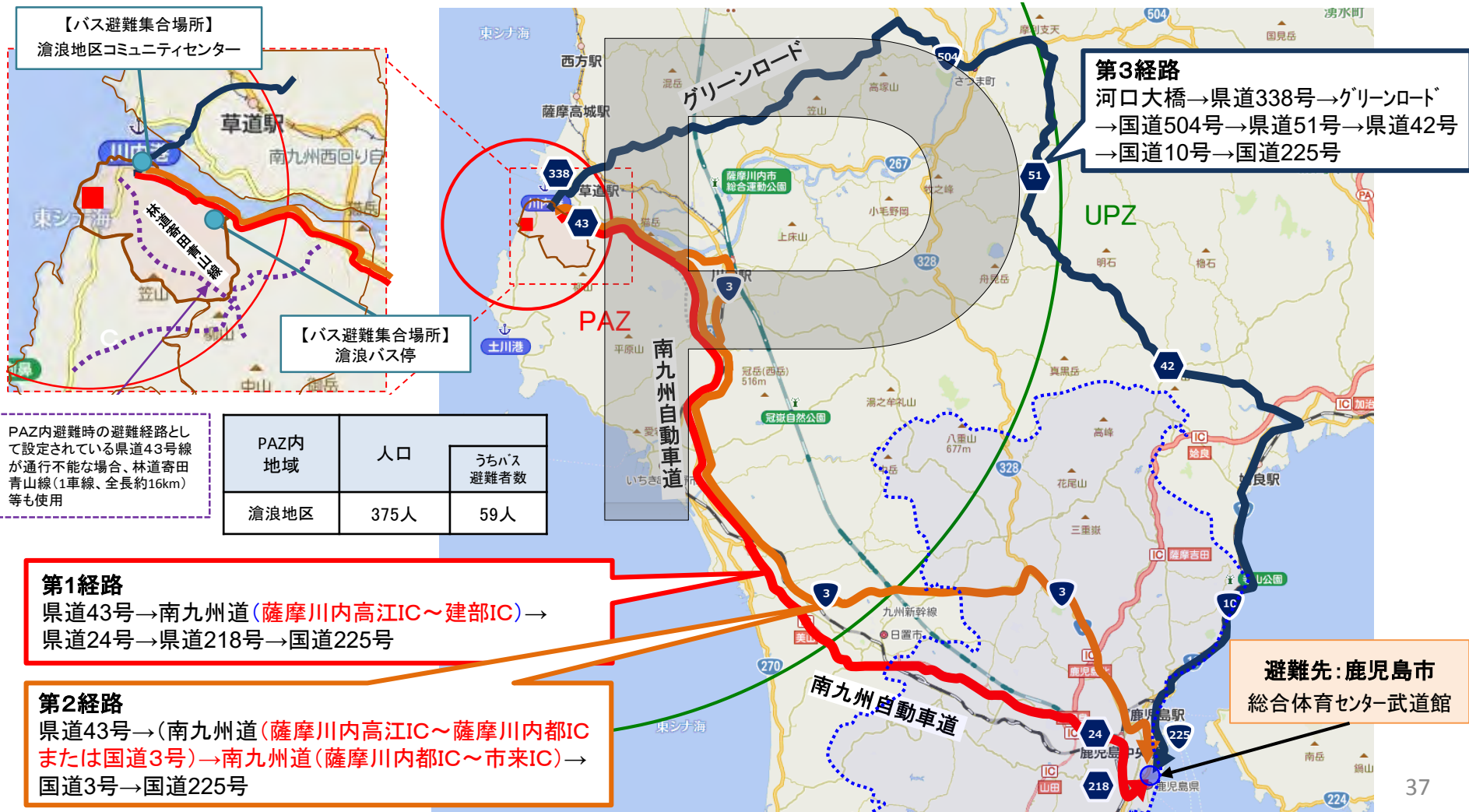


- 地区毎にあらかじめ避難経路を設定。自然災害等により避難経路が使用できない場合は、他のルートを活用し避難を実施。
- 自家用車で避難できない住民は、徒歩等でバス避難集合場所に集まり、鹿児島県等が配車した車両で避難先まで避難を実施。



寄田地区から避難先施設までの経路

- 地区毎にあらかじめ避難経路を設定。自然災害等により避難経路が使用できない場合は、他のルートを活用し避難を実施。
- 自家用車で避難できない住民は、徒歩等で**バス避難**集合場所に集まり、鹿児島県等が配車した車両で避難先まで避難を実施。



- ▶ 地区毎にあらかじめ避難経路を設定。自然災害等により避難経路が使用できない場合は、他のルートを活用し避難を実施。
- ▶ 自家用車で避難できない住民は、徒歩等でバス避難集合場所に集まり、鹿児島県等が配車した車両で避難先まで避難を実施。

第1経路

県道44号→国道3号→南九州道(薩摩川内高江IC～建部IC)→県道24号→国道225号→県道216号→県道214号→国道58号

第2経路

(県道338号または県道44号)→国道3号→((南九州道(薩摩川内都IC～市来IC)または(県道42号→国道328号))→国道3号→国道10号

第3経路

((県道44号→県道338号)または国道3号)→((グリーンロード→国道328号)または(国道3号→国道267号))→国道504号→県道56号→県道55号→国道10号

PAZ内 地域	人口	うちバス避難者数
		水引地区

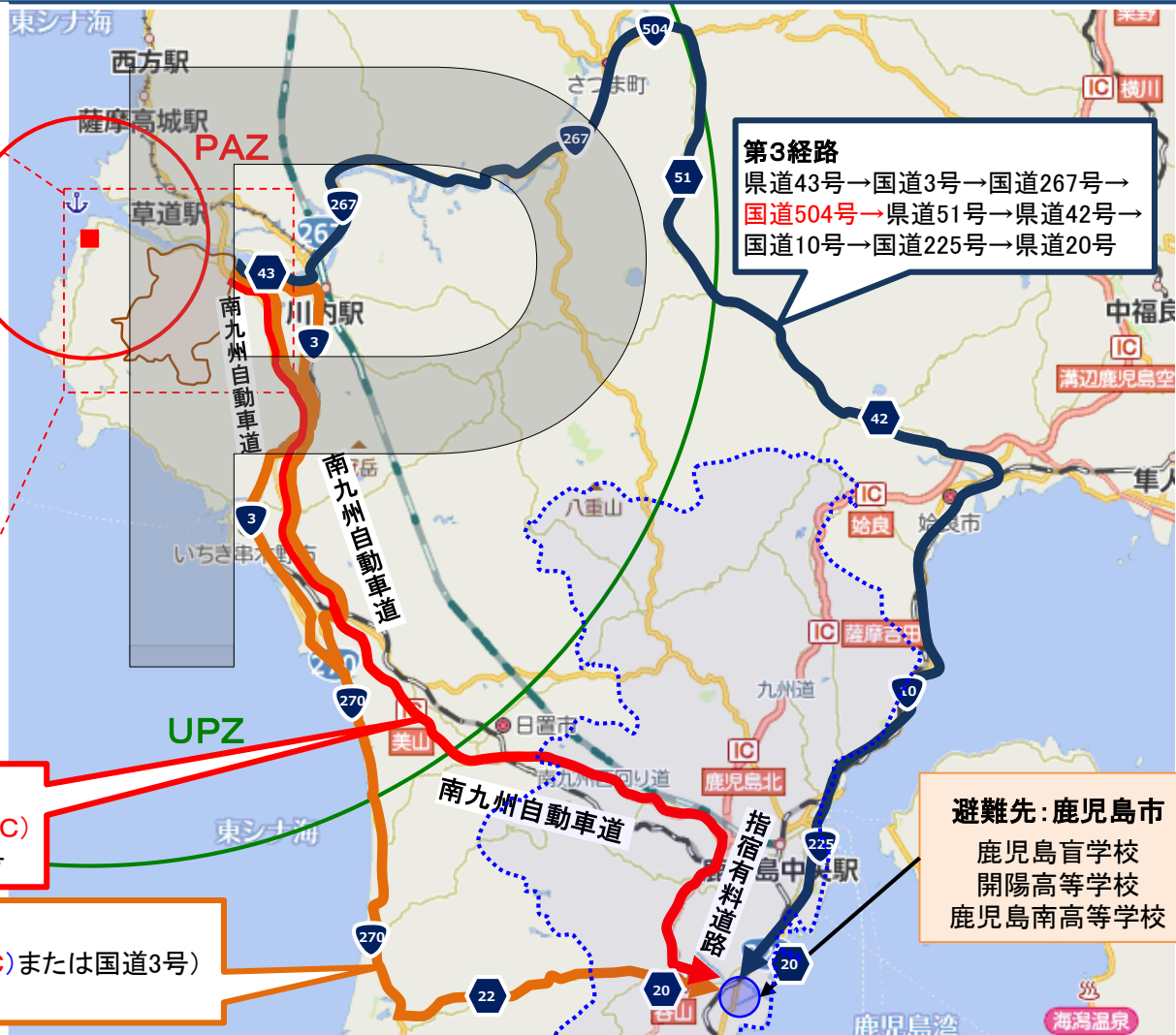
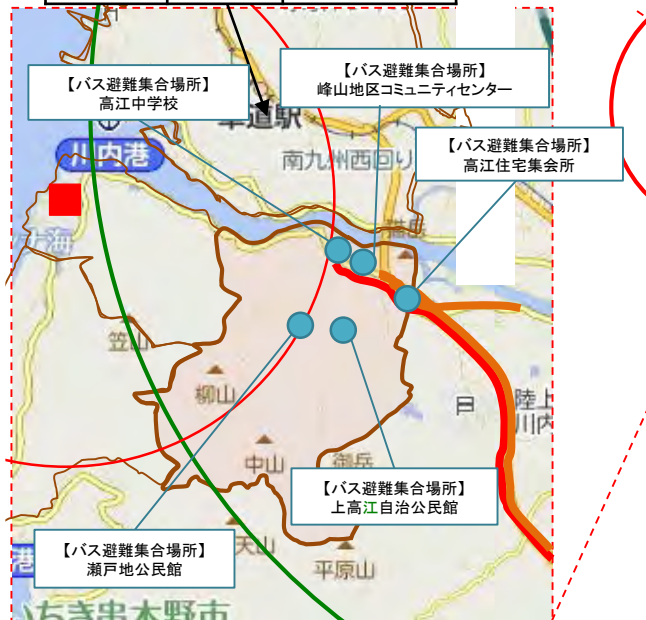


避難先: 鹿児島市
鹿児島県文化センター
(宝山ホール)
かごしま県民交流センター
県立図書館本館

峰山地区から避難先施設までの経路

- 地区毎にあらかじめ避難経路を設定。自然災害等により避難経路が使用できない場合は、他のルートを活用し避難を実施。
- 自家用車で避難できない住民は、徒歩等で**バス避難**集合場所に集まり、鹿児島県等が配車した車両で避難先まで避難を実施。

PAZ内 地域	人口	うちバス避難者数
		峰山地区



第3経路
 県道43号→国道3号→国道267号→
国道504号→県道51号→県道42号→
 国道10号→国道225号→県道20号

第1経路
 県道43号→南九州道(薩摩川内高江IC～鹿児島IC)
 →指宿有料道路(鹿児島IC～谷山IC)→県道20号

第2経路
 県道43号→(南九州道(薩摩川内高江IC～市来IC)または国道3号)
 →国道270号→県道22号→県道20号

避難先:鹿児島市
 鹿児島盲学校
 開陽高等学校
 鹿児島南高等学校