


避難を円滑に行うための対応策②

- 島根県では、島根県警交通管制センターに「原子力災害時の避難・誘導システム」を導入。避難経路上の信号を一斉に「青色灯火」とすることで、避難する車両は優先的な通行が可能。同システムの実効性を高めるため、信号制御機の高度化更新、交通流監視カメラ、自家発電機付信号機を順次整備。また、ウェブサイト「島根県避難ルートマップ」を作成。地区ごとの一時集結所、避難経路、避難退域時検査場所のほか、避難指示や道路の渋滞情報などを提供。
- 鳥取県では、スマートフォン対応の「鳥取県原子力防災アプリ」を作成。地区ごとのモニタリング情報、避難指示、一時集結所、避難経路、避難退域時検査場所のほか、道路の渋滞情報などを提供。

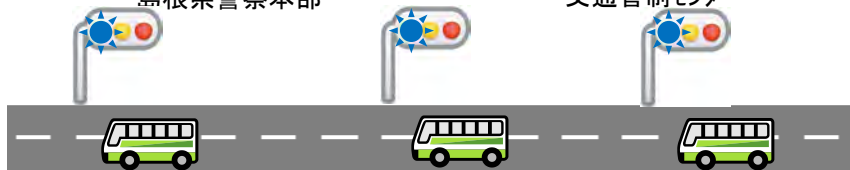
島根県



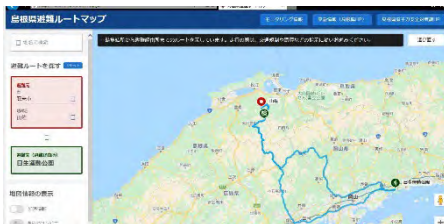
島根県警察本部



交通管制センター



島根県警察本部の交通管制センターに「原子力災害時の避難・誘導システム」を整備。システム上で選択した信号機を意図的に長い時間「青色灯火」にすることにより、避難車両の優先通行が可能



島根県避難ルートマップ

鳥取県

ダウンロード無料
鳥取県原子力防災アプリ

平常時

- ハンズブック
- 住所情報
- マップ
- 防災検定

鳥取県公式アプリ誕生!

緊急時

- ハンズブック
- 住所情報
- マップ
- 防災検定

▶ 原子力防災や住民避難に関する各種情報を速やかに提供するアプリが誕生!

▶ モニタリング情報や避難指示が直ぐに確認できます!

▶ 防災情報(気象情報、あんしんトリビュメール、県からのお知らせ)や渋滞情報も確認できます!

緊急時には、画面が自動で切り替わり、緊急事態の発生をお知らせ

App Store または Google Play でダウンロードできます。

App Store | Google Play

POINT 1

モニタリング情報が確認できる

POINT 2

避難経路が検索できる!

POINT 3

ハンズブックが確認できる!

POINT 4

防災検定で力試し!!

POINT 5

避難指示も確認できる!

自然災害等により避難先が被災した場合の避難先の多重確保

- 自然災害等により、あらかじめ定めた避難先自治体で避難者の受け入れができなくなった場合は、中国地方の災害等発生時の広域支援に関する協定等を締結している県との間で、島根県、鳥取県又は国が調整の上、避難先を決定する。
- 中国地方で避難先が充足しない場合は、不足分について中国地方以外の災害等発生時の広域支援に関する協定等を締結している府県との間で、島根県、鳥取県又は国が調整の上、避難先を決定する。
- なお、鳥取県は、災害の状況に応じて島根県から要請があった場合に、島根県の避難者を受け入れる予備的避難先地域を鳥取県内に確保している。

⑦中国5県災害等発生時の広域支援に関する協定（平成24年3月1日）

【締結】鳥取県、島根県、岡山県、広島県、山口県
【支援内容】避難者を受け入れるための施設の提供 ほか

①中国・四国地方の災害等発生時の広域支援に関する協定（平成24年3月1日）

【締結】鳥取県、島根県、岡山県、広島県、山口県、徳島県、香川県、愛媛県、高知県
【支援内容】避難者を受け入れるための施設の提供 ほか

⑦関西広域連合と中国地方知事会との災害時の相互応援に関する協定（平成29年6月5日）

【締結】関西広域連合（滋賀県、京都府、大阪府、兵庫県、奈良県、和歌山県、鳥取県、徳島県、京都市、大阪市、堺市、神戸市）、中国地方知事会（鳥取県、島根県、岡山県、広島県、山口県）
【支援内容】住民の避難、被災者等の救援・救護及び災害応急・復旧対策に係る人的・物的支援、施設若しくは業務の提供又はそれらの斡旋 ほか

