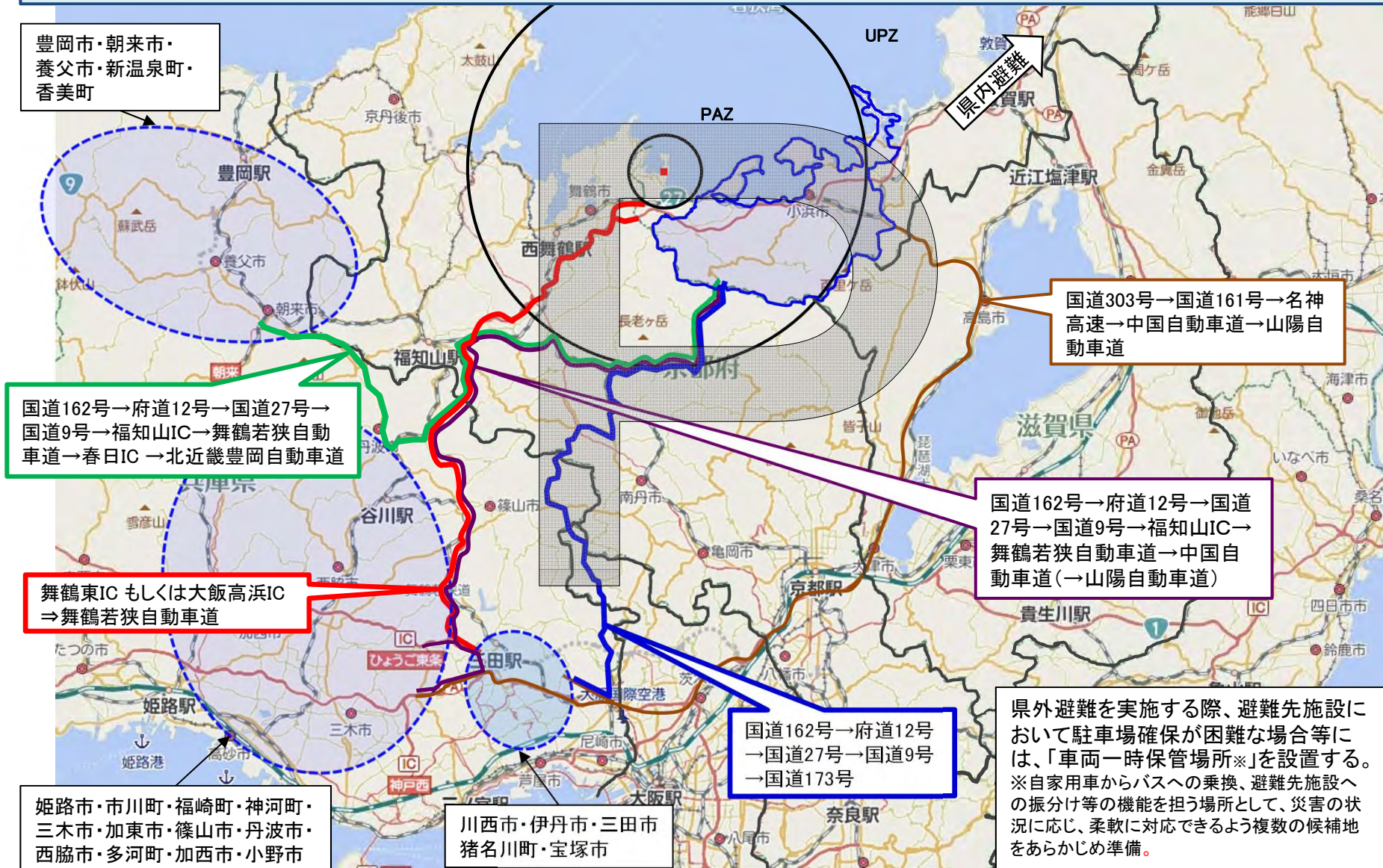


# UPZから県外避難先施設までの広域避難経路

- 福井県は、県内避難が基本であり、県外避難先への経路設定は、災害状況等に応じ柔軟に対応。
- 県外避難先への経路について、想定される経路を記載。





# 複合災害等により孤立した場合の対応（福井県）

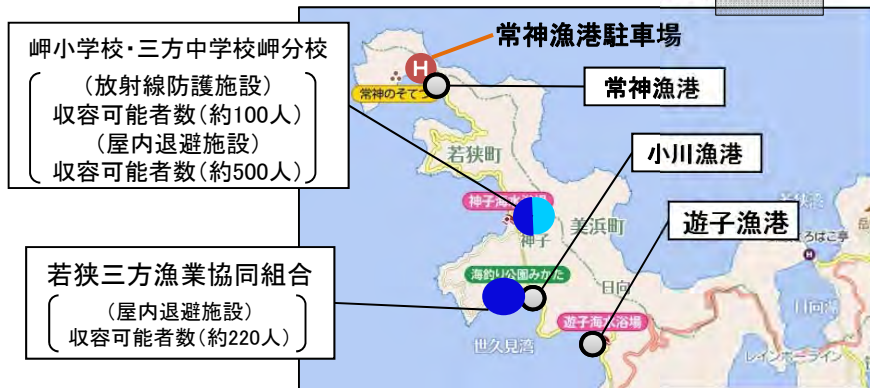
- UPZ内では、全面緊急事態となった場合、屋内退避を行う。その後、一時移転等の指示が出た場合には、避難を実施。
- UPZ内の半島部については、複合災害の発生等により住民が孤立した場合に備え、臨時ヘリポートを整備。また、海路や空路での避難体制が整うまで放射線防護対策施設を含む屋内退避施設にて屋内退避を実施し、避難体制が十分に整った段階で一時移転等を実施。
- UPZ内の中山間地域についても、集落へのアクセス道が寸断され、住民が孤立化した場合に備え、臨時ヘリポートを整備するなど対策を実施。
- また、道路等の管理者は、孤立した地区の避難路を優先して、迅速かつ的確な道路啓開、仮設等の応急復旧を行い、早期の道路交通の確保に努める。

## <UPZ内半島部における臨時ヘリポート等整備場所>

半島部	該当地区名	整備場所
うちうら 内浦半島	うちうら 高浜町内浦地区	旧音海小中学校グラウンド 内浦小中学校グラウンド 日引漁港
つねがみ 常神半島	にしうら 若狭町西浦地区	常神漁港駐車場
つるが 敦賀半島	ひがし 美浜町東地区	関西電力(株)道沿用地駐車場

- <凡例>
- :放射線防護施設(収容可能者数)
  - :放射線防護施設以外の屋内退避施設(収容可能者数)
  - H:ヘリポート適地
  - :港湾

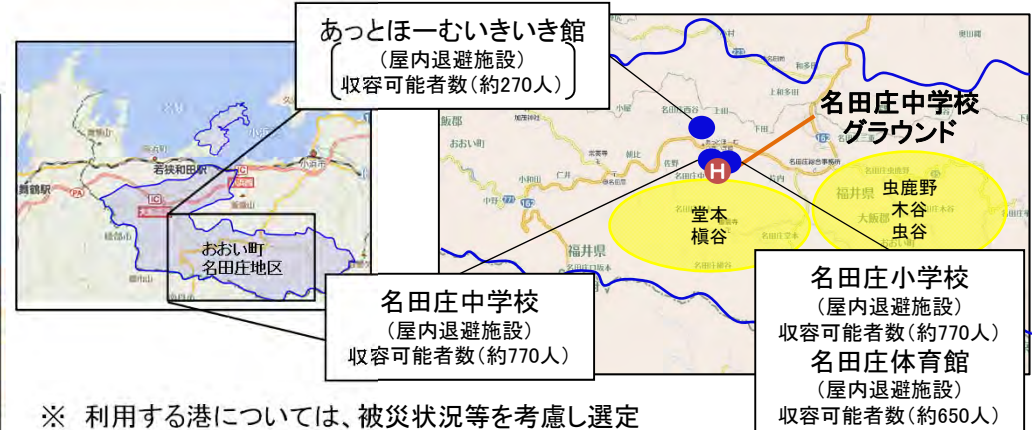
### 半島部(例) 常神半島(若狭町)



## <UPZ内中山間地域における臨時ヘリポート整備箇所>

中山間地域	該当集落名	整備場所
おおい町名田庄地区	横谷、虫鹿野、虫谷、木谷、堂本	名田庄中学校グラウンド
小浜市口名田地区	西相生、奥田縄、須縄	口名田小学校グラウンド
// 遠敷地区	上根来、下根来	遠敷小学校グラウンド
若狭町熊川地区	河内	熊川小学校グラウンド
美浜町新庄地区	新庄	旧新庄小学校グラウンド

### 中山間地域(例) おおい町名田庄地区



- ※ 利用する港については、被災状況等を考慮し選定
- ※ 不測の事態により確保した輸送能力で対応できない場合、実動組織(警察、消防、海保庁、自衛隊)に支援を要請