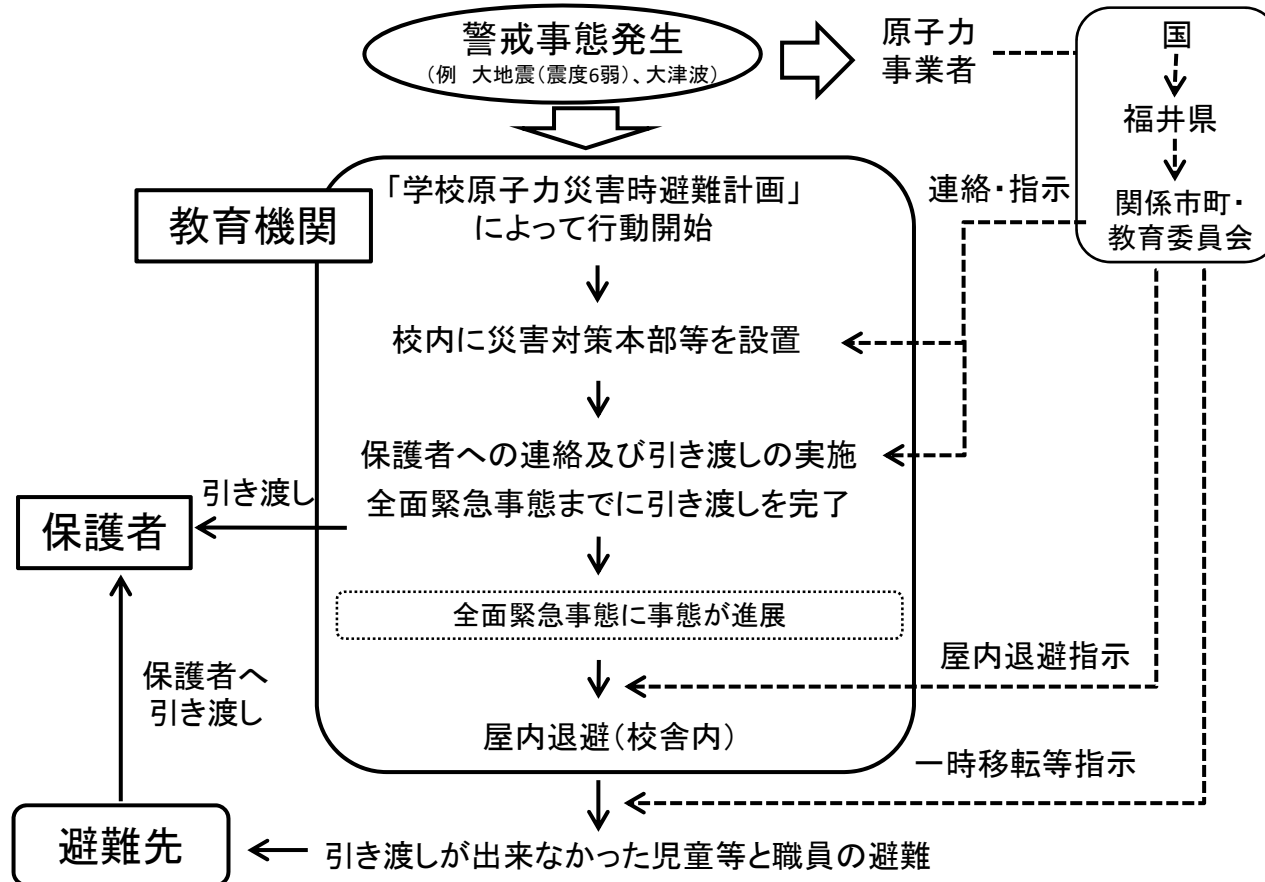


福井県におけるUPZ内の学校・保育所等の防護措置

- 福井県では、警戒事態発生時に、UPZ内に位置する保育所・幼稚園、小学校及び中学校等毎に校長等を本部長とする学校災害対策本部等を設置する。
- 全ての学校・保育所において学校原子力災害時避難計画を策定済みであり、学校災害対策本部等は関係市町原子力災害対策本部等の指示により警戒事態において、学校等の対応及び保護者の迎え等について保護者あてに連絡(メール配信等)し、児童等の帰宅又は保護者への引き渡しを実施。全面緊急事態までに保護者への引き渡しを完了する。
- 引き渡しができなかった児童等は、屋内退避(校舎内)を実施する。その後、事態が悪化し、関係市町原子力災害対策本部等から一時移転等の指示が出された場合は、職員等とともに一時移転等を行い、避難先において保護者に引き渡す。



UPZ内の教育機関数

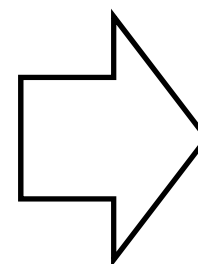
	教育機関数 (機関)	児童・生徒 数(人)
保育所・幼稚園等	24	1,572
小学校	16	2,291
中学校	5	1,195
高等学校	2	1,353
特別支援学校	1	75
大学・専門学校	3	342
合計	51	6,828

※ 平成31年4月1日時点

- 福井県では、UPZ内にある全ての医療機関、社会福祉施設(30施設1,533人)については、PAZ内と同様、施設ごとの避難計画を作成し、避難先を確保。
- 何らかの事情で、あらかじめ選定した避難先施設が使用できない場合には、福井県原子力災害対策本部が受入先を調整。

< UPZ内 >

施設区分		避難元施設	
		施設数	入所定員 (人)
医療機関(病院・有床診療所)		5	661
社会福祉施設	介護保険施設等	15	684
	障害福祉サービス事業所等	10	188
	小計	25	872
合計		30	1,533



施設ごとの避難計画を作成し、避難先を確保

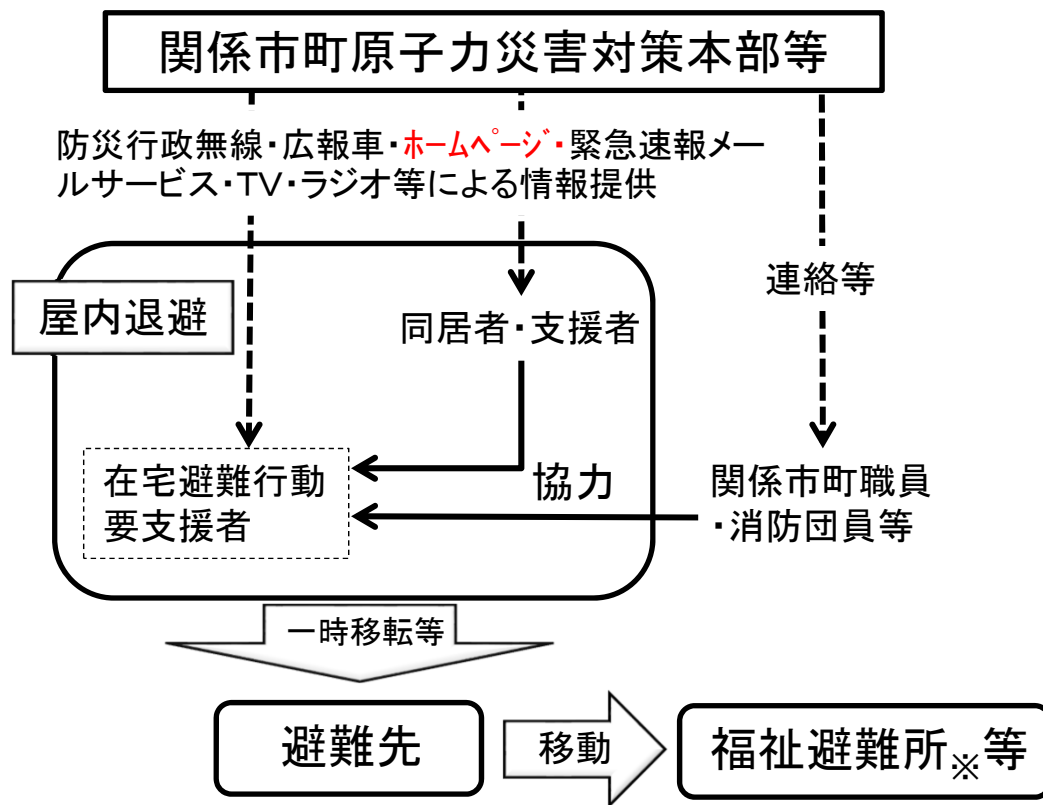
< UPZ外 >

避難先施設	
受入施設数	受入可能人数 (人)
8	661
50	684
10	188
60	872
68	1,533

※ 平成31年4月1日時点

福井県のUPZ内における在宅の避難行動要支援者の防護措置

- **関係市町は**、在宅の避難行動要支援者及び同居者並びに屋内退避や避難に協力してくれる支援者に対し、防災行政無線、広報車、ホームページ、緊急速報メールサービス、TV、ラジオ等を用いて情報提供を行い、在宅の避難行動要支援者の屋内退避・一時移転等を実施。
- 支援者の同行により、地域住民と一緒に避難できる在宅の避難行動要支援者は、一時移転等が必要となった際には、関係市町が準備した避難先に一時移転等を行う。なお、介護ベッド等が必要な在宅の避難行動要支援者は福井県原子力災害対策本部において関係機関と調整し避難先を確保。
- 支援者のいない者については、今後支援者を確保していく。また、支援者を確保できない場合においても、関係市町職員、自治会、消防職員・団員等の協力により屋内退避・一時移転等ができる体制を整備。
- **なお、避難行動要支援者のバス等による避難においては、身体的な負担を考慮し、避難中に休憩をとるなど健康に配慮した避難を行う。**



UPZ 内の在宅の避難行動要支援者数(暫定値)

	UPZ内 (人)
たかはまちょう 高浜町	150(150)
ちよう おおい町	695(416)
おばまし 小浜市	919(919)
わかさちよう 若狭町	37(37)
合計	1,801(1,522)

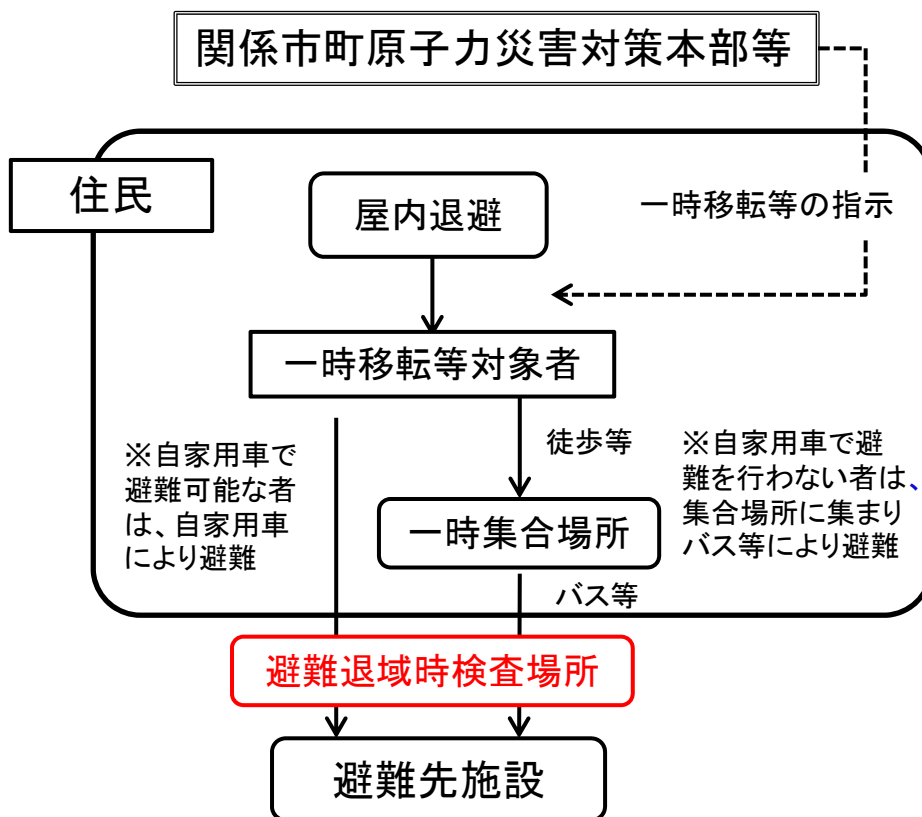
※ ()内は支援者有り

※ 平成31年4月現在

※県内福祉避難所数(避難対象4市町を除く):233施設

福井県におけるUPZ内の一般住民の防護措置

- 国の原子力災害対策本部は、緊急時モニタリングの結果に基づき、OIL1に該当すると特定された区域及びOIL2に該当すると特定された区域に対し一時移転等を指示。
- 国の原子力災害対策本部の指示に基づき、当該区域の関係市町原子力災害対策本部等より、防災行政無線、ホームページ、広報車、緊急速報メールサービス、TV、ラジオ等を用いて一時移転等の指示を伝達。
- 当該住民は避難計画で定めている避難先へ一時移転等を実施。
- 福井県では、OIL1の場合、自家用車による避難が可能な住民は自家用車により避難。それ以外の住民は、県が確保するバス等により避難。OIL2の場合、集団で避難することを基本に、自家用車又は県が確保するバス等により避難。



<UPZ内市町の避難先>

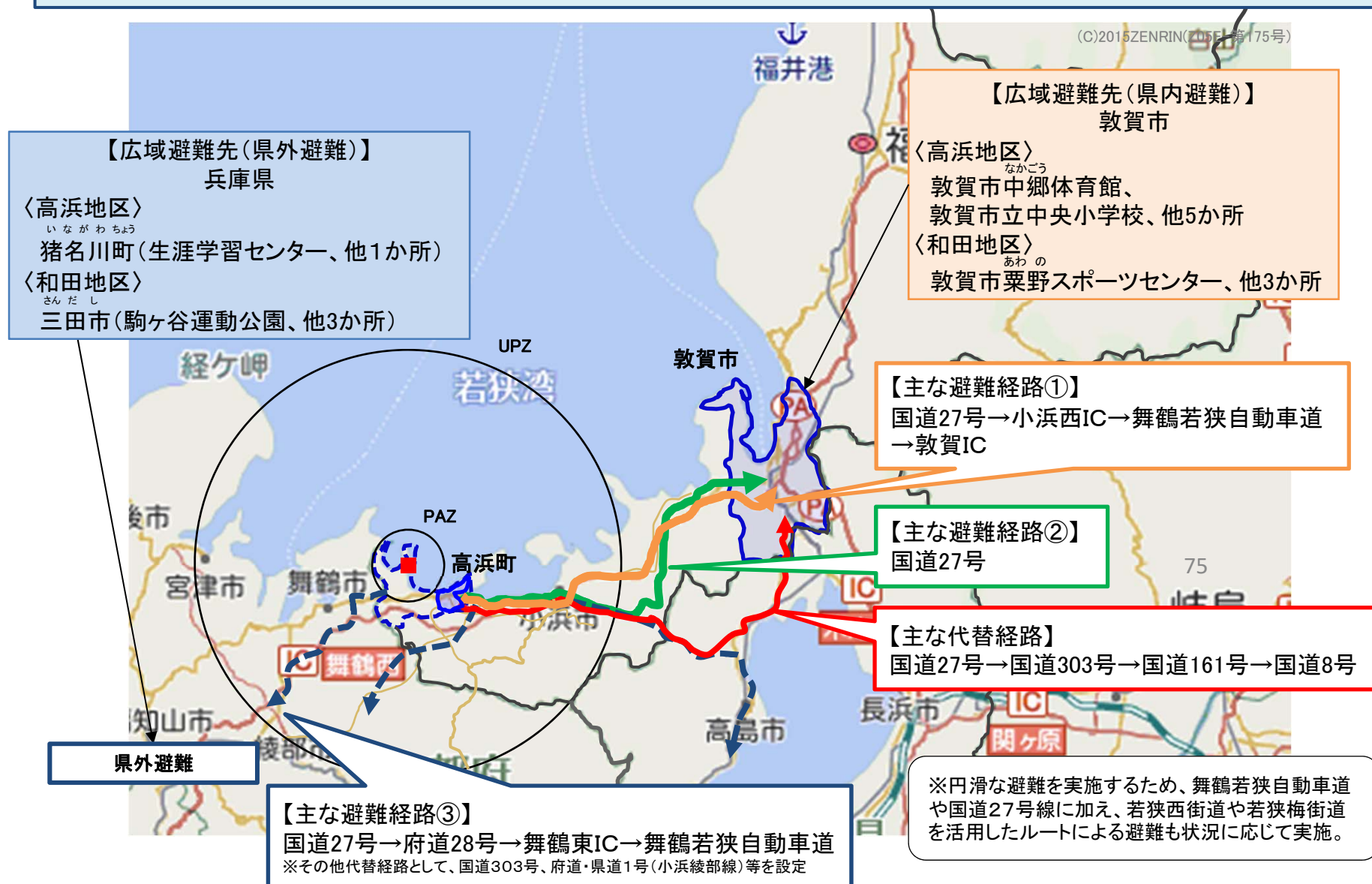
地域コミュニティの確保と行政支援継続の観点から、県内避難を基本とする。自然災害等により県内での受入れが困難な場合は県外に避難を実施。

市町名	県内避難先	県外避難先
たか はま ちよう 高浜町 2,778人	つる がし 市 敦賀市	兵庫県 さん だ し い な が わ ちよう 三田市、猪名川町 (合計2,778人)
お お い ちよう おおい町 8,233人	つる がし 市 敦賀市	
お ほ ま し 小浜市 29,262人	さ ば え し えち ぜん し 鯖江市、越前市	
わ か さ ちよう 若狭町 3,673人	えち ぜん ちよう 越前町	
		とよ お か し や ぶ し 豊岡市、養父市、 あさ こ し か み ちよう 朝来市、香美町、 しん おん ぜん ちよう ひめ じし 新温泉町、姫路市、 いち か わ ちよう ふく さき ちよう 市川町、福崎町、 かみかわちよう 神河町(合計29,262人)
		たん ば し お の し 丹波市、小野市、 か とう し 加東市(合計3,673人)

※ 平成31年4月1日時点

高浜町におけるUPZ内から避難先施設までの主な経路

➤ 地域毎にあらかじめ避難経路を設定。自然災害等により避難経路が使用できない場合は、他のルートを活用し避難を実施。



ちよ おい町におけるUPZ内から避難先施設までの主な経路

➤ 地域毎にあらかじめ避難経路を設定。自然災害等により避難経路が使用できない場合は、他のルートを活用し避難を実施。

(C)2015ZENRIN(Z05E-第175号)

【広域避難先(県外避難)】
兵庫県

〈大島地区〉
川西市(桜が丘小学校、他3か所)

〈佐分利地区〉
川西市(川西明峰高等学校、他6所)

〈名田庄地区〉
伊丹市(鴻池小学校、他6か所)

〈本郷地区〉
伊丹市(昆陽里小学校、他8か所)
川西市(川西緑台高等学校、他7か所)

【広域避難先(県内避難)】
敦賀市

〈大島地区〉
敦賀市立栗野中学校

〈佐分利地区〉
敦賀市立敦賀西小学校、他2か所

〈名田庄地区〉
敦賀市東浦体育館、他7か所

〈本郷地区〉
敦賀市立栗野小学校、他7か所

【主な避難経路①】
国道27号→小浜西IC→舞鶴若狭自動車道
→敦賀IC

【主な避難経路②】
国道27号

【主な代替経路】
国道27号→国道303号→国道161号→国道8号

【主な避難経路③】
国道27号→府道28号→舞鶴東IC→舞鶴若狭自動車道
※その他代替経路として、国道303号、府道・県道1号(小浜綾部線)等を設定

※円滑な避難を実施するため、舞鶴若狭自動車道や国道27号線に加え、若狭西街道や若狭梅街道を活用したルートによる避難も状況に応じて実施。

県外避難

