

5. PAZ内の全面緊急事態 における対応

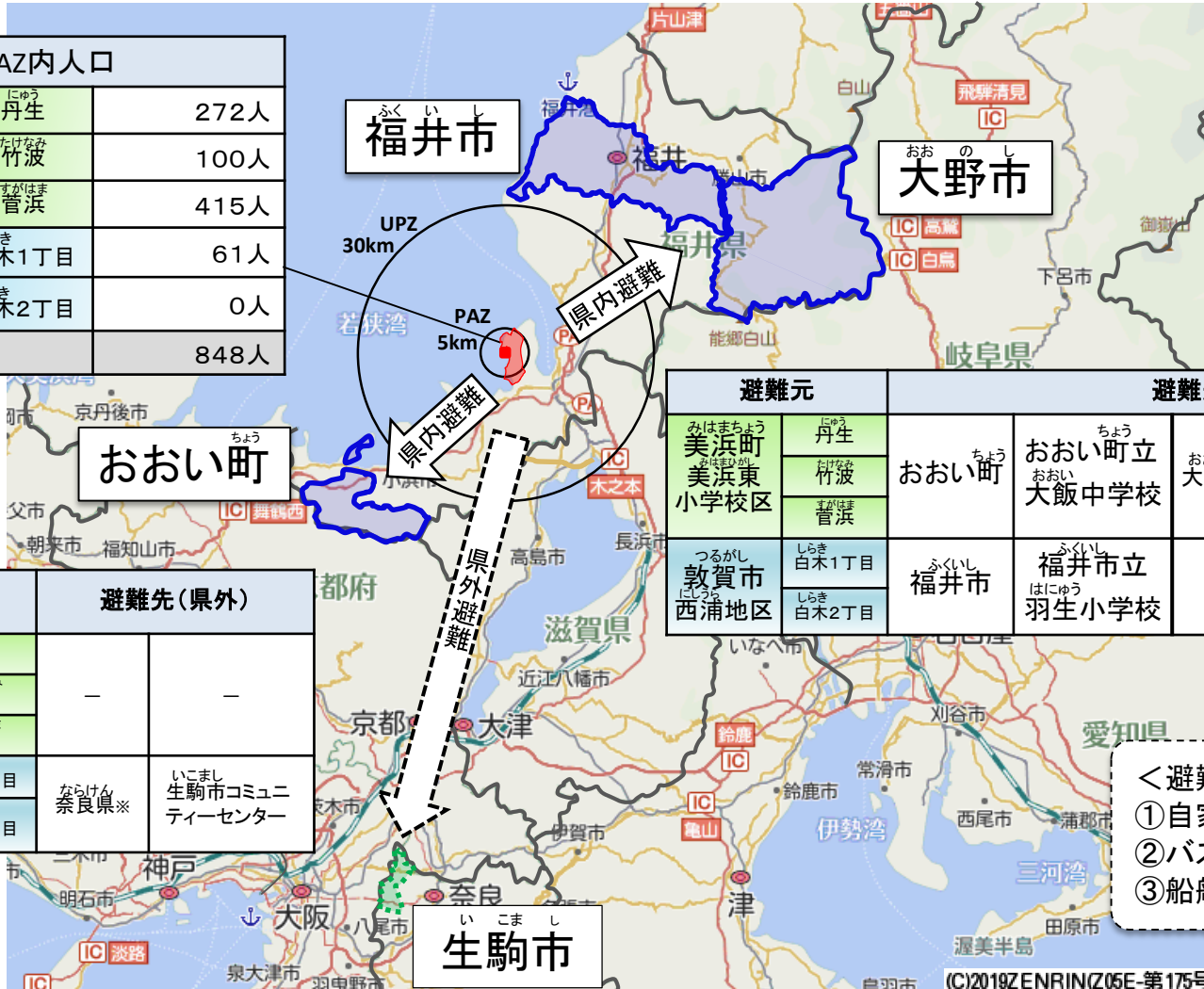
＜対応のポイント＞

1. 自家用車による避難ができない住民については、移動手段(バス等)を確保し、避難を開始すること。
2. 避難先施設の受入れ体制を整えること。
3. 安定ヨウ素剤の服用等を指示すること。また、安定ヨウ素剤を持っていない者(紛失等)に、緊急配布すること。

美浜町及び敦賀市におけるPAZ内の住民の避難先

- 美浜町美浜東小学校区(丹生・竹波・菅浜地区)の住民の避難については県内に2か所、敦賀市西浦地区(白木1丁目、白木2丁目)の住民の避難については、福井県内及び県外において避難先を確保。
- 両地区における避難先については、普段から避難計画に関する広報や訓練等を通じて住民に周知。

PAZ内人口		
美浜町 美浜東 小学校区	丹生	272人
	竹波	100人
	菅浜	415人
敦賀市 西浦地区	白木1丁目	61人
	白木2丁目	0人
合計		848人



避難元		避難先(県内)			
美浜町 美浜東 小学校区	丹生	おおい町	おおい町立 大飯中学校	おおい市※	富田公民館
	竹波				大野市立富田小学校
	菅浜				大野市立尚徳中学校
敦賀市 西浦地区	白木1丁目	福井市	福井市立 羽生小学校	-	-
	白木2丁目				-

避難元		避難先(県外)	
美浜町 美浜東 小学校区	丹生	-	-
	竹波		
	菅浜		
敦賀市 西浦地区	白木1丁目	奈良県※	いごまし 生駒市コミュニ ティーセンター
	白木2丁目		

※福井市に避難できない場合の避難先。

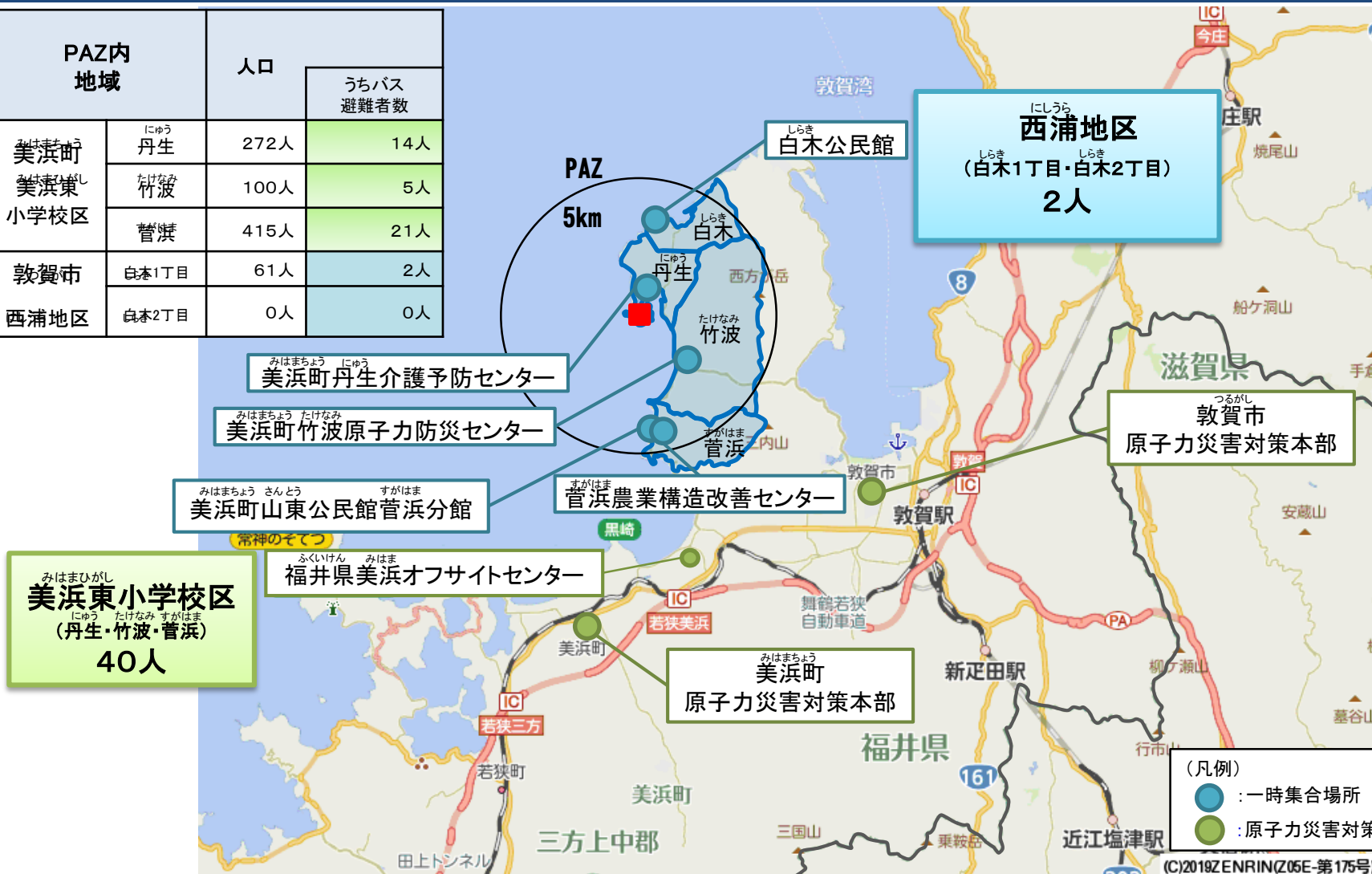
※おおい町に避難できない場合の避難先。

- <避難方法>
- ①自家用車
 - ②バス等の車両による避難
 - ③船舶、ヘリ等による避難

PAZ内における自家用車で避難できない住民の数

➤ 美浜町、敦賀市による調査の結果、両地区における自家用車で避難できない住民は全848人のうち、42人。

PAZ内地域		人口	うちバス避難者数
美浜町	丹生		
美浜東小学校区	竹波	100人	5人
	菅浜	415人	21人
敦賀市	白木1丁目	61人	2人
	西浦地区	0人	0人



(C)2019ZENRIN(Z05E-第175号)

- 美浜町において全面緊急事態で必要となる輸送能力は、自家用車で避難できない住民、約40人分、バス1台。
- 全面緊急事態発生時には、関西電力が配備する車両により、必要車両台数を確保。
- 車両及び運転者については、福井県バス協会等の協力により、更に余裕を持った台数・人数を確保。

みはまちょう
＜美浜町において全面緊急事態で必要となる輸送能力＞

	想定対象人数 ※1	必要車両台数	備考
自家用車で避難ができない住民	40人	1台	バス1台当たり45人程度の乗車を想定。【P45参照】

※1 数字は現段階で地方公共団体が把握している暫定値

みはまちょう
＜美浜町における全面緊急事態での輸送能力の確保＞

		確保車両台数	備考
		バス	
(A) 必要車両台数		1台	
(B) 確保車両台数		1台	
確保先	関西電力	1台	保有車両台数 バス11台

※ 不測の事態により確保した輸送能力で対応できない場合、関係自治体の要請により実動組織(警察、消防、海保庁、自衛隊)が必要に応じ支援を実施。

- 敦賀市において全面緊急事態で必要となる輸送能力は、自家用車で避難できない住民約2人分、バス1台。
- 全面緊急事態発生時には、関西電力が配備する車両により、必要車両台数を確保。
- 車両及び運転者については、福井県バス協会等の協力により、更に余裕を持った台数・人数を確保。

＜敦賀市において全面緊急事態で必要となる輸送能力＞

	想定対象人数	必要車両台数	備考
自家用車で避難ができない住民	2人	1台	バス1台当たり45人程度の乗車を想定。【P45参照】

※1 数字は現段階で地方公共団体が把握している暫定値

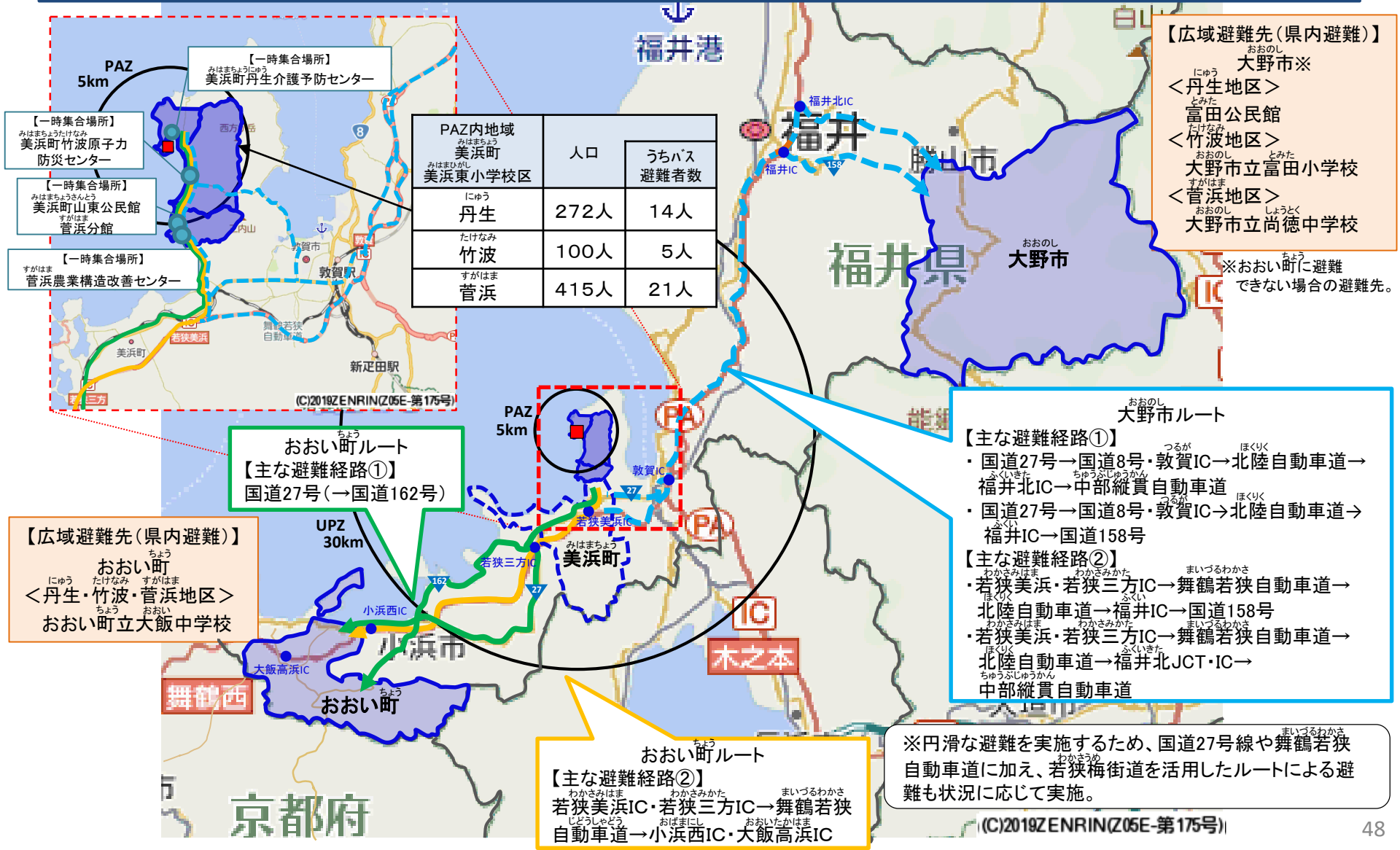
＜敦賀市における全面緊急事態での輸送能力の確保＞

		確保車両台数	備考
		バス	
(A)必要車両台数		1台	
(B)確保車両台数		1台	
確保先	関西電力	1台	保有車両台数 バス11台

※ 不測の事態により確保した輸送能力で対応できない場合、関係自治体の要請により実動組織（警察、消防、海保庁、自衛隊）が必要に応じ支援を実施。

みはまちょう 美浜町におけるPAZ内から避難先施設までの主な経路

- 地域毎にあらかじめ県内避難先施設への避難経路を設定。自然災害等により避難経路が使用できない場合は、他のルートを活用し避難を実施。
- 自家用車で避難できない住民は、徒歩等で一時集合場所に集まり、福井県等が配車した車両で避難先まで避難を実施。



【広域避難先(県内避難)】
おおい町
大野市※
＜丹生地区＞
富田公民館
＜竹波地区＞
大野市立富田小学校
＜菅浜地区＞
大野市立尚徳中学校

※おおい町に避難できない場合の避難先。

おおい町ルート
大野市ルート

【主な避難経路①】
・国道27号→国道8号・敦賀IC→北陸自動車道→福井北IC→中部縦貫自動車道
・国道27号→国道8号・敦賀IC→北陸自動車道→福井IC→国道158号

【主な避難経路②】
・若狭美浜・若狭三方IC→舞鶴若狭自動車道→北陸自動車道→福井IC→国道158号
・若狭美浜・若狭三方IC→舞鶴若狭自動車道→北陸自動車道→福井北JCT・IC→中部縦貫自動車道

おおい町ルート
【主な避難経路①】
国道27号(→国道162号)

【広域避難先(県内避難)】
おおい町
＜丹生・竹波・菅浜地区＞
おおい町立大飯中学校

おおい町ルート
【主な避難経路②】
若狭美浜IC・若狭三方IC→舞鶴若狭自動車道→小浜西IC・大飯高浜IC

※円滑な避難を実施するため、国道27号線や舞鶴若狭自動車道に加え、若狭梅街道を活用したルートによる避難も状況に応じて実施。