

# 一時移転等に備えた関係者の対応

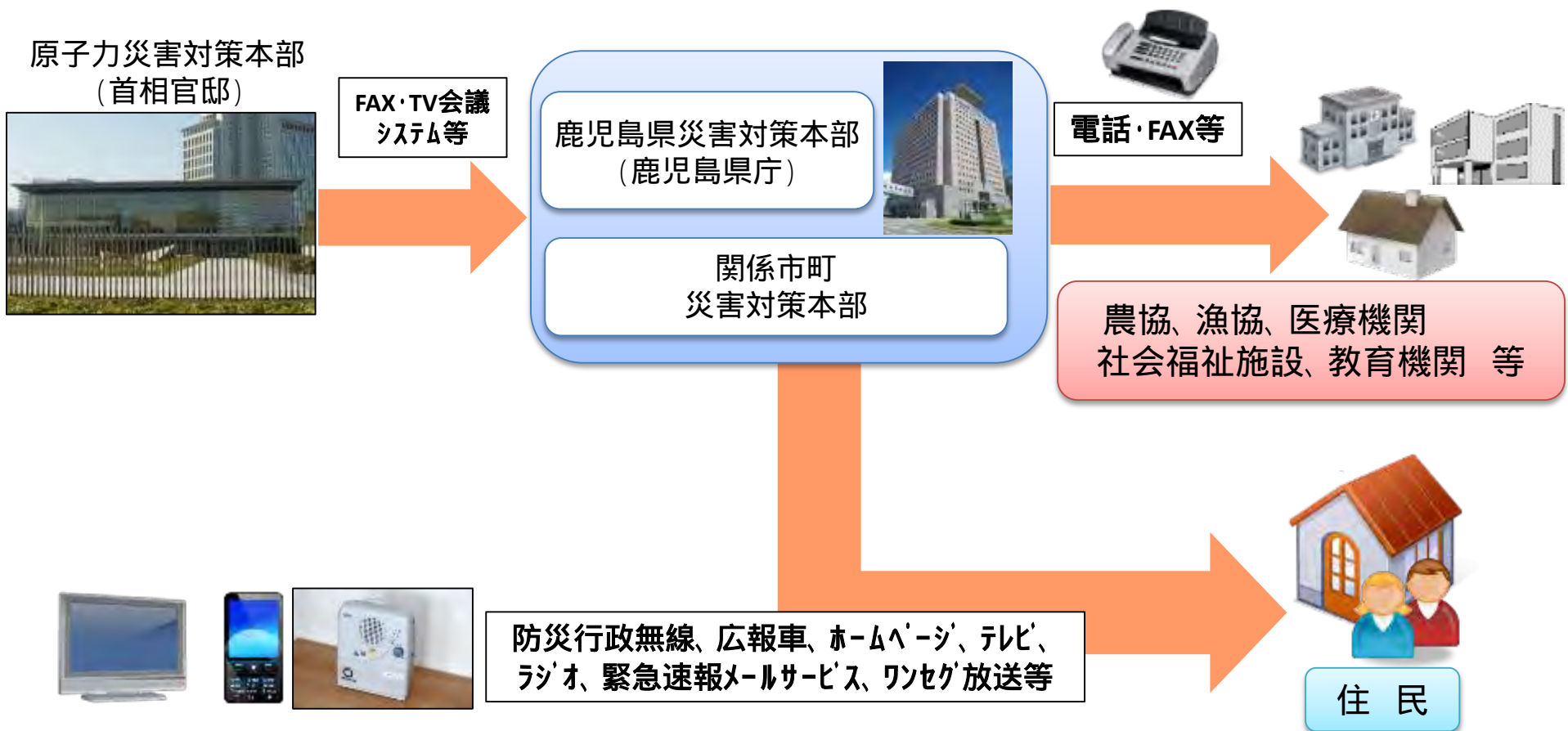
- 鹿児島県及び関係市町は、警戒事態で災害対策本部を設置。
- 鹿児島県は、全面緊急事態になった時点で、住民の一時移転等に備え、鹿児島県内のバス会社に「災害時等におけるバスによる緊急輸送等に関する協定」に基づき、バスの派遣準備を要請。
- 関係市町は、一時移転等の対象となる各地区に職員を配置。



鹿児島県と公益社団法人鹿児島県バス協会(協力事業者33社)が、平成27年6月26日に締結

# 一時移転等を行う際の情報伝達

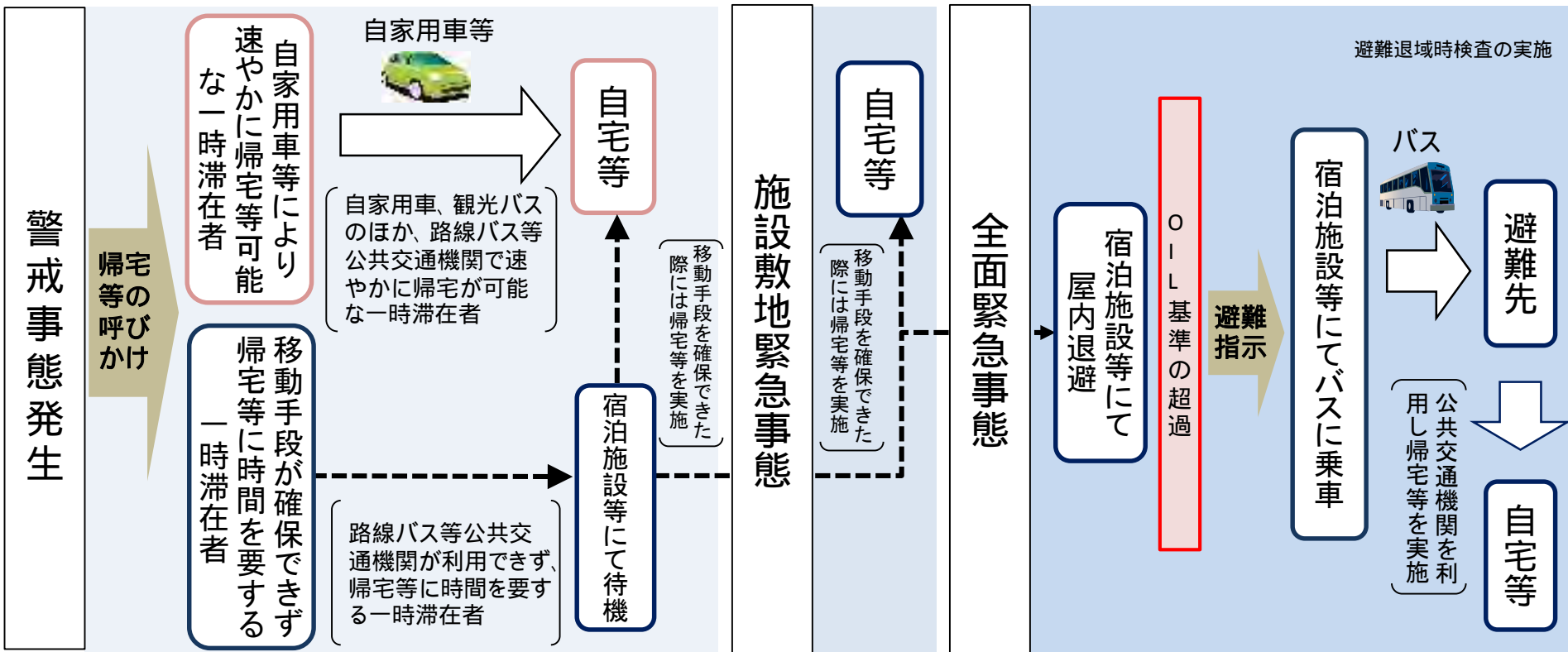
- 一時移転等の指示は、国の原子力災害対策本部から、鹿児島県及び関係市町に対し、TV会議システム等を用いて伝達。
- 鹿児島県及び関係市町から、住民、農協、漁協、医療機関、社会福祉施設等へは、防災行政無線、広報車、緊急速報メールサービス、電話、FAX等のあらゆる情報発信手段を活用して伝達。



# UPZ内の観光客等一時滞在者の避難等

- 鹿児島県及び関係市町は観光客等一時滞在者に対し、警戒事態において帰宅等呼びかける。
- 自家用車等により速やかに帰宅等可能な一時滞在者は、警戒事態の段階で、自家用車等にて帰宅等を開始。
- 路線バス等公共交通機関も利用できない観光客など、帰宅等に時間を要する一時滞在者については、宿泊施設や公共施設等にて待機。その後、全面緊急事態までに、公共交通機関を利用し帰宅等可能な一時滞在者は、帰宅等を実施。
- 全面緊急事態の段階までに帰宅等が困難な一時滞在者は、宿泊施設や公共施設等において屋内退避を実施し、その後、OIL基準に基づく一時移転等の指示があった場合には、宿泊施設や公共施設等にて鹿児島県及び関係市町が確保した車両で一時移転等を実施。

## < 観光客等一時滞在者の避難の流れ >

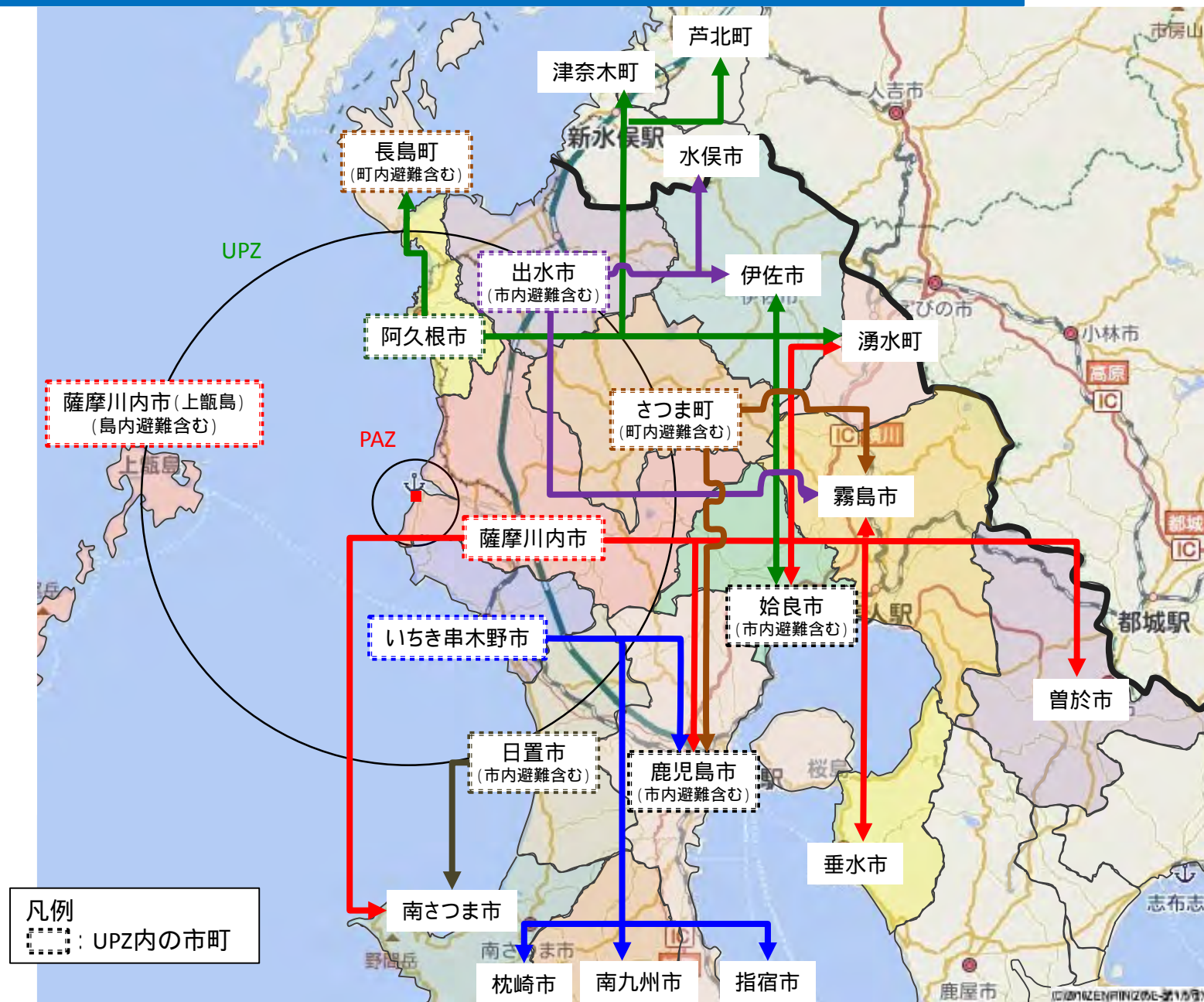


- UPZ内関係市町が作成した避難計画に基づき、住民の一時移転等を行う。
- なお、緊急時モニタリングの結果や、避難経路や避難先の被災状況等、何らかの理由で予定していた避難先が使用出来ない場合には、鹿児島県は関係市町と調整して、他の避難先の調整を行う。
- なお、UPZ内において、道路等が通行不能な場合の復旧等の対応は「4. PAZ内の施設敷地緊急事態における対応」のとおり。

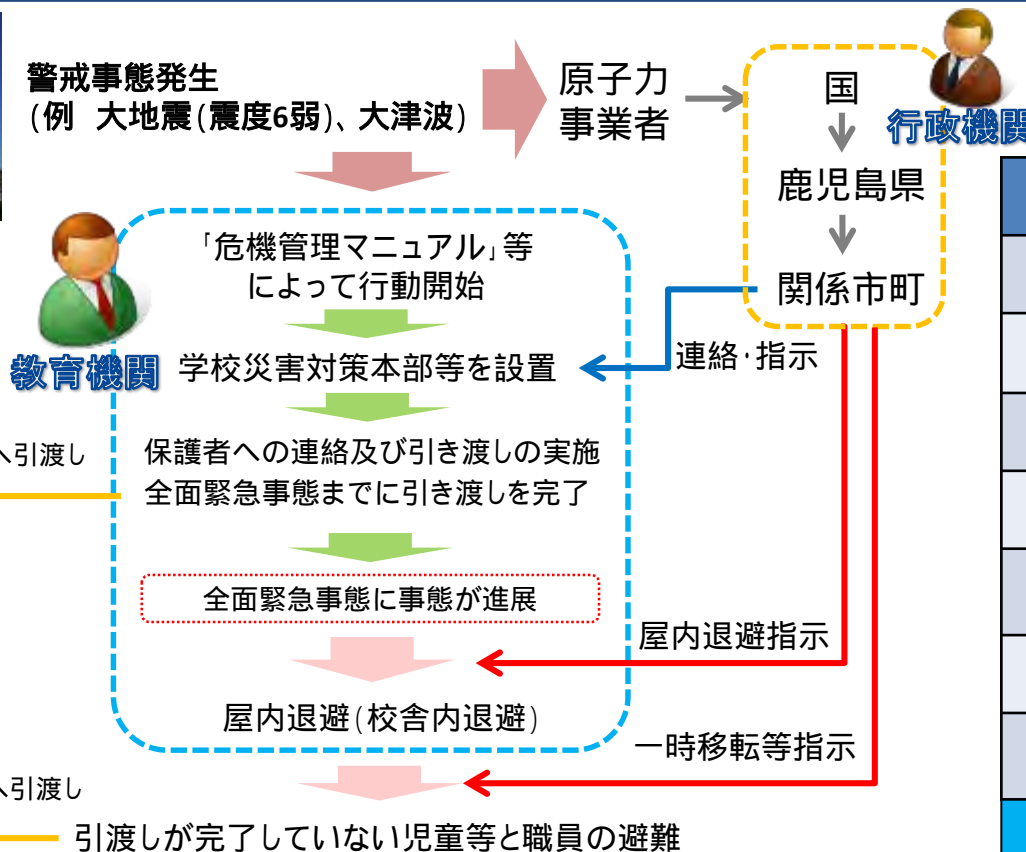
避難元市町名	避難先市町名
さつませんだいし 薩摩川内市	きりしまし あいらし ゆうすいちよう たるみずし そおし さつません だいし 鹿児島市、霧島市、始良市、湧水町、垂水市、曾於市、南さつま市、薩摩川内市内
くしきのし いちき串木野市	まくらざきし いぶすきし みなみきゆうしゅうし 鹿児島市、枕崎市、指宿市、南九州市
あくねし 阿久根市	ながしまちよう あいらし いさし ゆうすいちよう あしきたまち つなぎまち 長島町、始良市、伊佐市、湧水町、芦北町(熊本県)、津奈木町(熊本県)
鹿児島市	鹿児島市内
いずみし 出水市	いさし きりしまし みなまたし いずみし 伊佐市、霧島市、水俣市(熊本県)、出水市内
ひおきし 日置市	ひおきし 南さつま市、日置市内
あいらし 始良市	あいらし 始良市内
さつま町	きりしまし 鹿児島市、霧島市、さつま町内
ながしまちよう 長島町	ながしまちよう 長島町内



# UPZ内住民の一時移転等



- 鹿児島県では、警戒事態発生時に、UPZ内に位置する保育所・幼稚園、小学校及び中学校等毎に校長等を本部長とする学校原子力災害対策本部等を設置する。
- 学校原子力災害対策本部等は関係市町災害対策本部や関係市町教育委員会等の指示により、警戒事態において学校の対応及び保護者の迎え等について保護者あてに連絡(メール配信等)し、全面緊急事態までに児童等の保護者への引渡し又は生徒等の帰宅を実施。
- 引渡しが完了していない児童等は、全面緊急事態になった時点で屋内退避(校舎内)を実施する。その後、事態が悪化し、関係市町災害対策本部から一時移転等の指示が出された場合は、職員等とともに一時移転等を行い、避難先において保護者へ引き渡す。



UPZ 内の教育機関数

	教育機関数	児童・生徒数
保育所・幼稚園等	118	7,861
小学校等	61	10,347
中学校	28	5,343
高等学校	13	6,387
特別支援学校	1	215
専修学校	2	497
職業能力開発校	2	146
<b>合計</b>	<b>225</b>	<b>30,796</b>

- 鹿児島県では、川内原発から半径5～10km圏にある全ての医療機関、社会福祉施設（12施設502人）について、PAZ内と同様、施設ごとの避難計画を作成し、避難先を確保。
- 何らかの事情で、あらかじめ選定した避難先施設が使用できない場合には、鹿児島県が受入先を調整。

## 5～10km圏内施設と避難先

避難元施設			避難先施設		
番号	施設種別	病床数・入所定員	施設種別	所在地(施設数)	受入可能人数(人)
1	有床診療所	19	病院	伊佐市(1)	19
2	特別養護老人ホーム	65	特別養護老人ホーム	鹿児島市(1) 姶良市(1)	121
3	特別養護老人ホーム	70	特別養護老人ホーム	さつま町(1) 伊佐市(1)	108
4	介護老人保健施設	70	介護老人保健施設	鹿児島市(2)	147
5	介護老人保健施設	70	介護老人保健施設	鹿児島市(2)	94
6	有料老人ホーム	30	特別養護老人ホーム	湧水町(1) 姶良市(1)	58
7	有料老人ホーム	40	特別養護老人ホーム	姶良市(2)	75
8	有料老人ホーム	11	特別養護老人ホーム	日置市(2)	35
9	障害者入所施設	44	障害者入所施設	南さつま市(1) 南九州市(1)	99
10	障害者グループホーム	5			
11	障害者入所施設	54	障害者入所施設	鹿児島市(2) 姶良市(1)	106
12	住宅型有料老人ホーム	24	特別養護老人ホーム	出水市(1)	80
<b>合計</b>		<b>502</b>	<b>合計</b>	<b>21施設</b>	<b>942</b>

- 国の原子力災害対策本部から、一時移転等の指示が出た地域で10～30km圏にある医療機関、社会福祉施設(236施設9,918人)については、鹿児島県の調整により、避難先を確保。
- 鹿児島県は、一時移転等の指示が出た場合には、あらかじめ用意した避難先候補施設が登録された「原子力防災・避難施設等調整システム」により、避難先を選定。

## 避難元施設(10～30km圏内)

施設区分		施設数 (施設)	入所定員 (人)
医療機関(病院・有床診療所)		81	4,357
社会福祉施設	介護保険施設等	118	4,368
	障害福祉サービス事業所等	32	968
	児童養護施設等	5	225
	小計	155	5,561
合計		236	9,918

受入先調整  
(鹿児島県災害対策本部)

## 避難先候補施設(30km圏外)

施設数 (施設)	入所定員 (人)
184	25,616
231	13,590
54	2,624
10	580
295	16,794
479	42,410



- 鹿児島県では、一時移転等の防護措置が必要となった場合に備え、あらかじめ選定した避難先が使用出来なくなった場合の避難先や医療機関、社会福祉施設等の受入先を迅速に調整するため「原子力防災・避難施設等調整システム」を整備。
- 同システムは、避難先調整の際に必要な施設の情報をあらかじめ登録し、緊急時において避難先を迅速に調整。

## 避難元の情報

< PAZ・UPZ内 >

避難元



- ・自治会単位の人口・世帯数
- ・所在地
- ・原発からの距離、方角

医療機関



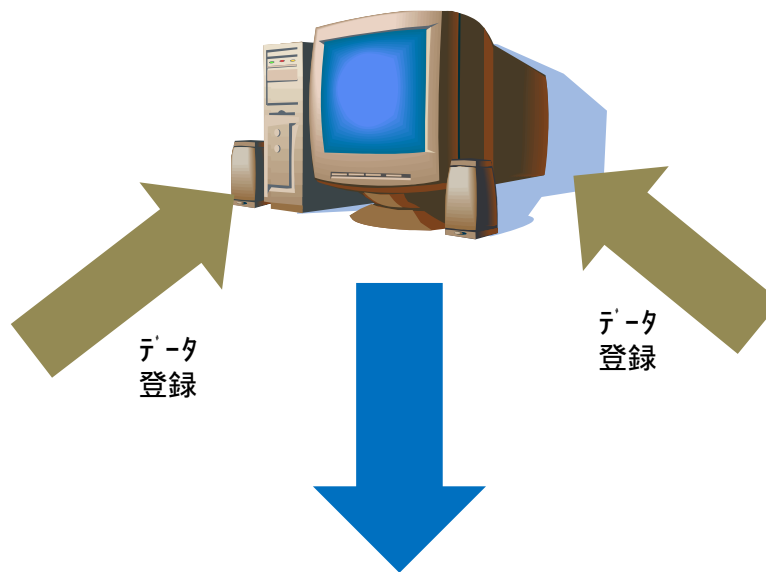
- ・病床数 ・所在地
- ・原発からの距離、方角

社会福祉施設



- ・施設種別 ・入所定員 ・所在地
- ・原発からの距離、方角

## 原子力防災・ 避難施設等調整システム



緊急時に避難先候補の  
リストを迅速に作成

## 避難先の情報

< UPZ外 > ( )

避難先



- ・収容人数 ・所在地
- ・原発からの距離、方角

医療機関



- ・病床数 ・所在地
- ・原発からの距離、方角

社会福祉施設



- ・施設種別 ・入所定員 ・所在地
- ・原発からの距離、方角

○ 一時移転等の防護措置が必要になった場合、鹿児島県災害対策本部では「原子力防災・避難施設等調整システム」を活用し、医療機関、社会福祉施設の受入候補先を選定するとともに、受入れに関する調整を実施。

