

UPZ内から避難先施設までの主な経路（阿久根市）

○ 地区毎にあらかじめ避難経路を設定。自然災害等により避難経路が使用できない場合は、他のルートを活用し避難を実施。



UPZ内から避難先施設までの主な経路（阿久根市）

○ 地区毎にあらかじめ避難経路を設定。自然災害等により避難経路が使用できない場合は、他のルートを活用し避難を実施。



【主な避難経路】
国道3号 国道447号 国道267号 国道268号 県道55号(国道10号 県道42号)

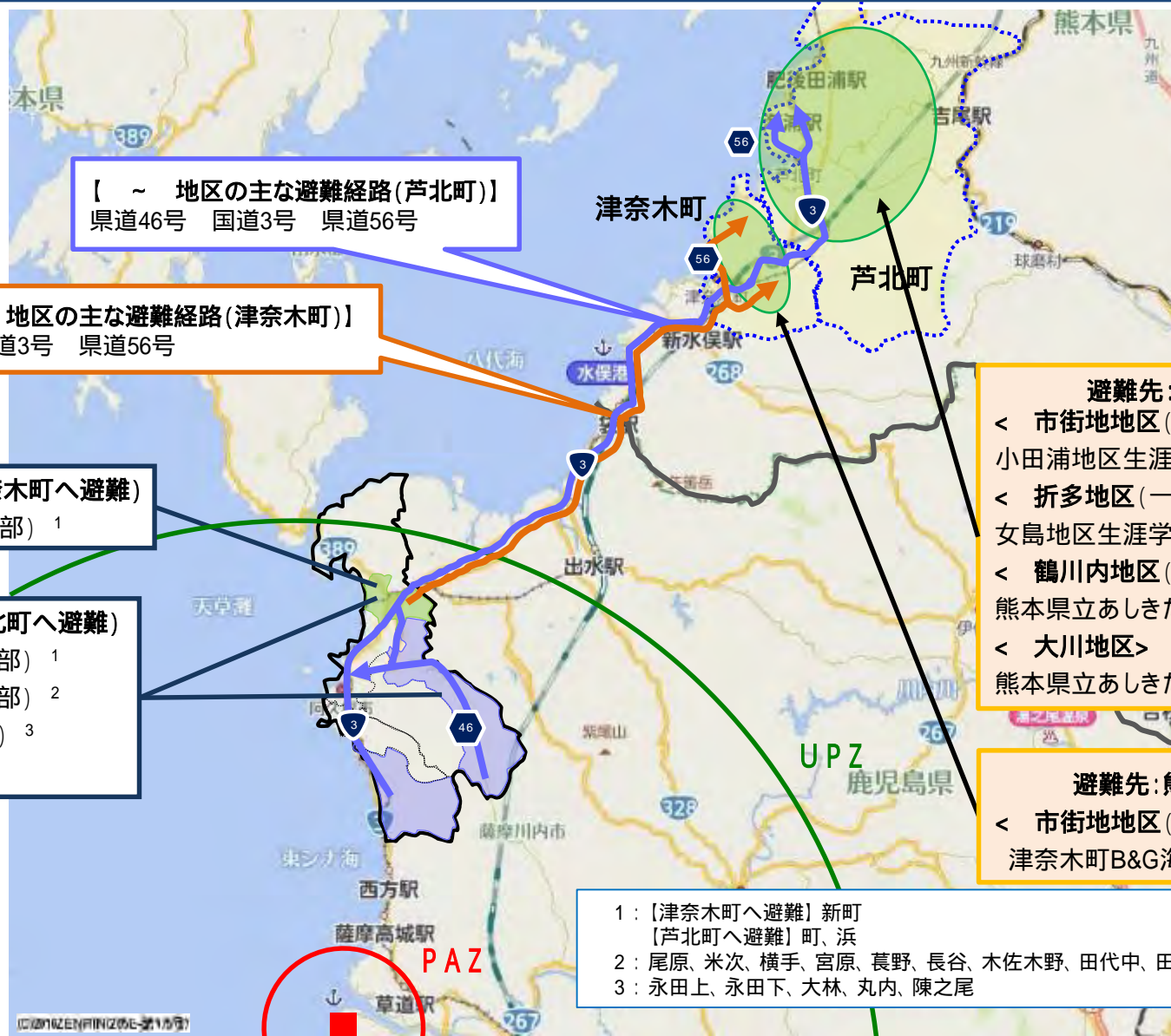
避難元地区
赤瀬川地区
折多地区(一部) 1
脇本地区(一部) 2

避難先: 始良市
< 赤瀬川地区 >
加治木高校 他17箇所
< 折多地区(一部) >
始良高等技術専門学校 他8箇所
< 脇本地区(一部) >
帖佐中学校 他2箇所

1: 牟田、折口東
2: 脇本馬場、脇本浜、下村、上原、深田

UPZ内から避難先施設までの主な経路（阿久根市）

○ 地区毎にあらかじめ避難経路を設定。自然災害等により避難経路が使用できない場合は、他のルートを活用し避難を実施。



【 ~ 地区の主な避難経路(芦北町)】
県道46号 国道3号 県道56号

【 地区の主な避難経路(津奈木町)】
国道3号 県道56号

避難元地区(津奈木町へ避難)
市街地地区(一部) 1

避難元地区(芦北町へ避難)
市街地地区(一部) 1
鶴川内地区(一部) 2
折多地区(一部) 3
大川地区

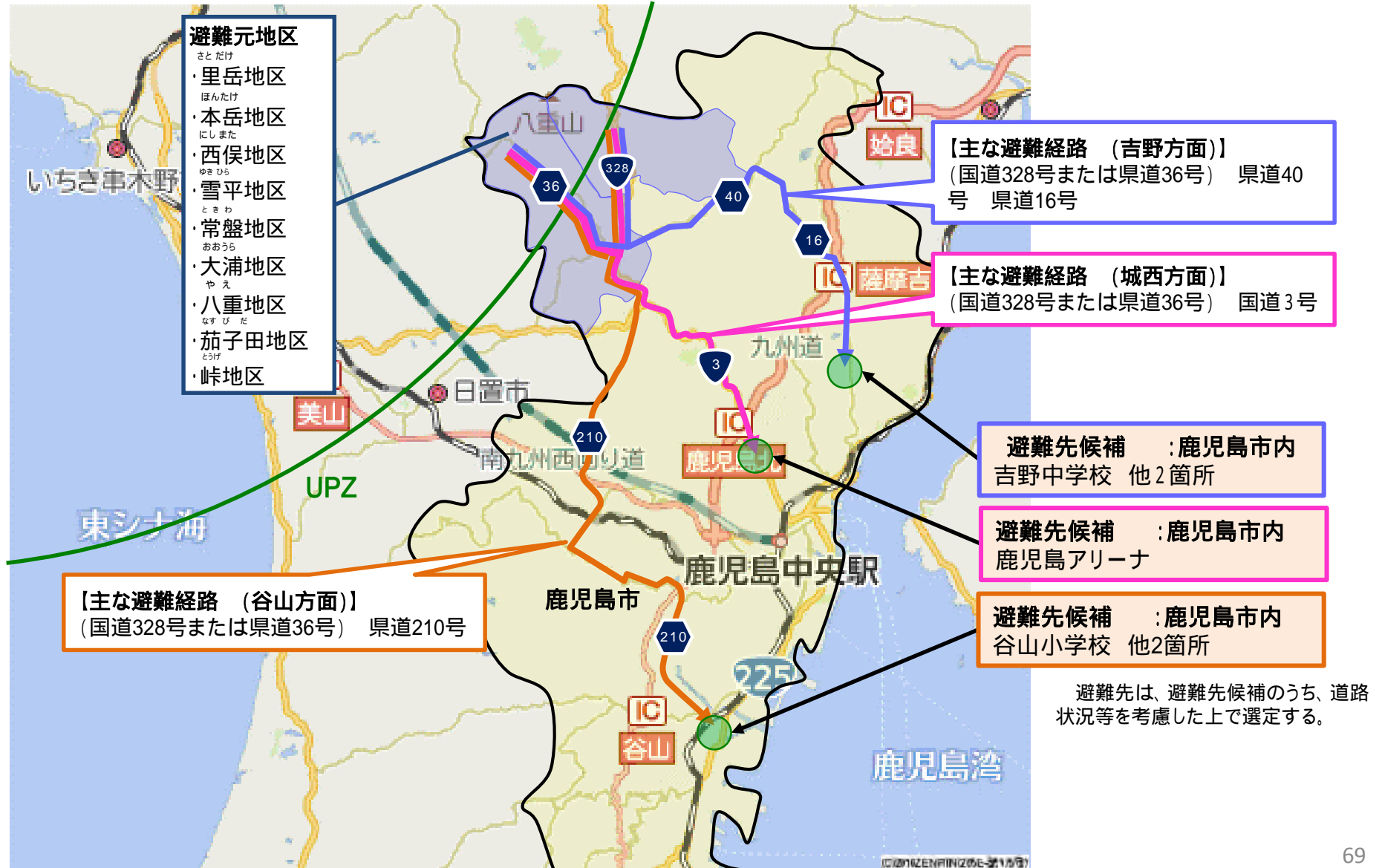
避難先:熊本県芦北町
< 市街地地区(一部)>
小田浦地区生涯学習センター 他1箇所
< 折多地区(一部)>
女島地区生涯学習センター 他1箇所
< 鶴川内地区(一部)>
熊本県立あしきた青少年の家 他1箇所
< 大川地区>
熊本県立あしきた青少年の家

避難先:熊本県津奈木町
< 市街地地区(一部)>
津奈木町B&G海洋センター 他2箇所

1: [津奈木町へ避難] 新町
[芦北町へ避難] 町、浜
2: 尾原、米次、横手、宮原、菘野、長谷、木佐木野、田代中、田代下
3: 永田上、永田下、大林、丸内、陳之尾

UPZ内から避難先施設までの主な経路（鹿児島市）

○ 地区毎にあらかじめ避難経路を設定。自然災害等により避難経路が使用できない場合は、他のルートを活用し避難を実施。



UPZ内から避難先施設までの主な経路（出水市）

○ 地区毎にあらかじめ避難経路を設定。自然災害等により避難経路が使用できない場合は、他のルートを活用し避難を実施。

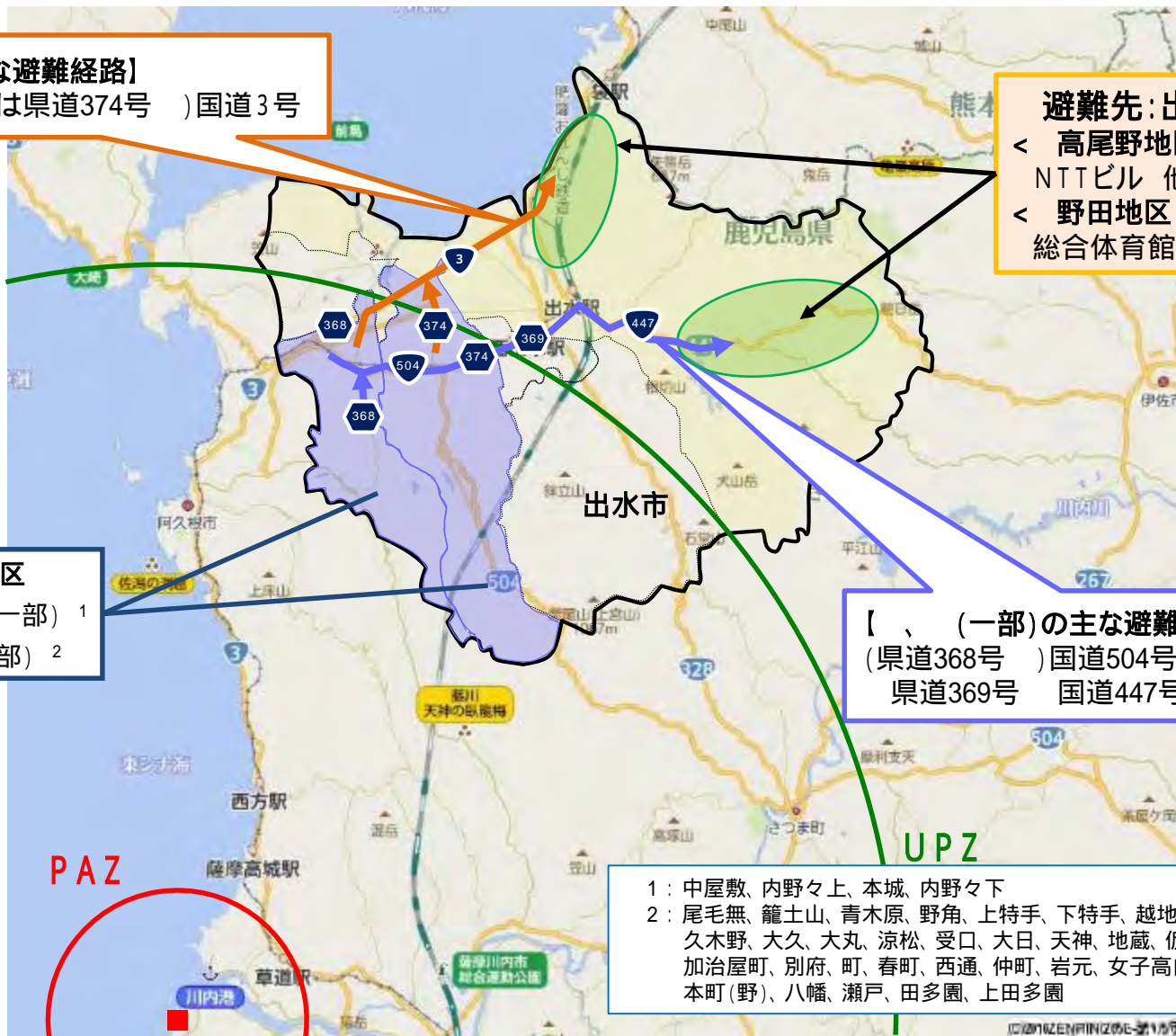
【（一部）の主な避難経路】
（県道368号または県道374号）国道3号

避難先：出水市内
 < 高尾野地区（一部）>
 NTTビル 他2箇所
 < 野田地区（一部）>
 総合体育館 他14箇所

避難元地区
 高尾野地区（一部）¹
 野田地区（一部）²

【、（一部）の主な避難経路】
 （県道368号）国道504号 県道374号
 県道369号 国道447号

- 1：中屋敷、内野々上、本城、内野々下
- 2：尾毛無、籠土山、青木原、野角、上特手、下特手、越地、川平、久木野、大久、大丸、涼松、受口、大日、天神、地藏、飯屋、加治屋町、別府、町、春町、西通、仲町、岩元、女子高白梅寮、本町（野）、八幡、瀬戸、田多園、上田多園



UPZ内から避難先施設までの主な経路（出水市）

〇 地区毎にあらかじめ避難経路を設定。自然災害等により避難経路が使用できない場合は、他のルートを活用し避難を実施。

【主な避難経路】

(県道374号または県道367号)
国道3号(国道268号 県道15号)



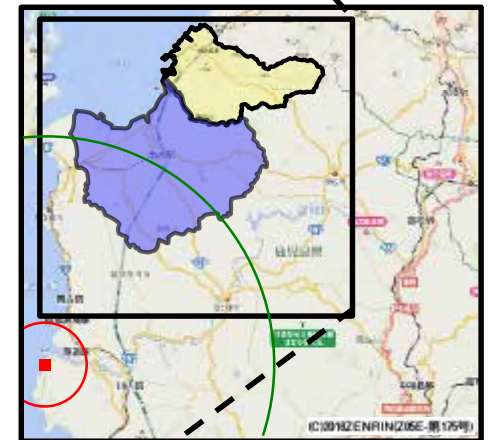
避難元地区

- 荘地区江内地区
- 高尾野地区(一部) 1
- 下水流地区
- 江内地区
- 野田地区(一部) 2

- 1: 石坂、表上、昭和、鶴里、松ノ元、下高尾野上、下高尾野下、唐笠木
- 2: 中部、屋地、旭、上餅井、下餅井

避難先:熊本県水俣市

- < 荘地区 >
第一小学校体育館 他2箇所
- < 高尾野地区(一部) >
旧第3中学校体育館 他4箇所
- < 下水流地区 >
袋小中学校体育館 他8箇所
- < 江内地区 >
第2中学校体育館 他11箇所
- < 野田地区(一部) >
武道館 他2箇所



UPZ内から避難先施設までの主な経路（出水市）

○ 地区毎にあらかじめ避難経路を設定。自然災害等により避難経路が使用できない場合は、他のルートを活用し避難を実施。

【主な避難経路】
 県道374号 県道369号（国道447号または
 （国道328号 国道504号） 国道267号 国道268号

避難元地区
 たかの
 ・高尾野地区（一部）

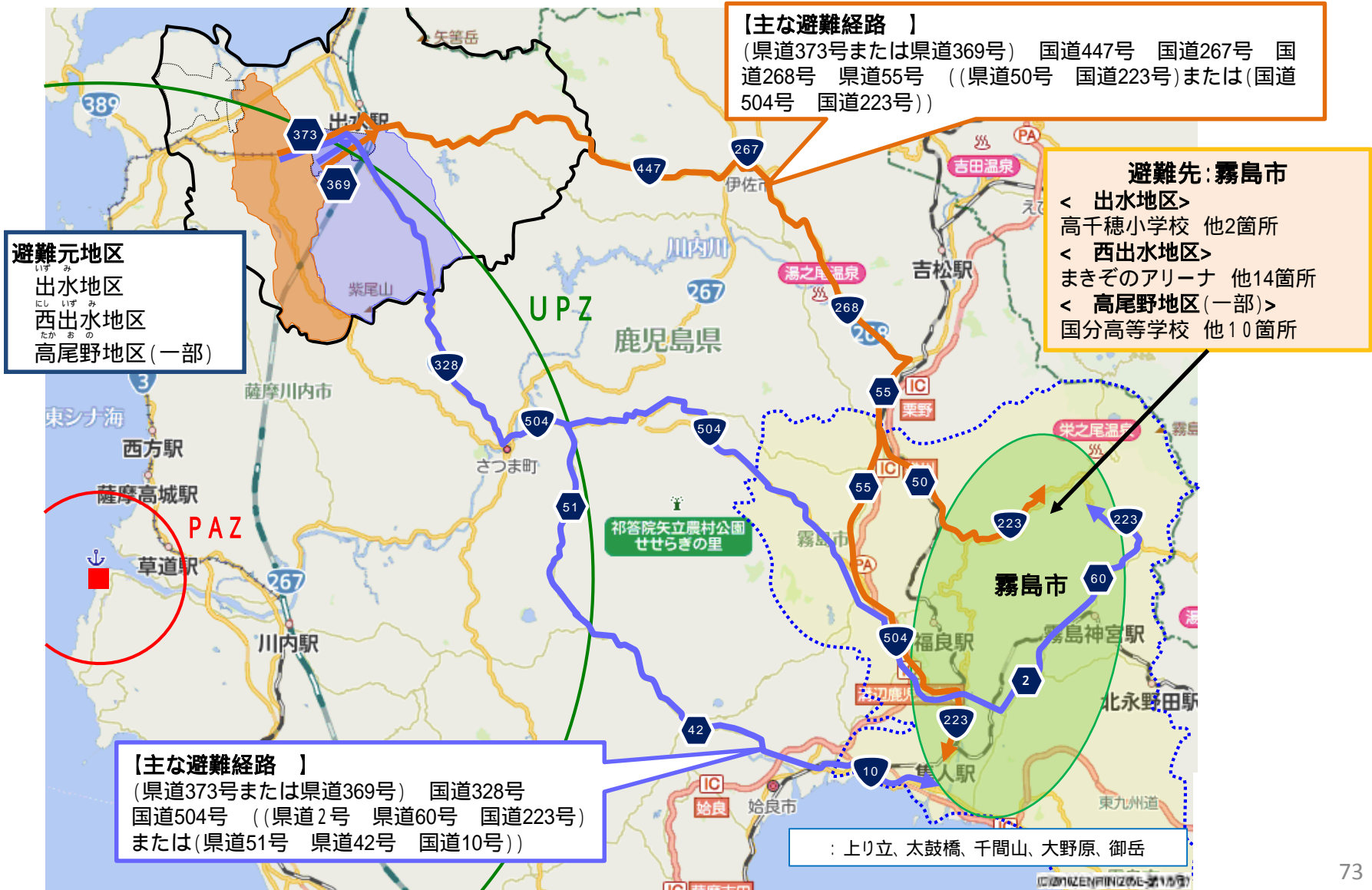
避難先：伊佐市
 <高尾野地区（一部）>
 伊佐農林高等学校体育館 他27箇所

：野平、浦、昭興、本町、大久保、松ヶ野、上の原、
 東町、町、中里、麓、麓団地、萩の尾、大和、柴引、
 柴引団地、野添上、野添下、砂原



UPZ内から避難先施設までの主な経路（出水市）

○ 地区毎にあらかじめ避難経路を設定。自然災害等によりその避難経路が使用できない場合は、他のルートを活用し避難を実施。



UPZ内から避難先施設までの主な経路（日置市）

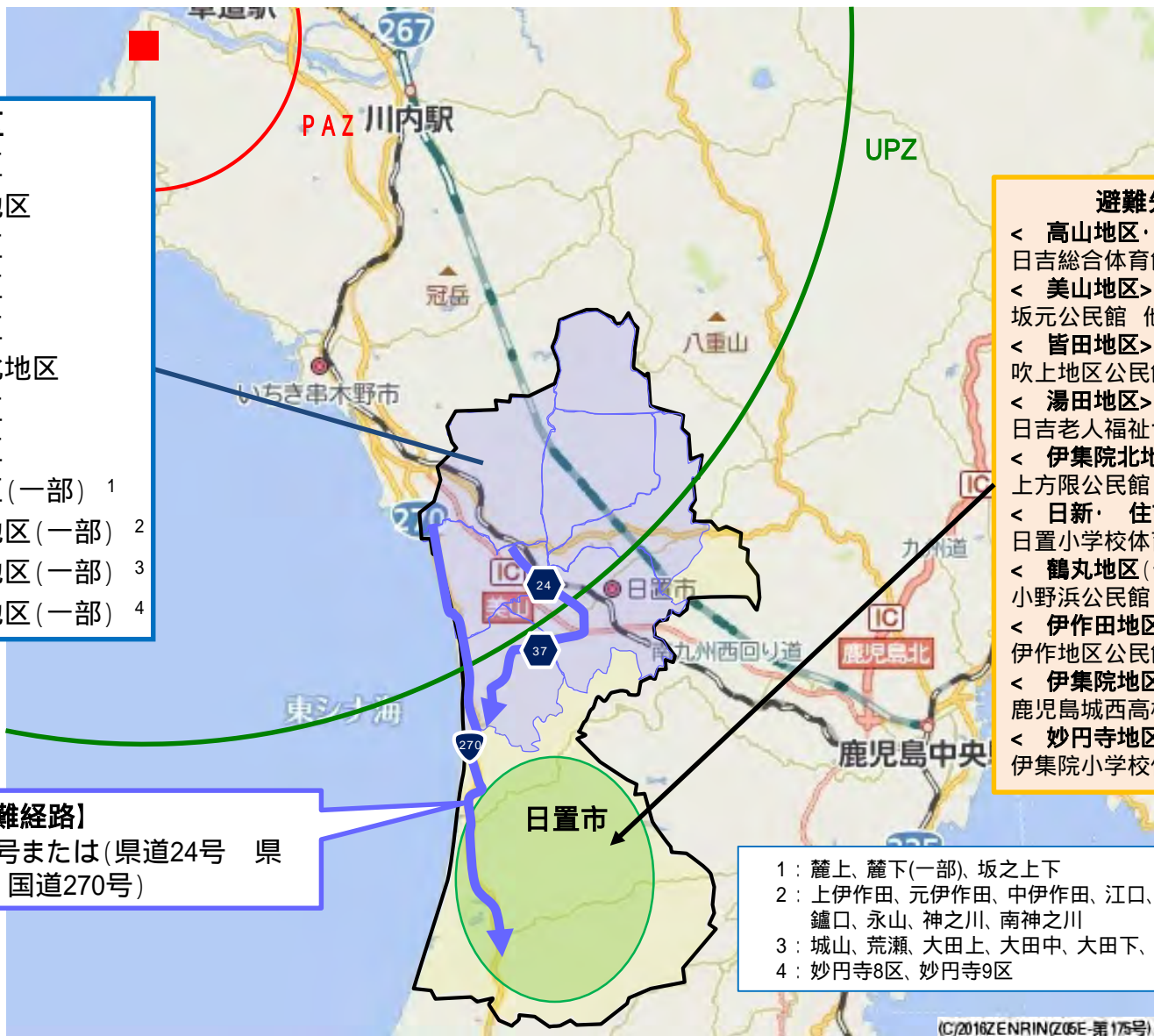
○ 地区毎にあらかじめ避難経路を設定。自然災害等によりその避難経路が使用できない場合は、他のルートを活用し避難を実施。

- 避難元地区**
- 高山地区
 - 上市来地区
 - 美山地区
 - 皆田地区
 - 湯田地区
 - 伊集院北地区
 - 日新地区
 - 住吉地区
 - 鶴丸地区(一部) 1
 - 伊作田地区(一部) 2
 - 伊集院地区(一部) 3
 - 妙円寺地区(一部) 4

- 避難先：日置市内**
- < 高山地区・上市来地区 >
日吉総合体育館 他13箇所
 - < 美山地区 >
坂元公民館 他14箇所
 - < 皆田地区 >
吹上地区公民館 他2箇所
 - < 湯田地区 >
日吉老人福祉センター 他20箇所
 - < 伊集院北地区 >
上方限公民館 他17箇所
 - < 日新・住吉地区 >
日置小学校体育館 他15箇所
 - < 鶴丸地区(一部) >
小野浜公民館 他8箇所
 - < 伊作田地区(一部) >
伊作地区公民館 他12箇所
 - < 伊集院地区(一部) >
鹿児島城西高校(体育館) (15箇所)
 - < 妙円寺地区(一部) >
伊集院小学校体育館 他2箇所

【主な避難経路】
国道270号または(県道24号 県道37号 国道270号)

- 1：麓上、麓下(一部)、坂之上下
- 2：上伊作田、元伊作田、中伊作田、江口、平迫比良、赤崎、鐘口、永山、神之川、南神之川
- 3：城山、荒瀬、大田上、大田中、大田下、久木野々、寺脇
- 4：妙円寺8区、妙円寺9区



UPZ内から避難先施設までの主な経路（日置市）

○ 地区毎にあらかじめ避難経路を設定。自然災害等によりその避難経路が使用できない場合は、他のルートを活用し避難を実施。

- 避難元地区**
- 鶴丸地区（一部） 1
 - 伊作田地区（一部） 2
 - 伊集院地区（一部） 3
 - 妙円寺地区（一部） 4
 - （美山地区）
 - （皆田地区）
 - （湯田地区）

【主な避難経路】
 （国道270号または（国道3号 県道24号 県道37号） 国道270号

- 避難先：南さつま市**
- < 鶴丸地区（一部）>
大阪地区体育館 他8箇所
 - < 伊作田地区（一部）>
旧大坂小学校
 - < 伊集院地区（一部）>
大笠中学校体育館 他15箇所
 - < 妙円寺地区（一部）>
金峰中学校体育館 他11箇所

【主な避難経路】
 国道3号 県道24号 南九州自動車道（美山IC～鹿児島IC）
 指宿スカイライン（鹿児島IC～谷山IC） 県道20号

- 1：下養母、麓下（一部）、古市、城之町上、城之町、杉之迫
- 2：柿之迫、川北
- 3：小城、瀬戸内、徳重東、郡上、郡内、宮脇、中福良、平古、郡下、立野、
- 4：妙円寺1・4区、妙円寺2区、妙円寺3区、妙円寺5区、妙円寺6区、妙円寺7区、

（ ）記載の地区は【資料P74参照】

UPZ内から避難先施設までの主な経路（始良市）

○ 地区毎にあらかじめ避難経路を設定。自然災害等によりその避難経路が使用できない場合は、他のルートを活用し避難を実施。

