

1 北方領土の概要

北方四島の位置等

北方四島は我が国にとってかけがえのない固有の領土です。

北方四島は北海道本島の北東に位置しており、歯舞群島、色丹島、国後島及び択捉島から成ります。

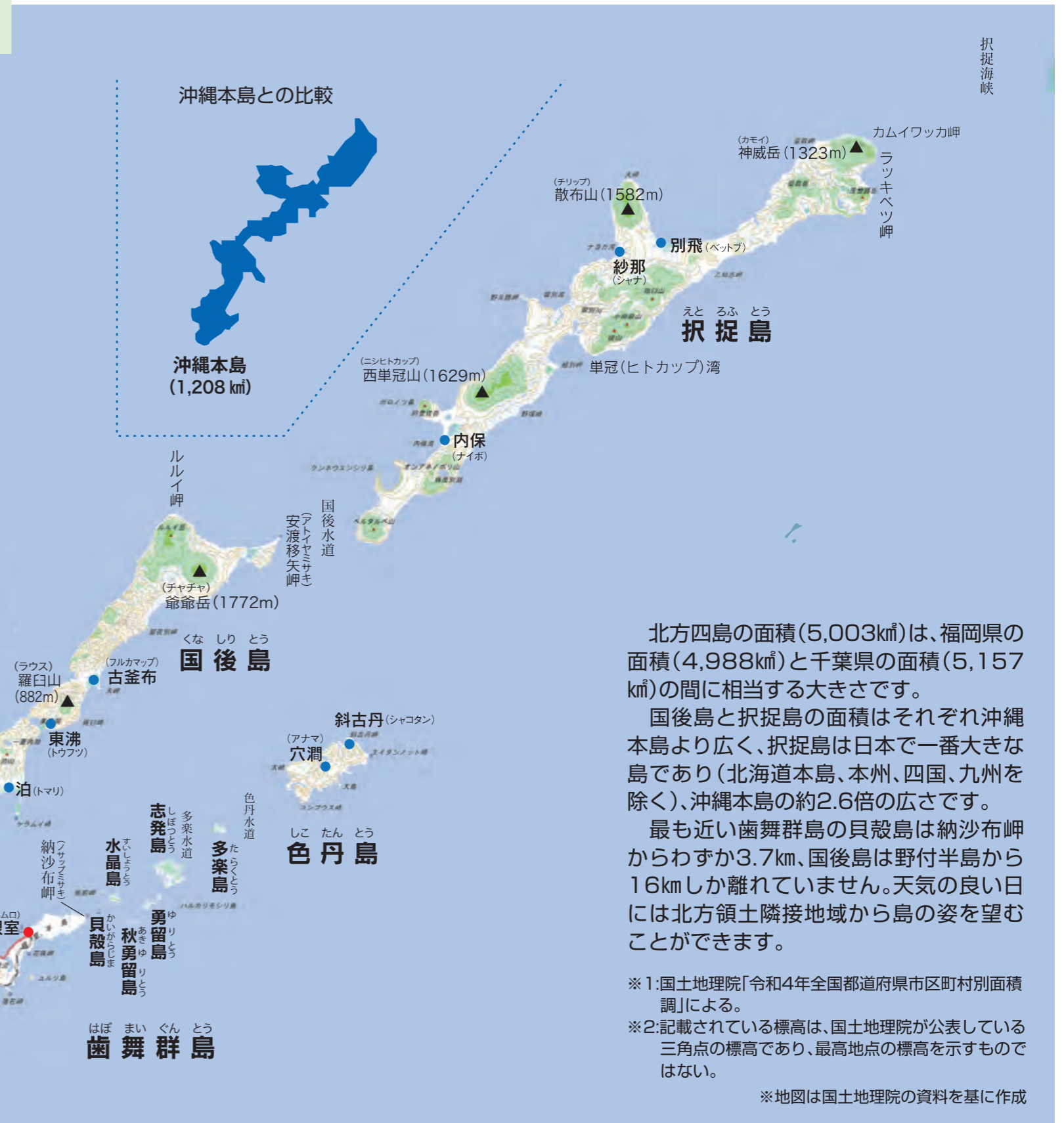


●は市役所、町役場所在地を表す



納沙布岬から望む歯舞群島
(写真提供:根室海上保安部)

北方領土の概要



戦前の北方四島と元居住者

戦前の北方四島には、約17,000人の日本人が居住しており、島には役場が置かれ、^{えき てい} 駅、郵便局、警察署、小学校等がありました。



戦前の様子(択捉島・紗那市街地)



戦前の様子(色丹島・色丹小学校)
(写真提供: (公社) 千島歯舞諸島居住者連盟)

元居住者等の人数

	昭和20年8月15日現在	令和4年3月31日現在				
	元居住者※1	元居住者※2	2世	3世	4世	計
歯舞群島	5,281	1,797 (49)	5,080	3,720	93	10,690
色丹島	1,038	308 (17)	961	810	11	2,090
国後島	7,364	2,406 (134)	7,145	5,890	152	15,593
択捉島	3,608	1,280 (117)	3,246	2,266	25	6,817
合計	17,291	5,791 (317)	16,432	12,686	281	35,190

(注) (公社) 千島歯舞諸島居住者連盟調べによる。

※1 昭和20年8月15日現在の人口は、同日まで引き続き6月以上北方地域に生活の本拠を有していた居住者の人数であり、この数に含まれない北方四島出身者もいる。

※2 昭和20年8月15日まで引き続き6月以上北方地域に生活の本拠を有していた者に加え、その者の子であって、昭和20年8月15日以前6月未満の期間内に北方地域で出生し、かつ、同日まで引き続き北方地域にいたもの及び同日後北方地域で出生したものを含む。括弧内の人数は、後者の人数で内数。

元居住者の平均年齢(令和4年3月31日現在) **86.7歳**

(注) (公社) 千島歯舞諸島居住者連盟調べによる。

※昭和20年8月15日まで引き続き6月以上北方地域に生活の本拠を有していた元居住者。

現在の北方四島の居住者

現在、北方四島には約18,000人のロシア人が住んでいますが(歯舞群島には一般住民は生活していません)、日本人は1人も居住していません。

	2021年1月時点
色丹島	3,330人
国後島	8,681人
択捉島	6,799人
合計	18,810人

※1 現在、北方四島に日本人は居住していないため、ロシア人の人口。

※2 ロシア側統計による。

北方四島の概況

択捉島(3,167km²)

火山島であり、島の北端であるカモイワッカ岬(北緯45度33分)は日本の最北端です。また、^{さけ} 鮭や^{うなぎ} 鱈など水産資源に恵まれています。名称の由来はアイヌ語「岬のあるところ」です。



散布山



学校跡地




ラッキベツの湾




国後島(1,489km²)


十数箇所の温泉が存在する火山島であり、北東部には四島の最高峰で世界で最も美しい二重火山の一つと呼ばれる^{ぢぢ岳} 爺爺岳があるほか、ろうそく岩のような景勝地に恵まれています。名称の由来はアイヌ語「草の島」です。



爺爺岳



ろうそく岩



材木岩



色丹島(248km²)

島全体が高山植物地帯で、緑に覆われた丘陵が連なっており、本州等では見られない自然が広がっています。名称の由来はアイヌ語「大きな集落のある地」です。



穴洞湾



稲茂尻湾




チボイ灯台



歯舞群島(95km²)

歯舞群島は貝殻島、水晶島、秋勇留島、勇留島、志発島、多楽島などの島々から成っています。名称の由来はアイヌ語「流氷のある島」です。



貝殻島



水晶島



多楽島

