

中標津町モデルコース(1泊2日)



●中標津町データ

面積: 684.98km²
人口: 24,159人(H23.7月末現在)

中標津町



①クテクンの滝

中標津町のシークレットゾーンのひとつで、原生の自然のままの景勝地です。滝の落差は約25m。その景観は大迫力。入り口からクテクンの滝までの所要時間は約1時間(3km)クテクンの滝のさらに奥には、大小12ヶ所の滝をめぐるコースが延びています(上級者向け)



③畜産食品加工研修センター

中標津産の新鮮な原料を使い、バター、ソーセージ、チーズなどの食品加工体験ができます。

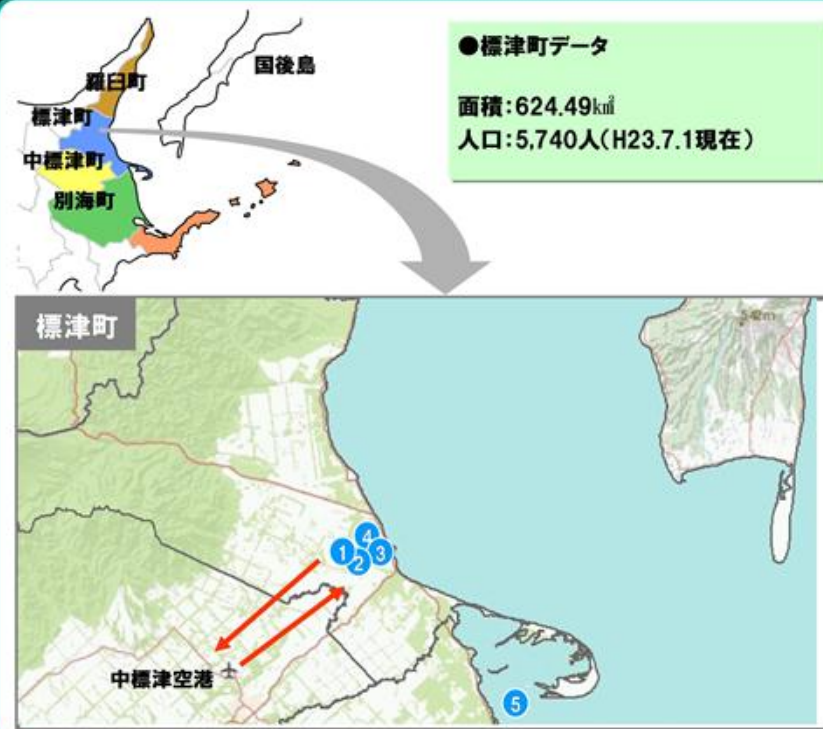


④開陽台展望館

当町の観光名所、視界330° 地球が丸く見える標高270mの大地「開陽台」にあります。広大な自然、区画された牧草地・防風林、点在する牧場風景、知床連山、遠くには国後島や野付半島、根室半島を一望することができます。



標津町モデルコース(1泊2日)



①サーモン科学館

北海道産サケの代表地。ここでしか体験できない感動があります。



○見学の順路

受付→映像室→大水槽→中水槽→川の広場(イトウコーナー)→川の広場(エサやり体験)→捕獲用水車→稚魚コーナー→海水タッチプール→鮭の化石→展示室→クリオネ(期間限定)→談話室→標本→展望室(360°の景観)→観覧橋→大池→公園

④荷揚げ見学 & 漁業体験



⑤北方領土クルーズ(国後島)

根室海峡の沖合までクルージングを行い、洋上から国後島を視察し、日本領土であることを体感できます。

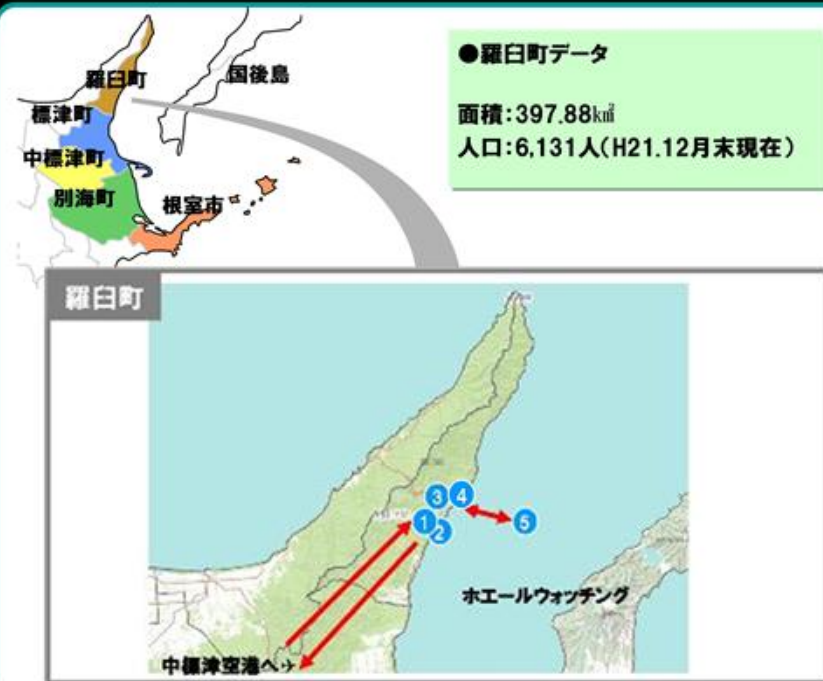
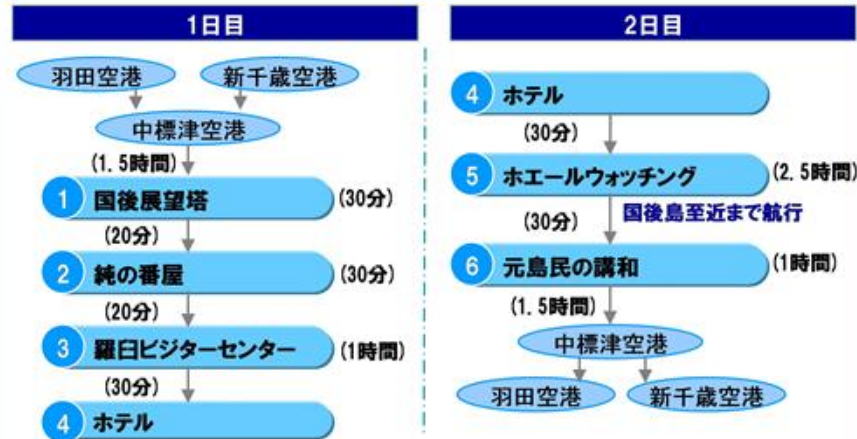


(参考)ちんちん焼き

三枚におろしたサケの切り身を鉄板で焼き、野菜と特製の味噌だれを和えて食べます。



羅臼町モデルコース(1泊2日)



①国後展望塔

羅臼町の中心市街地にほど近い海拔167mの高台にある羅臼国後展望塔から、国後島の雄大な姿を一望することができます。施設内には、北方領土問題を解説した展示コーナーがあります。



②純の番屋

『北の国から2002～遺言～』でおなじみの純の番屋を市街地に再現しています。



<http://shiretoko-funaki.jp/jynbanya.html>

③羅臼ビジターセンター

2007年5月に新しくオープンしました。環境省が知床の自然をガイドするために設置しました。レクチャールームではハイビジョン映像「知床・羅臼の四季(約30分 無料)」を150インチの大画面で見ることができます。



⑤ホエールウォッチング

羅臼は日本でも有数のホエールウォッチングの場です。知床羅臼沖は狭い海域なので、ホエールウォッチングには最適です。体長17mにも及ぶマッコウクジラが北方領土・国後島を背景に豪快に潜水。その他、ミンククジラやイシイルカ、ツチクジラなど鯨類もいます。

