

森林再生における基盤情報整備の  
提案について

国際航業株式会社 (KKC)


2009年8月27日



# 最新の空間情報技術のご紹介

# スケールに応じたさまざまな計測ツール

■ 衛星～地上まで  
さまざまな  
スケールでフル  
デジタルの計測  
が可能



DMC・航空写真


3,000m



航空レーザ



地上



地上レーザ・地上測量

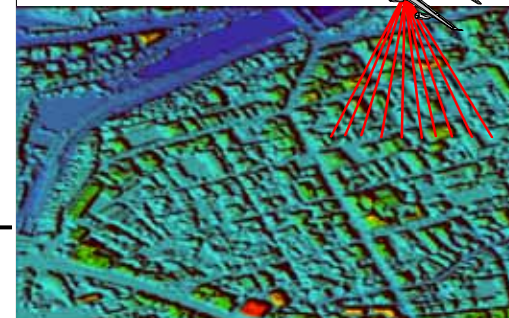


700km

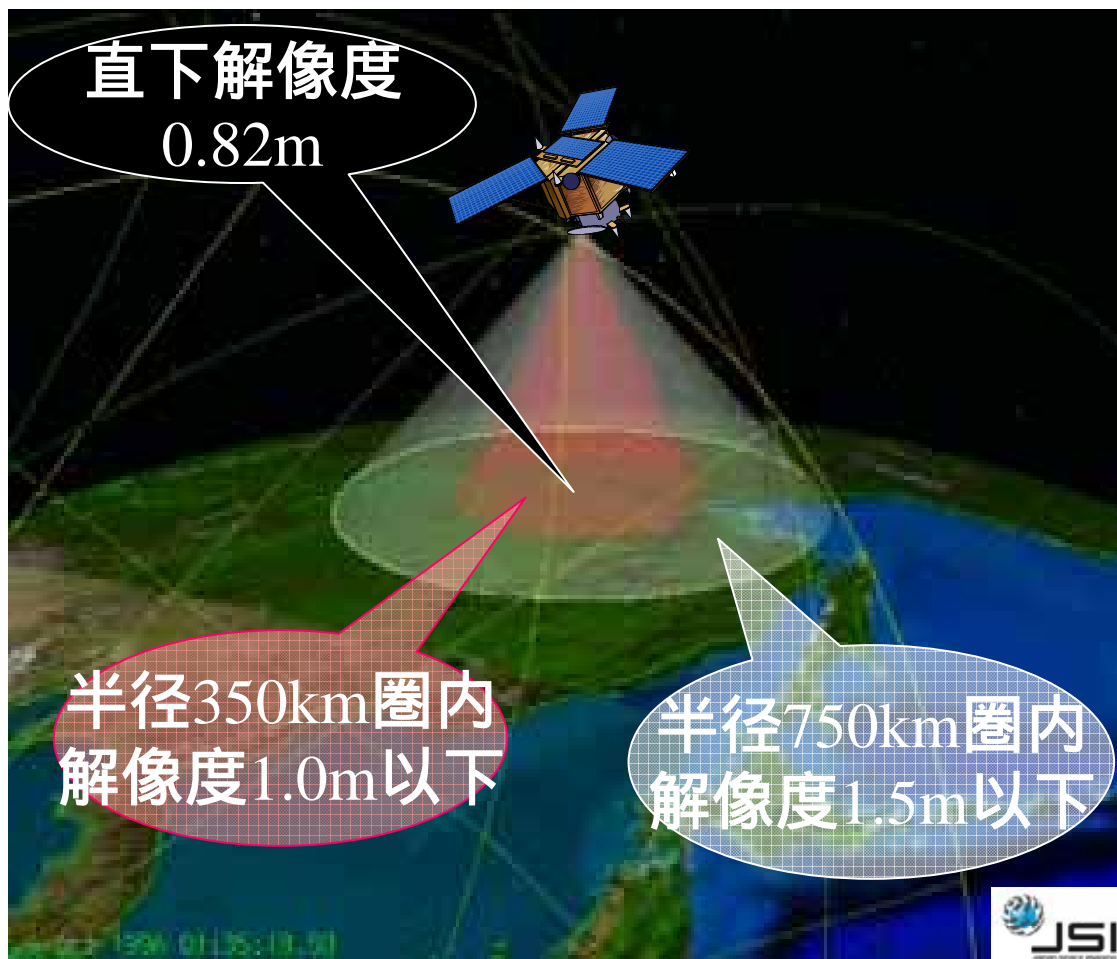


衛星画像


画像提供: Space Imaging



# 衛星画像の特徴



- 歪みの少ない均一な画像
- 広い観測幅で一度に撮影
- 繰り返し撮影
- 赤外カラー画像同時撮影



高解像度衛星：高性能

中解像度衛星：安価