

DMC画像の例



高解像度



路面表示も鮮明

鮮明な画質




DMC

影部も鮮明



アナログ写真

赤外カラー画像同時撮影



PAN

NIR (近赤外線)

RGB

容易なオルソ作成



撮影画像



オルソ画像

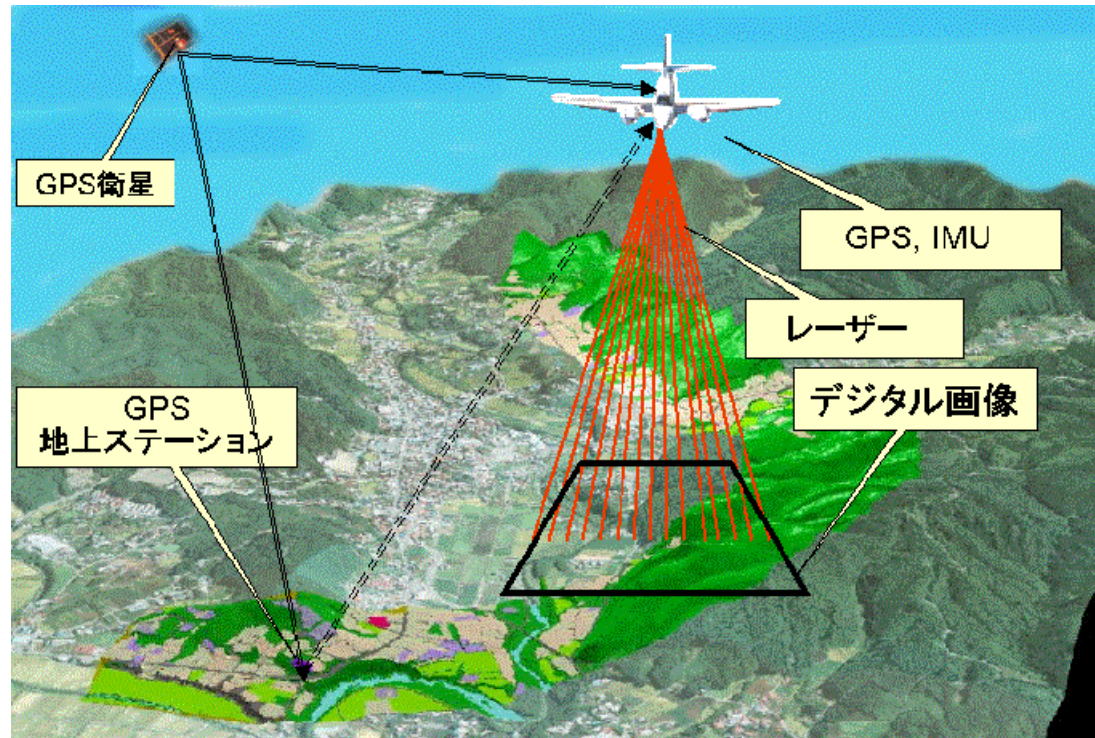



DMC画像の例(アナログ写真との比較)



アナログ写真は、フィルムの感光、スキャナの性能等により、画質が低下します。

航空レーザスキャナの特徴



- 地形を直接計測
- 高い計測密度
(15万点/1秒)
- 高い位置精度
(水平30cm, 垂直15cm)
- デジタルカメラによる同時撮影

