

「今後の国境離島の保全、管理及び進行のあり方」懇談会

～国境離島の理解促進に向けた広報活動～

2013. 10. 7 木場弘子

6月の中間提言「今後の検討の方向性」の中から
特に国民への周知に関わる個所について提案する。

1. 島の名前を公募することによって国境離島への関心を高める

大陸の国では、国境を意識する機会が多いと思われるが、海に囲まれた日本では、その意識が薄い。

中学校地理の教科書を数点確認したが、日本の領土について触れているのは1～2ページのみ。北方領土や竹島問題が併記されていて、国境離島そのものの重要性についての記述は少なく感じた。

もっと、早い段階の教育から日本地図を教える際に、領土だけではなく、その12倍にも渡る領海にまで話を広げてセットで教え、国境離島に興味を持つ機会を作るべき。

中間提言 (1)直ちに検討すべき事項

③領海外縁を根拠付ける離島のうち、名称のない離島の名称付与

排他的経済水域の外縁を根拠付ける離島については、これまでに名称付与済であるが領海外縁を根拠付ける離島については、海図上名称のない島も200島を超える。更に、海図上名称が付与されていても地図との整合性がとれていない島や、地図に名称があるが、海図に名称がない島もあることから、これらの整理を進めることが必要である。

自分たちが住んでいる県に所属する離島の名前をつけることによって、親しみを持ってもらい、島の存在意義を確認、理解促進につなげてはどうか？

例) 沖ノ鳥島 北小島 — 東京都小笠原村沖ノ鳥島1番
東小島 — 東京都小笠原村沖ノ鳥島2番

⇒資料①へ

2. 国境離島への観光推進

実際に国境離島を見て理解を深めてもらうためには島への観光を推進すべき。特に、南鳥島には平成27年、沖ノ鳥島には平成28年に港が整備されるため、船が寄港することによって観光の幅が広がるものと考えられる。

中間提言（2）最終提言に向けて、更に検討していく事項

⑤その他の検討すべき重要事項

国境離島に関する国民への普及・啓発に関しては、国民の関心が高まっている現時点が、強化するタイミングとして適当であり、国境離島の現状や重要性について、積極的に情報を発信し、一層の普及・啓発に努めていく必要がある他、交通アクセスの向上や観光の場としての活用を図る等、離島に触れ合う方策についても検討していく必要がある。例えば、日本最東端の南鳥島や日本最南端の沖ノ鳥島などを活用したクルーズ等、国境離島について関心を強くもってもらおうといったアイデアも考えられる。

⇒資料②へ

3. まとめ

- 国境離島の現状や重要性について、積極的に情報を発信し、一層の普及・啓発に努めていく。
⇒早い段階からの海洋教育により国境離島の価値についての理解を深める。
島の状況について随時、自治体や国のHP等でも紹介していく。
- 離島に触れ合う方策についても更に具体的に検討し、島への寄港や島に近い航路をとる旅客船クルーズ等を企画・推奨していく。
- 国は、交通アクセスを可能とする施設等を整備するとともに適切な管理を行う。
- 国境離島の管理・保護だけでなく、積極的に利活用していることも内外にアピールすることも重要。

その他

先日のIPCCの第5次評価報告書の海面上昇予測（1986～2005年を基準とした、2081～2100年の期間の世界平均海面水位の上昇は、最大予測で45～82cm）について国境離島保全の観点から検討が必要になるのでは。

EEZの外縁を根拠付ける離島（99島）

番号	島の名称	読み	有人/ 無人	人口 (千人)	面積* (km ²)	所在地
1	赤島	あかしま	無人			岩手県山田町・亀ヶ埼
2	仲島	なかしま	無人			岩手県大船渡市・首埼
3	金華山	きんかさん	有人	0.02	10.3	宮城県石巻市
4	かもめ島	かもめじま	無人			宮城県石巻市・金華山
5	一ノ島	いちのしま	無人			千葉県銚子市・犬吠埼
6	ベヨネース列岩	べよねーすれつがん	無人			東京都所属未定
7	東小島	ひがしこじま	無人			東京都所属未定・須美寿島
8	涙ヶ浜東小島	なみだがはまひがしこじま	無人			東京都所属未定・伊豆鳥島
9	イルカ岩	いるかいわ	無人			東京都所属未定・伊豆鳥島
10	一ノ岩	いちのいわ	無人			東京都小笠原村・鴛島
11	二ノ岩	にのいわ	無人			東京都小笠原村・鴛島
12	蛸岩	たこいわ	無人			東京都小笠原村・鴛島
13	媒島	なこうどじま	無人		1.4	東京都小笠原村・鴛島
14	後島	うしろじま	無人			東京都小笠原村・嫁島
15	後東小島	うしろひがしこじま	無人			東京都小笠原村・嫁島
16	東磯	ひがしいそ	無人			東京都小笠原村・父島（東島）
17	鮪根	まぐろね	無人			東京都小笠原村母島（姪島）
18	鮪根南小島	まぐろねみなみこじま	無人			東京都小笠原村母島（姪島）
19～29	松江岬東小島	まつえみさきひがしこじま	無人			東京都小笠原村・南硫黄島
	南硫黄島	みなみいおうとう	無人		3.5	東京都小笠原村
	東小島	ひがしこじま	無人			東京都小笠原村・南硫黄島
	東南東小島	とうなんとうこじま	無人			東京都小笠原村・南硫黄島
	南東上小島	なんとうかみこじま	無人			東京都小笠原村・南硫黄島
	南東下小島	なんとうしもこじま	無人			東京都小笠原村・南硫黄島
	南南東小島	なんなんとうこじま	無人			東京都小笠原村・南硫黄島
	南小島	みなみこじま	無人			東京都小笠原村・南硫黄島
	南南西上小島	なんなんせいかみこじま	無人			東京都小笠原村・南硫黄島
	南南西下小島	なんなんせいしもこじま	無人			東京都小笠原村・南硫黄島
	南西小島	なんせいこじま	無人			東京都小笠原村・南硫黄島
30	孀婦岩	そうふがん	無人			東京都所属未定
31	西之島	にしのみま	無人			東京都小笠原村
32	南西小島	なんせいこじま	無人			東京都小笠原村・西之島
33	丸根	まるね	無人			東京都小笠原村・北硫黄島
34	丸根南小島	まるねみなみこじま	無人			東京都小笠原村・北硫黄島

35	南鳥島	みなみとりしま	有人	0.01	1.5	東京都小笠原村
36	沖ノ鳥島	おきのとりしま	無人			東京都小笠原村
37	能無シ	のうなし	無人			高知県室戸市・室戸岬
38	カジヤ瀬	かじやばえ	無人			高知県土佐清水市・足摺岬
39	種子島	たねがしま	有人	31.9	445.1	鹿児島県西之表市・中種子町・南種子町
40	一ツ瀬／立瀬	ひとつせ／たちせ	無人			鹿児島県南種子町
41	北大東島	きただいとうじま	有人	0.7	11.9	沖縄県北大東村
42	沖大東島	おきだいとうじま	無人		1.2	沖縄県北大東村
43	南西小島	なんせいこじま	無人			沖縄県北大東村・沖大東島
44	バナリ干瀬	ばなりびし	無人			沖縄県宮古島市・宮古島
45	宮古島	みやこじま	有人	40.8	159.3	沖縄県宮古島市
46	午ノ方石	うまぬふあいし	無人			沖縄県石垣市・石垣島
47	波照間島	はてるまじま	有人	0.5	12.8	沖縄県竹富町
48	与那国島	よなぐにじま	有人	1.7	28.9	沖縄県与那国町
49	魚釣島	うおつりしま	無人		3.8	沖縄県石垣市
50～53	久場島	くばしま	無人			沖縄県石垣市
	北西小島	ほくせいこじま	無人			沖縄県石垣市・久場島
	北小島	きたこじま	無人			沖縄県石垣市・久場島
	北東小島	ほくとうこじま	無人			沖縄県石垣市・久場島
54	北小島	きたこじま	無人			沖縄県石垣市・大正島
55	鳥島	とりしま	無人			沖縄県久米島町
56	北北西小島	ほくほくせいこじま	無人			沖縄県久米島町・硫黄島
57	北小島	きたこじま	無人			沖縄県久米島町・硫黄島
58	横当島	よこあてじま	無人		2.8	鹿児島県十島村
59	鮫瀬	さめせ	無人			長崎県五島市
60	岩瀬／中岩	いわせ／なかいわ	無人			長崎県五島市・肥前鳥島
61	南岩	みなみいわ	無人			長崎県五島市・肥前鳥島
62	北岩	きたいわ	無人			長崎県五島市・肥前鳥島
63	嗟峨ノ島	さかのしま	有人	0.2	3.2	長崎県五島市
64	白瀬北小島	しろせきたこじま	無人			長崎県小値賀町・白瀬
65～71	ミヨー瀬	みょうせ	無人			長崎県対馬市・対馬
	対馬	つしま	有人	34.2	696.6	長崎県対馬市・対馬
	田里生崎西小島	たりうざきにしこじま	無人			長崎県対馬市・対馬
	ヒバン瀬	ひばんせ	無人			長崎県対馬市・対馬
	ジロウ殿瀬	じろうどんぜ	無人			長崎県対馬市・対馬
	北ノ手	きたのて	無人			長崎県対馬市・対馬
	韓崎	からさき	無人			長崎県対馬市・対馬

72	平瀬	ひらせ	無人			長崎県壱岐市・辰の島
73	ノリ瀬	のりぜ	無人			福岡県宗像市・沖ノ島
74	見島北オオ瀬	みしまきたおおせ	無人			山口県萩市・見島
75	見島	みしま	有人	1.0	7.7	山口県萩市・見島
76	土島	としま	無人			島根県江津市・鳥屋鼻
77	大黒瀬	おおぐろせ	無人			石川県輪島市・舳倉島
78	小瀬	こぜ	無人			石川県輪島市・舳倉島
79	上の島	かみのしま	無人			青森県深浦町・久六島
80～83	トド岬西小島	とどみさきにしこじま	無人			北海道松前町・松前大島
	西小島	にしこじま	無人			北海道松前町・松前大島
	大島	おおしま	無人		9.7	北海道松前町・松前大島
	北西小島	ほくせいこじま	無人			北海道松前町・松前大島
84	トド島	とどじま	無人			北海道奥尻町・奥尻島
85	ボウズ岩	ぼうずいわ	無人			北海道奥尻町・奥尻島
86	メノコ岩	めのこいわ	無人			北海道積丹町・神威岬
87	ジャブジャブソリ	じゃぶじゃぶそり	無人			北海道羽幌町・天売島
88～93	ベンサシ大島	べんさしおおしま	無人			北海道礼文町・礼文島
	トド打ちの島	とどうちのしま	無人			北海道礼文町・礼文島
	ゴロタ離れ島	ごろたはなれしま	無人			北海道礼文町・礼文島
	三ツ岩	みついわ	無人			北海道礼文町・礼文島
	種島	たねじま	無人			北海道礼文町・礼文島
	種北小島	たねきたこじま	無人			北海道礼文町・礼文島
94	弁天島	べんてんじま	無人			北海道稚内市・宗谷岬
95	海馬島	とどじま	無人			北海道猿払村
96	水かぶり岩	みずかぶりいわ	無人			北海道枝幸町
97	ゴメ島	ごめじま	無人			北海道枝幸町
98	幌内北小島	ほろないきたこじま	無人			北海道雄武町
99	エタシペ岩	えたしぺいわ	無人			北海道斜里町・知床岬

下線は平成23年5月及び平成24年3月に名称を付与した離島（49島）

※) 面積1 km²以上の島が対象（出典：国土地理院「全国都道府県市区町村別面積調」（平成24年10月1日））

国内における最近の施設名公募事例(その1)

トンネル

募集内容:こばやし峠のトンネルの名称

募集テーマ:

地域になじみ、親しまれるような名前

募集期間:

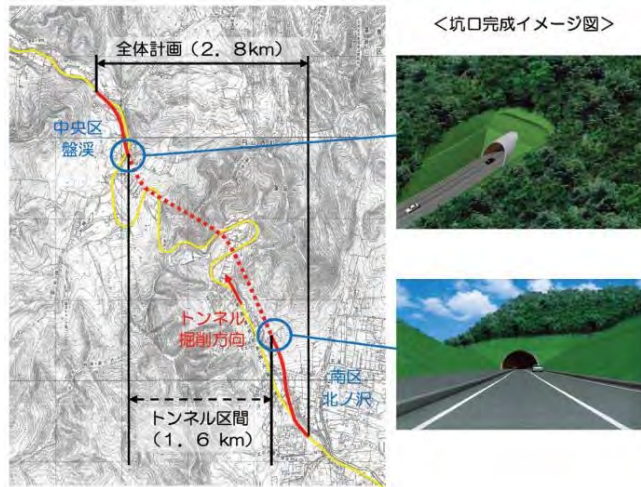
平成25年(2013年)4月26日～6月21日

名称決定方法:

名称選定会議

委員(地域代表者6名、学識経験者1名)

募集主体:札幌市



<http://www.city.sapporo.jp/kensetsu/stn/genzainoijgyo/kobayashi/gaiyo.html>

空港

募集内容:空港の愛称

募集テーマ:

島のイメージにふさわしい、親しみやすく印象に残る、使いやすい愛称

募集期間:

平成25年5月1日～8月31日

募集主体:福江空港利用促進協議会
(長崎県五島市)



<http://www.fukuekuko.jp/>

国内における最近の施設名公募事例(その2)

臨港道路

募集内容: 橋の名称

募集テーマ:

”末永く愛され、親しまれる”名前

募集期間:

平成25年9月13日～10月31日

名称決定方法:

名称審査委員会にて決定

募集主体:

鹿児島県、
国土交通省九州地方整備局鹿児島港湾・空港整備
事務所



<http://www.pref.kagoshima.jp/ah09/infra/port/minato/kagoshima/chuou/20130916.html>

人道橋

募集内容: 戸塚駅にかかる鉄道を跨ぐ
人道橋の名称

募集期間:

平成25年8月30日迄

募集主体: 横浜市



<http://www.city.yokohama.lg.jp/toshi/tochou/meishoboshu.html>

市町村合併時における新市町村名公募事例について

市町村合併時、市町村名を決定する際には、多くの市町村で公募を行っている。

■公募における決定方法(一例)

・小委員会で選定方法を決定→公募(全国or地域内)→小委員会で審査→協議会で決定

○全国に公募した事例

- ・東温(とうおん)市(愛媛県)
(平成16年9月21日合併)
(旧市町村名:温泉郡重信町、川内町)
- ・西海(さいかい)市(長崎県)
(平成17年4月1日合併)
(旧市長村名:西彼杵郡西彼町、西海町、大島町、
崎戸町、大瀬戸町)

○地域内に公募した事例

- ・飛騨(ひだ)市(岐阜県)
(平成16年2月1日合併)
(旧市町村名:古城郡 古川町、河合町、宮川村、神岡町)
- ・葛城(くずき)市(奈良県)
(平成16年10月1日合併)
(旧市町村名:北葛城郡、新庄町、當麻町)

■年齢における応募資格事例

○小学生以上

- ・美郷(みさと)町(秋田県)(平成16年11月1日合併)(旧市町村名:千畑町、六郷町、仙南村)

○中学生以上

- ・仙北(せんぼく)市(秋田県)(平成17年3月31日合併)(旧市町村名:田沢湖町、角館町、西木村)

○制限なし

- つがる市(青森県)(平成17年2月11日合併)(旧市町村名:木造町、森田村、柏村、稲垣村、車力村)

国連海洋法条約における島の制度

国連海洋法条約第121条 島の制度

1. 島とは、自然に形成された陸地であって、水に囲まれ、高潮時においても、水面上にあるものをいう。
2. 3に定める場合を除くほか、島の領海、接続水域、排他的経済水域及び大陸棚は、他の領土に適用されるこの条約の規定に従って決定される。
3. 人間の居住又は独自の経済的生活を維持することのできない岩は、排他的経済水域又は大陸棚を有しない。

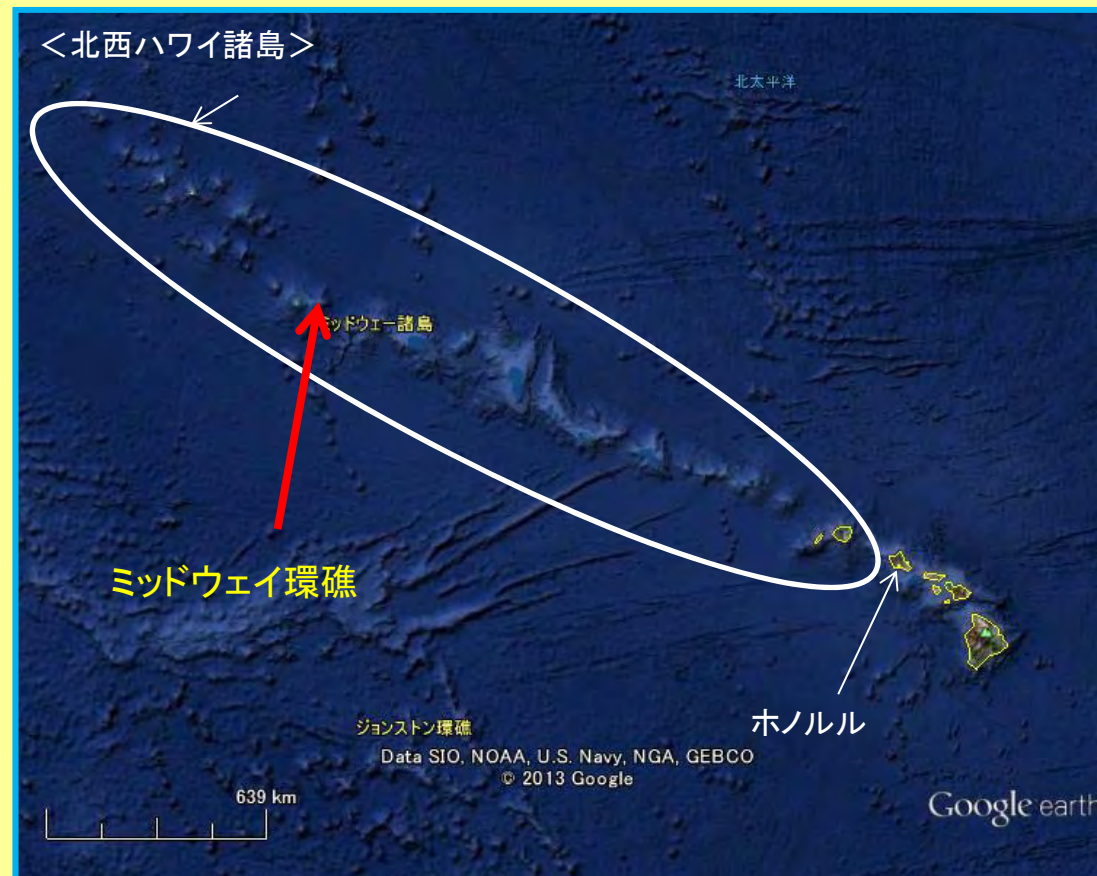
海洋政策研究財団「平成18年度沖ノ鳥島の維持再生に関する調査研究報告書」によると

経済的生活の意味

- ・天然資源の開発やその他の生産活動
 - ・灯台やその他の航行援助施設(海運・漁業活動やレジャー産業に価値のあるものとして)
 - ・海洋保護区の設定
- 魚種資源の増大、観光収入、サンゴ礁からの商品開発、汚染の減少からもたらされる健康上の利益など

各国離島の管理政策（北西ハワイ諸島（アメリカ領））

- 北西ハワイ諸島は、ハワイ州の主要8島の西端に位置するカウアイ島とニハウ島からさらに北西275km地点にあるニホア島からクレ環礁までの約1,760kmに渡って連続する島と礁からなる。
- 希少種や絶滅危惧種も多く生息しているため、20世紀初頭から島嶼及び周辺海域に対して様々な保護区を指定している。
- 2006年には、遺跡法（The Antiquities Act）に基づく海洋保護区が設定され、多くの活動が制限されている。



各国離島の管理政策(北西ハワイ諸島(アメリカ領))

米国 北西ハワイ諸島のMidway環礁

- 国立野生生物保護区に指定されている。
- 北西ハワイ諸島のミッドウェイ環礁のSand島には、2本の滑走路を有する飛行場がある。
- 同島にはラグーンを利用した港湾があり、岸壁、曳船用棧橋、飛行艇着岸施設などの係船施設がある。
- 海軍の軍事施設などを観光センターとして転用し、エコツーリズムなどが実施されている。



各国離島の管理政策(北西ハワイ諸島(アメリカ領))

米国 北西ハワイ諸島のMidway環礁におけるエコツーリズム

アメリカ政府魚類野生生物局によるボランティアの案内

U.S. Fish & Wildlife Service
Volunteers
Conserving the Nature of America

VOLUNTEER 8
Volunteer Home Page
Volunteer Opportunities
Photos & Stories
Annual Reports
Resources
Current Events

Manatee watch, Chassahowitzka Refuge, FL

National Public Lands Day, September 29, 2013

Volunteer planting marsh grass at Big Branch Marsh National Wildlife Refuge, LA. To find out how you can volunteer at one of the many volunteer events held during National Public Lands Day, visit www.fws.gov/npld.

IMAGINE banding birds at a national wildlife refuge, releasing fish at a national fish hatchery, conducting wildlife surveys, leading a tour, or restoring fragile habitat.

With close to 42,000 volunteers contributing in excess of 1.5 million hours, our volunteers perform a wide variety of tasks. Some work full-time, some just a few hours a week or month, or during a particular season or special event.

WHO ARE OUR VOLUNTEER 8?
Our volunteers are individuals who want to give back to their communities, parents who want to be good stewards of the land and set examples for their children, retired people willing to share their wealth of knowledge, concerned citizens of all ages who want to learn more about conservation, and passionate people who enjoy the outdoors and want to spread the word about America's greatest natural treasures.

WHAT DO OUR VOLUNTEER 8 DO?
Generally, no special skills are required to be a volunteer. On-the-job training is provided as needed. Individual talents and skills are matched with volunteer interests and work opportunities. The following opportunities may be available on a refuge near you:

- conducting fish and wildlife population surveys
- lead tours and provide information to school groups and other visitors
- assisting with laboratory research, improve habitat such as re-
- establishing native plants along a riverbank
- help with special projects such as banding ducks
- performing clerical and administrative duties
- working with computers and other technical equipment
- photograph natural and cultural resources
- teach middle school

Volunteer Pass Threshold Lowered to 250 Hours
Updated - Residential Opportunities

Last updated August 12, 2013
CONTACT US

U.S. Fish and Wildlife Service Home Page | Department of the Interior | USA.gov | About the U.S. Fish and Wildlife Service | Accessibility | Privacy | Notices | Disclaimer | FOIA

日本NPO法人によるツアー募集

米国海洋国家遺産・北西ハワイ諸島 OWSスペシャル企画
ミッドウエー環礁 調査&ボランティアツアー
野生生物の楽園
Photo: Hideo Kanno (2008年6月サンフランシスコ)

世界遺産 北西ハワイ諸島 ミッドウエー環礁 調査&ボランティアツアーのご案内

【ハワイ・ホノルル発着】2011年6月6日(月)～13日(月) 8日間
※お問い合わせが大量多くなっており、お早めにご予約/お申し込みいただくことをおすすめします。

2002年にOWSミッドウエーオフィスを開設して以来、9年ぶりに待望のミッドウエー環礁での調査&ボランティアツアーを開催する運びとなりました。

ミッドウエー環礁を含む北西ハワイ諸島は、2006年に米国の「海洋国家遺産」に指定された世界最大の海洋保護区となり、2010年7月、「世界遺産」にも登録されました。

このツアーでは、様々な調査やボランティアプログラムを実施します。
この保護区を管理している米国魚類・野生生物局(FWS)に協力し、アジア各国から大量に流れ着く漂着ゴミの調査や、ゴミによる野生生物への影響・被害についての実態調査、植林や外来種の除去作業なども行います。



http://www.fws.gov/refuge/Midway_Atoll/what_we_do/resource_management.html

<http://www.ows-npo.org/activity/eco-tour/midway-ecotour2011.html>

各国離島の管理政策(散在諸島(フランス領))

仏領 散在諸島での活動

- 散在諸島(iles Eparses)は、インド洋に散在する5つの島嶼から構成
(バサ・ダ・インディア、エウロパ、ファンデ・ノヴァ、グロリュセ群島、トロメリン)
- 無人島の島々には気象観測基地が仏政府により設置されており、世界気象機関(WMO)の枠組みで国際的に情報共有されている。
- アクセスの為の空港や灯台が設置されている。



<http://www.ecologie.gouv.fr/Les-Iles-Eparses.html>

Tormelin島



Jan De Nova島の灯台

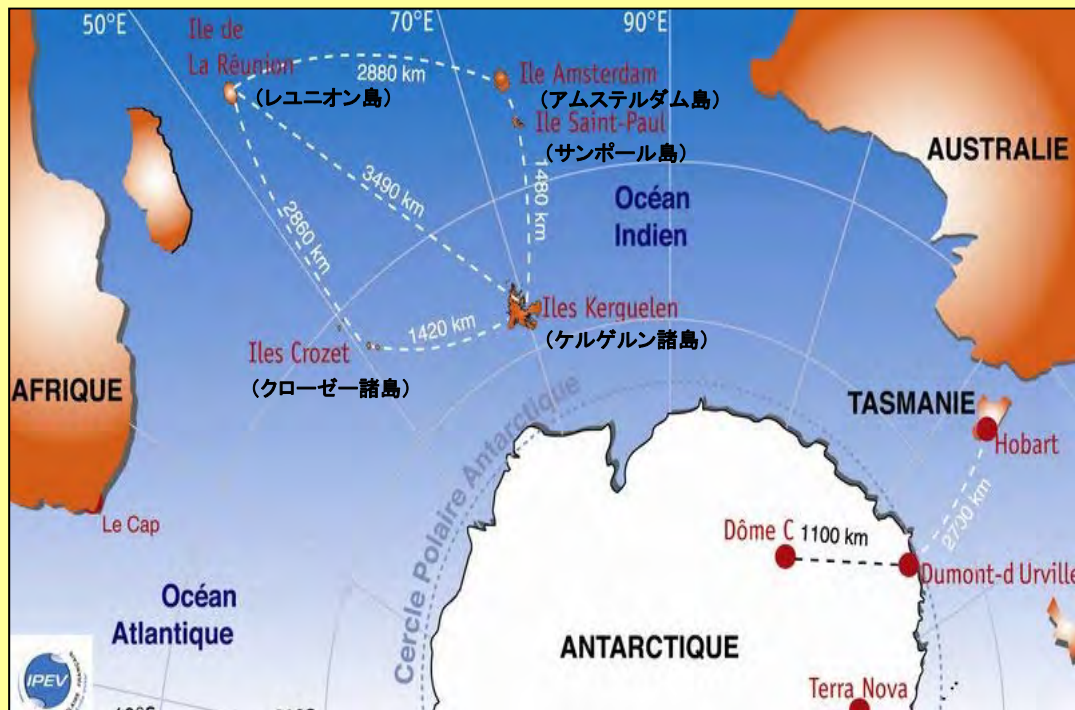


<http://www.unc.edu/~rowlett/lighthouse/atf.htm>

各国離島の管理政策(フランス南方・南極地域(フランス領))

仏国政府の南極地方の島々での施策

- 仏国では、南極周辺にある仏国領の無人島の島々について、極圏観測や自然管理のため、9省庁の参加で設立されたフランス極地研究所が設置され、港湾施設等も設置・運営されている。
- 2006年に国立自然保護区が設定されている。
- また、仏国政府により、定期的に年4回程度の観光クルーズツアーも主催されている。



フランス政府の南極地方領土の研究所配置図

仏極圏研究所HP
http://www.institut-polaire.fr/index.php/ipev/les_regions_polaires/iles_australes



アムステルダム島の係留施設と研究所



南極地方の島を周回する政府運営の物資運搬船兼クルーズ実施船 Marion Dufresne号

各国離島の管理政策(フランス南方・南極地域(フランス領))

仏国 フランス南方・南極地域についての情報提供

TAAF Terres Extrêmes

Accueil | L'INSTITUTION | DISTRICTS | ACTIVITÉS

Installation des nouveaux chefs de district dans leurs fonctions - 2013

5ème session du Groupe de Travail de la Commission des Iles de l'Océan Indien - 2013

La Journée Européenne de l'Antarctique aux TAAF - 2013

Détention du certificat Marine Stewardship Council (MSC) pour la pêche française de légume de mer

La réserve naturelle

La pêche

La philatélie

La boutique en ligne

Marion Dufresne : Journal de bord d'OP2-2013

Recrutement

Tromelin : le Journal de la 4ème campagne de fouilles archéologiques

Les TAAF sur Facebook

Terres australes et antarctiques françaises

Mentions légales

L'institution
L'administration
Réglementation
Les moyens maritimes
Recrutement
Qu'est-ce que les TAAF ?

Districts
Districts des Epaves
Districts des Saint-Paul et Amsterdam
District de l'archipel de Crozet
District de l'archipel de Kerguelen
District Terre Adèle

Activités
Gestion de pêcheries durables
Soutien à la recherche scientifique
Conservation du patrimoine naturel
Patrimoine historique
Logistique
Tourisme
Philatélie

Information
Actualités
Océane pédagogique et éducatives
Focus sur...
Relations publiques
Téléchargements
Préparation en cours
Nous suivre sur le web
Liens utiles

Boutique

TAAF Terres Extrêmes

Accueil | L'INSTITUTION | DISTRICTS | ACTIVITÉS | INFORMATION

Accueil > Districts > District de l'archipel de Kerguelen > L'archipel de Kerguelen

Les territoires

La réserve naturelle

La pêche

Ajouter aux favoris Kerguelen

L'archipel des Kerguelen est localisé entre 48°35' et 49°54' de latitude Sud et entre 68°43' et 70°35' de longitude Est, à une distance d'environ :

- 2 000 km des côtes de l'Antarctique ;
- 3 400 km de la Réunion ;
- 4 800 km de l'Australie.

Dans la même rubrique

- La base de Port-aux-Français
- Conditions d'accès

Topographie

L'archipel, d'une superficie d'environ 7 215 km², est constitué d'une île principale, la Grande Terre entourée de plus de 300 îles et îlots satellites, pour la plupart très proches (souvent quelques centaines de mètres) de l'île principale, si l'on excepte les groupes plus éloignés des îles

<http://www.taaf.fr/>