

各国離島の管理政策(散在諸島(フランス領))

仏領 散在諸島での活動

- 散在諸島(iles Eparses)は、インド洋に散在する5つの島嶼から構成
(バサ・ダ・インディア、エウロパ、ファンデ・ノヴァ、グロリュセ群島、トロメリン)
- 無人島の島々には気象観測基地が仏政府により設置されており、世界気象機関(WMO)の枠組みで国際的に情報共有されている。
- アクセスの為に空港や灯台が設置されている。



<http://www.ecologie.gouv.fr/Les-Iles-Eparses.html>

Tormelin島



Tromelin © Jean-Pascal Quod

Jan De Nova島の灯台

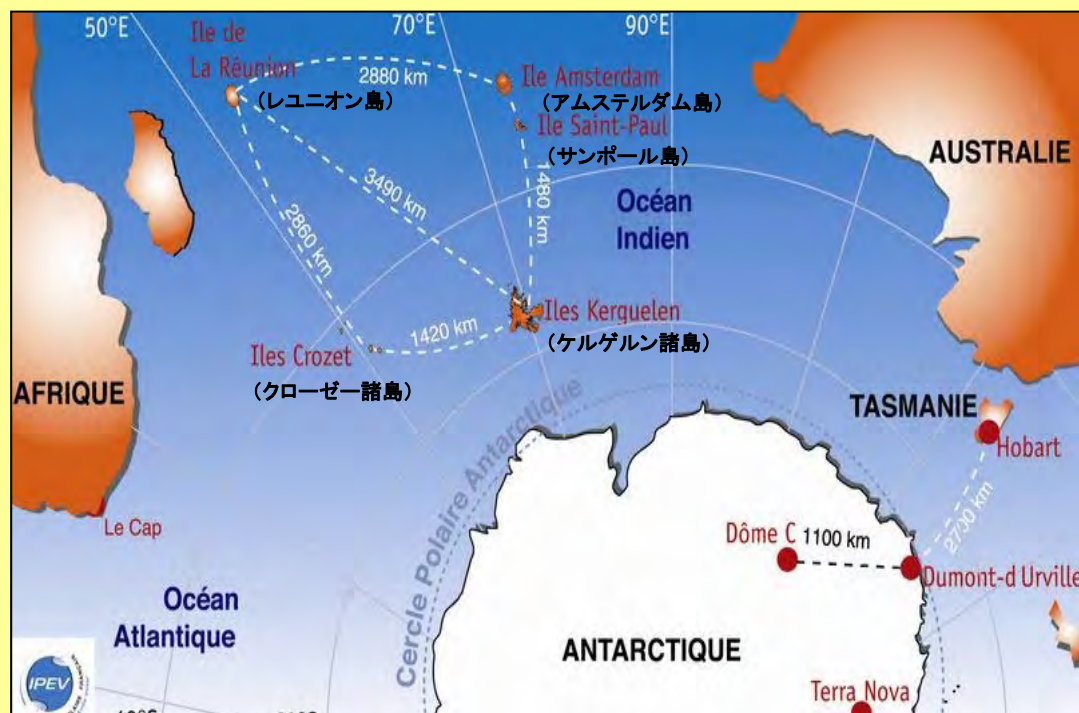


<http://www.unc.edu/~rowlett/lighthouse/atf.htm>

各国離島の管理政策(フランス南方・南極地域(フランス領))

仏国政府の南極地方の島々での施策

- 仏国では、南極周辺にある仏国領の無人島の島々について、極圏観測や自然管理のため、9省庁の参加で設立されたフランス極地研究所が設置され、港湾施設等も設置・運営されている。
- 2006年に国立自然保護区が設定されている。
- また、仏国政府により、定期的に年4回程度の観光クルーズツアーも主催されている。



フランス政府の南極地方領土の研究所配置図

仏極圏研究所HP

http://www.institut-polaire.fr/index.php/ipev/les_regions_polaires/iles_australes



アムステルダム島の係留施設と研究所



南極地方の島を周回する政府運営の物資運搬船兼クルーズ実施船 Marion Dufresne号

各国離島の管理政策(フランス南方・南極地域(フランス領))

仏国 フランス南方・南極地域についての情報提供

TAAF Terres Extrêmes

Navigation: L'INSTITUTION, DISTRICTS, ACTIVITÉS

Les territoires

La réserve naturelle

La pêche

La philatélie

La boutique en ligne

Inscrivez-vous à la newsletter des TAAF

Actualités

- Installation des nouveaux chefs de district dans leurs fonctions - 2013
- 5ème session du Groupe de Travail de la Commission des Iles de l'Océan Indien - 2013
- La Journée Européenne de l'Environnement aux TAAF - 2013
- Obtention du certificat Marine Stewardship Council (MSC) pour la pêche française de l'éponge de
- La saison OP2 astronomiquement optimale aux opérations de survol au premier rang desquelles figurent les 10 installations des I...

Marion Dufresne : Journal de bord d'OP2-2013

Recrutement

- Les postes à pourvoir
- Chefs de district
- Contratants
- Médecin
- Militaire (DSTC)
- Service clinique (VSC)
- Spécialité

Tromelin : le Journal de la 4ème campagne de fouilles archéologiques

Les TAAF sur Facebook

Terres australes et antarctiques françaises

Mentions légales

L'institution

- L'administration
- Réglementation
- Les moyens humains
- Recrutement
- Qu'est-ce que les TAAF ?

Districts

- Districts des Epaves
- Districts des Saint-Paul et Amsterdam
- District de l'archipel de Crozet
- District de l'archipel de Kerguelen
- District Terre Adèle

Activités

- Gestion de pêcheries durables
- Soutien à la recherche scientifique
- Conservation du patrimoine naturel
- Patrimoine historique
- Logistique
- Tourisme
- Prévision

Information

- Actualités
- Édition pédagogique et éducatives
- Focus sur ...
- Présentations publiques
- Téléchargements
- Préparer son séjour
- Nous suivre sur le web
- Liens utiles

Boutique

TAAF Terres Extrêmes

Navigation: L'INSTITUTION, DISTRICTS, ACTIVITÉS, INFORMATION

Accueil > Districts > District de l'archipel de Kerguelen > L'archipel de Kerguelen

Les territoires

La réserve naturelle

La pêche

Ajouter aux favoris

L'archipel de Kerguelen

L'archipel de Kerguelen est localisé entre 48°35' et 49°54' de latitude Sud et entre 68°43' et 70°35' de longitude Est, à une distance d'environ :

- 2 000 km des côtes de l'Antarctique ;
- 3 400 km de la Réunion ;
- 4 800 km de l'Australie.

Dans la même rubrique

- La base de Port-aux-Français
- Conditions d'accès

Topographie

L'archipel, d'une superficie d'environ 7 215 km², est constitué d'une île principale, la Grande Terre entourée de plus de 300 îles et îlots satellites, pour la plupart très proches (souvent quelques centaines de mètres) de l'île principale, si l'on excepte les groupes plus éloignés des îles

<http://www.taaf.fr/>

各国離島の管理政策(フランス南方・南極地域(フランス領))

仏国の南極圏の無人島クルーズ

- フランスでは1984年から年4回の南極クルーズがフランス政府により企画されており、多くの無人島に寄港する。
- 島々の物資確保のために政府が運航するMarion Dufresne号に観光客を数名乗せて年4回、クルーズを実施。
- 一般的なコースは「レユニオン島→クローゼ諸島→ケルゲレン諸島→アムステルダム島→サンポール島→レユニオン島」

仏政府(TAAF)の観光クルーズHP

Accueil Taaf Districts Moyens maritimes Environnement Pêche Tourisme Expéditions Philatélie Recrutement Rég

Tourisme - îles australes

Depuis 1994, l'administration des Terres australes et antarctiques françaises (Taaf) ouvre la possibilité à un nombre limité de touristes de visiter les trois districts austraux (Crozet, Kerguelen et Amsterdam/Saint-Paul) lors des quatre rotations annuelles du Marion Dufresne. Les Taaf ne font pas de tourisme en terre Adélie.


Ce navire de souveraineté ayant pour mission prioritaire le ravitaillement et la relève des personnels des trois districts, l'accueil de touristes à bord ne peut être qu'une possibilité, non une proposition systématique. Le nombre de places disponibles par rotation, conditionné par le programme logistique du bateau, est fixé pour chaque rotation par le territoire.

Il peut arriver que, pour des raisons opérationnelles, le bâtiment ne puisse accueillir aucun touriste à bord. Les aléas météorologiques et logistiques auxquels sont soumis les touristes confèrent à chacune des rotations du Marion Dufresne un caractère unique et original.

Voyage vers les îles australes :
La Réunion - Crozet - Kerguelen - Amsterdam/Saint-Paul - La Réunion

(Escale à Saint-Paul non garantie, escale possible à l'île Maurice en début ou fin de rotation)
28 jours en moyenne - 9000 km parcourus - 12 à 14 jours de mer - 12 à 14 jours d'escale - conférences à bord - excursions sur les districts

Ces terres extrêmes ne sont accessibles que par la mer : il faut quatre à six jours pour atteindre les îles australes, depuis la Réunion. Leur nature sauvage et préservée, leurs sites souvent grandioses, leur faune abondante et exceptionnelle, fascinent les quelques privilégiés qui y accèdent. Afin de maintenir intact cet environnement unique, chaque groupe de touristes est accompagné pendant toute la durée de la rotation par un guide des Taaf qui organise le déroulement du séjour à bord et lors des escales sur les districts.



観光クルーズ2008年度スケジュール

Calendrier des rotations du Marion Dufresne Année 2008

Rotations de l'été austral :

- ▶ 3 avril 2008 au 2 mai 2008 2008,4/3-5/2
- ▶ 3 novembre 2008 au 1er décembre 2008 2008,11/3-12/1
- ▶ 3 décembre 2008 au 30 décembre 2008 2008,12/3-12/30

Rotation de l'hiver austral :

- ▶ 20 août 2008 au 18 septembre 2008 2008,8/20-9/18

観光クルーズ船も兼ねる仏政府
の物資運航船 マリオン・デュ・フルネ
(Marion Dufresne)号



各国離島の管理政策(フランス南方・南極地域(フランス領))

フランスでは、フランス領南方南極地域(TAAF)の切手を定期的に発行している。

毎年発行



1955年発行
オナガジブツポウソウ(鳥名)
(overprint)



2012年発行
ロング島(ケルゲルン諸島)



2013年発行
アムステルダム島とサン・ポール諸島



2005年発行
マリオン・デュ・フルネ号



2007年発行
トロメリン島

記念切手



1985年発行
TAAF創立30周年



2005年発行
TAAF創立50周年

アメリカ・フランスの管理政策から分かること

- 詳細な現地調査・研究を行った上で、保護区の設定・開発活動が行われており、遠隔離島をEEZの基点としてではなく、領土として積極的に管理
- 本土から遠く離れた離島であっても、本土同様の詳細な状況、管理施策の詳細などを一般市民に説明するウェブサイトが充実
- 政府主導の観光を実施

(参考)国内の国境離島を巡る観光事例

クルーズ船による周遊の例

●クルーズ船のルートに応じて、日本最東端南鳥島や最南端沖ノ鳥島の周遊を組み込んでいる。

(44泊45日、46泊47日の2コースあり)

※現地での上陸は行わず、周遊のみ行い、次の目的地に出発



南鳥島周遊のクルーズルート例(予定)

<http://www.venus-cruise.co.jp/info/panh.html>



南鳥島



沖ノ鳥島

自治体による観光ツアーの例

●小笠原村による沖ノ鳥島観光ツアー(予定)

■実施方法

おがさわら丸をチャーターし、沖ノ鳥島を周回

■ツアー内容

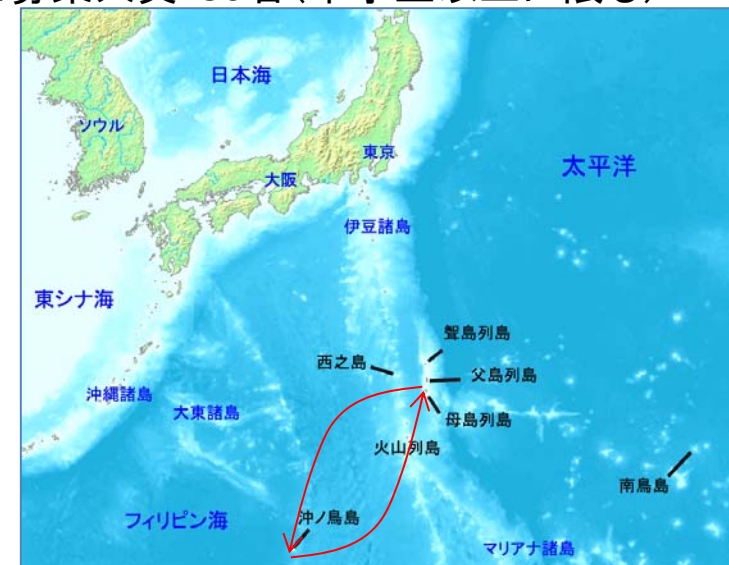
沖ノ鳥島の環礁の外を船で周回し、北小島・東小島などを視察。

※上陸はせず、船上からの視察。(2泊3日)

■参加対象者

村民および本事業に係る関係者

■募集人員150名(中学生以上に限る)



観光ツアールート

<http://www.vill.ogasawara.tokyo.jp/>