

海上保安業務の現状

平成25年12月

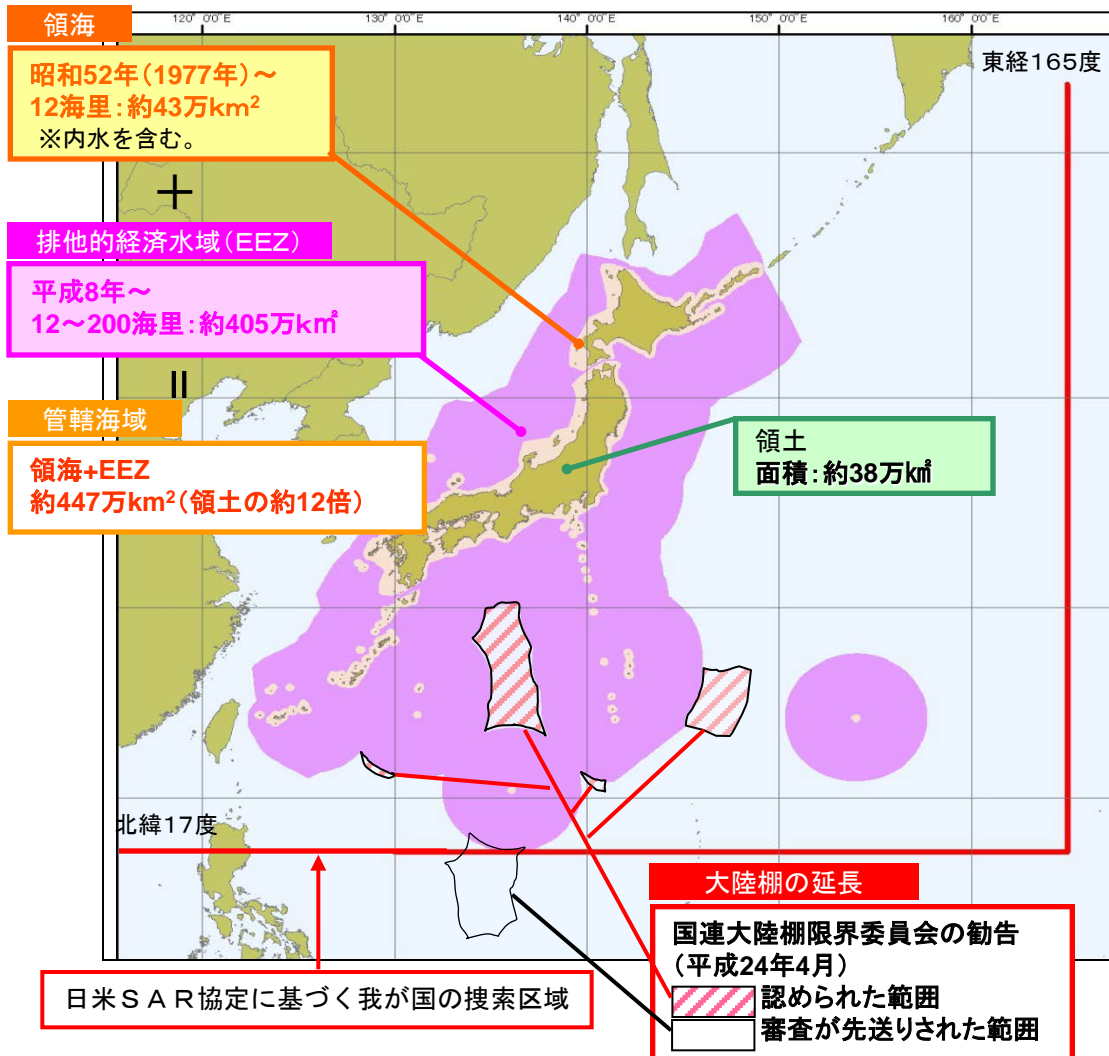
海上保安庁
JAPAN COAST GUARD



1. 海上保安庁の概要（我が国の領海等の面積/海上保安庁の勢力）

我が国の領海等の面積

- 領海（含内水）及び排他的経済水域 ・ ・ ・ 約 447万 km²
- 領海（含内水） ・ ・ ・ ・ ・ ・ ・ ・ ・ 約 43万 km²
- 排他的経済水域 ・ ・ ・ ・ ・ ・ ・ ・ ・ 約 405万 km²



勢力

- **船艇** ・ ・ ・ ・ ・ ・ ・ ・ ・ ・ ・ ・ ・ 448 隻
(平成25年12月1日現在)



巡視船艇	357隻
（うち大型巡視船	53隻）
特殊警備救難艇	63隻
測量船	13隻
灯台見回り船	12隻
実習船	3隻

- **航空機** ・ ・ ・ ・ ・ ・ ・ ・ ・ ・ ・ ・ ・ 73 機
(平成25年12月1日現在)



飛行機	27機
ヘリコプター	46機

- **航路標識** ・ ・ ・ ・ ・ ・ ・ ・ ・ ・ ・ 5,327 基
(平成25年12月1日現在)



光波標識	5,228基
電波標識	57基
その他の標識	42基

予算・定員

- **予算** ・ ・ ・ ・ ・ ・ ・ ・ ・ ・ ・ ・ ・ 1,765 億円
(平成25年度当初予算)

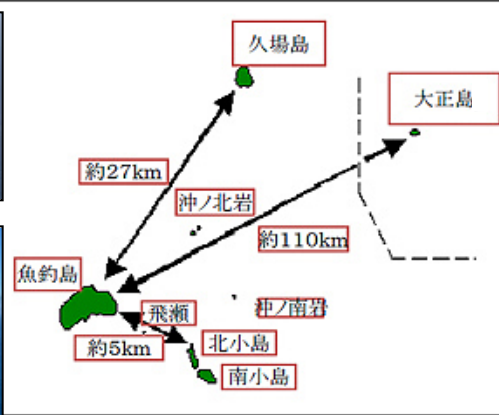
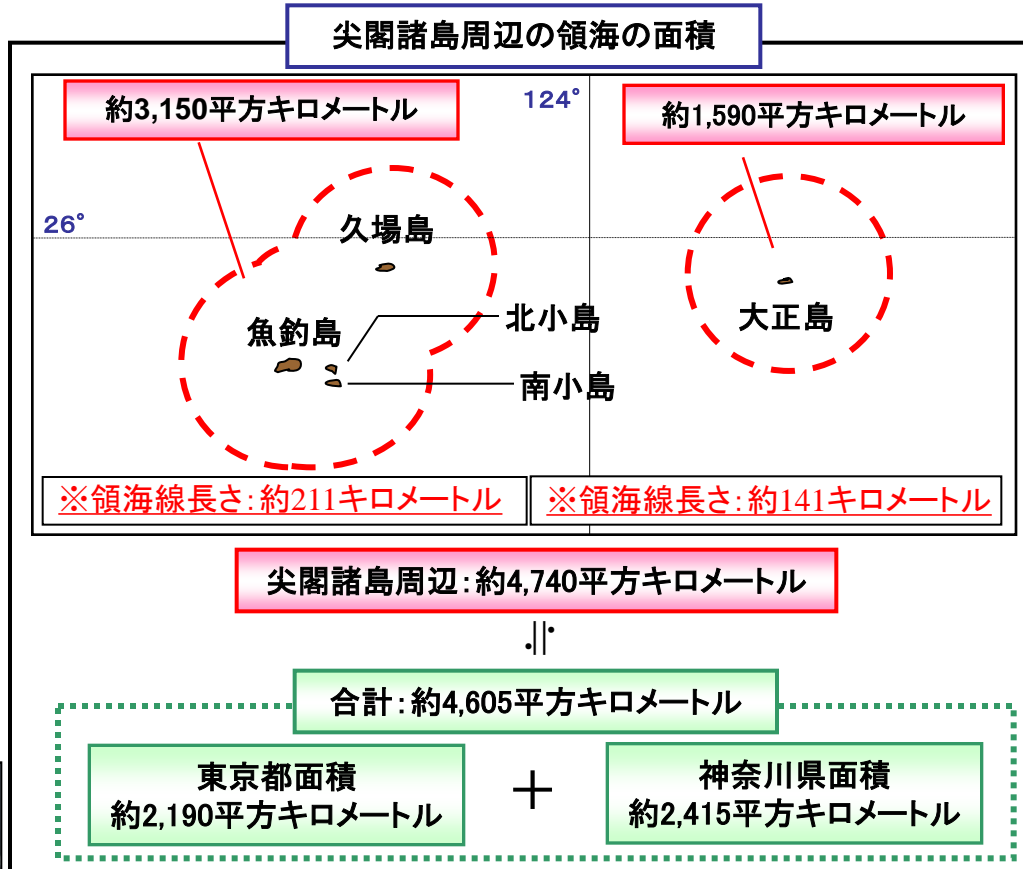
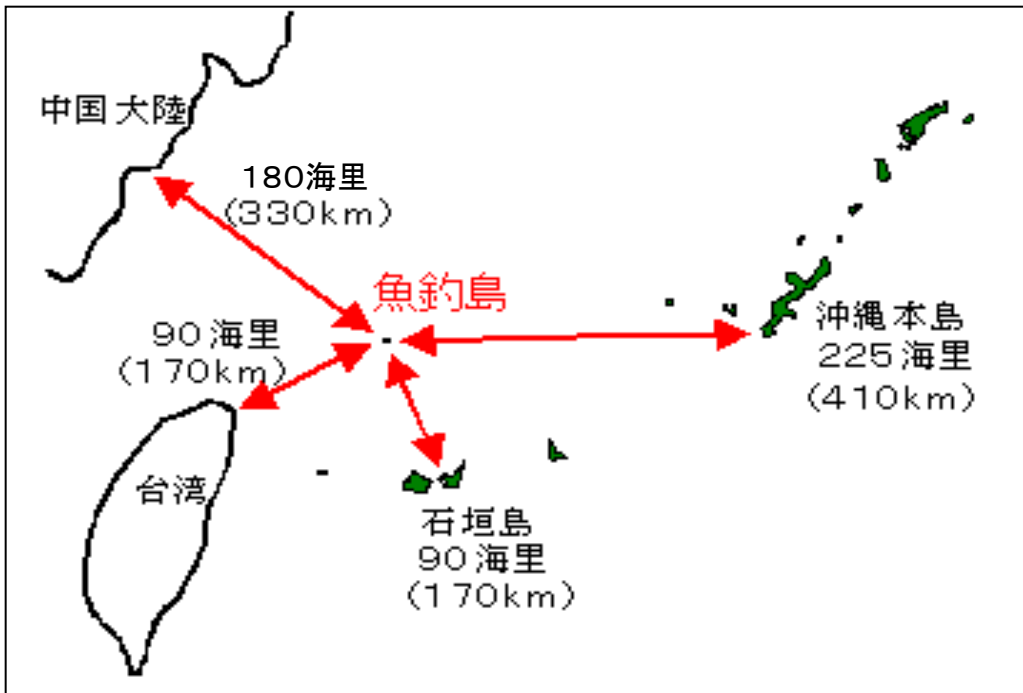
人件費	船艇・航空機の整備	運航費	その他
872億 (49%)	348億 (20%)	317億 (18%)	227億 (13%)

- **定員** ・ ・ ・ ・ ・ ・ ・ ・ ・ ・ ・ ・ ・ 12,808 名 (平成25年度末現在)

2-①尖閣領海警備(尖閣諸島の概要)

尖閣諸島は、南西諸島西端に位置する魚釣島、北小島、南小島、久場島、大正島、沖ノ北岩、沖ノ南岩、飛瀬などから成る島々の総称。

尖閣諸島の長期にわたる平穏かつ安定的な維持及び管理を図るため、海上保安庁にて、平成24年9月11日、尖閣諸島の魚釣島、北小島、南小島の三島を取得し、保有。



名称	所有者	その他
魚釣島	国(海上保安庁)	行政財産
北小島	国(海上保安庁)	行政財産
南小島	国(海上保安庁)	行政財産
久場島	民間	防衛省賃借(米軍射爆場)
大正島	国(財務省)	普通財産(米軍射爆場)
沖ノ北岩	国(財務省)	普通財産
沖ノ南岩	国(財務省)	普通財産
飛瀬	国(財務省)	普通財産