

図 路線計画図 (沖縄本島中南部) トラムトレイン その1

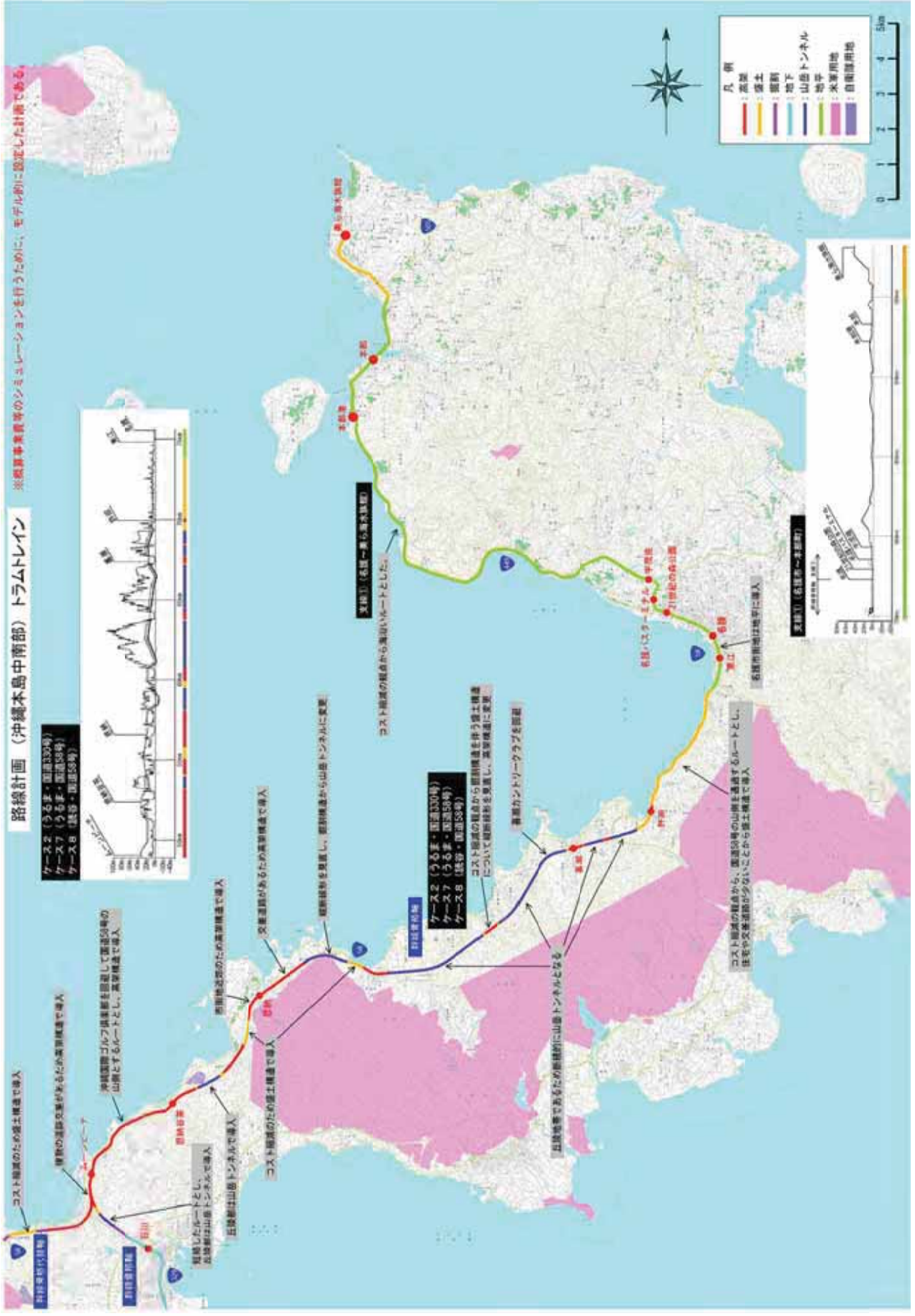


図 路線計画図 (沖縄本島北部) トラムトレイン その2

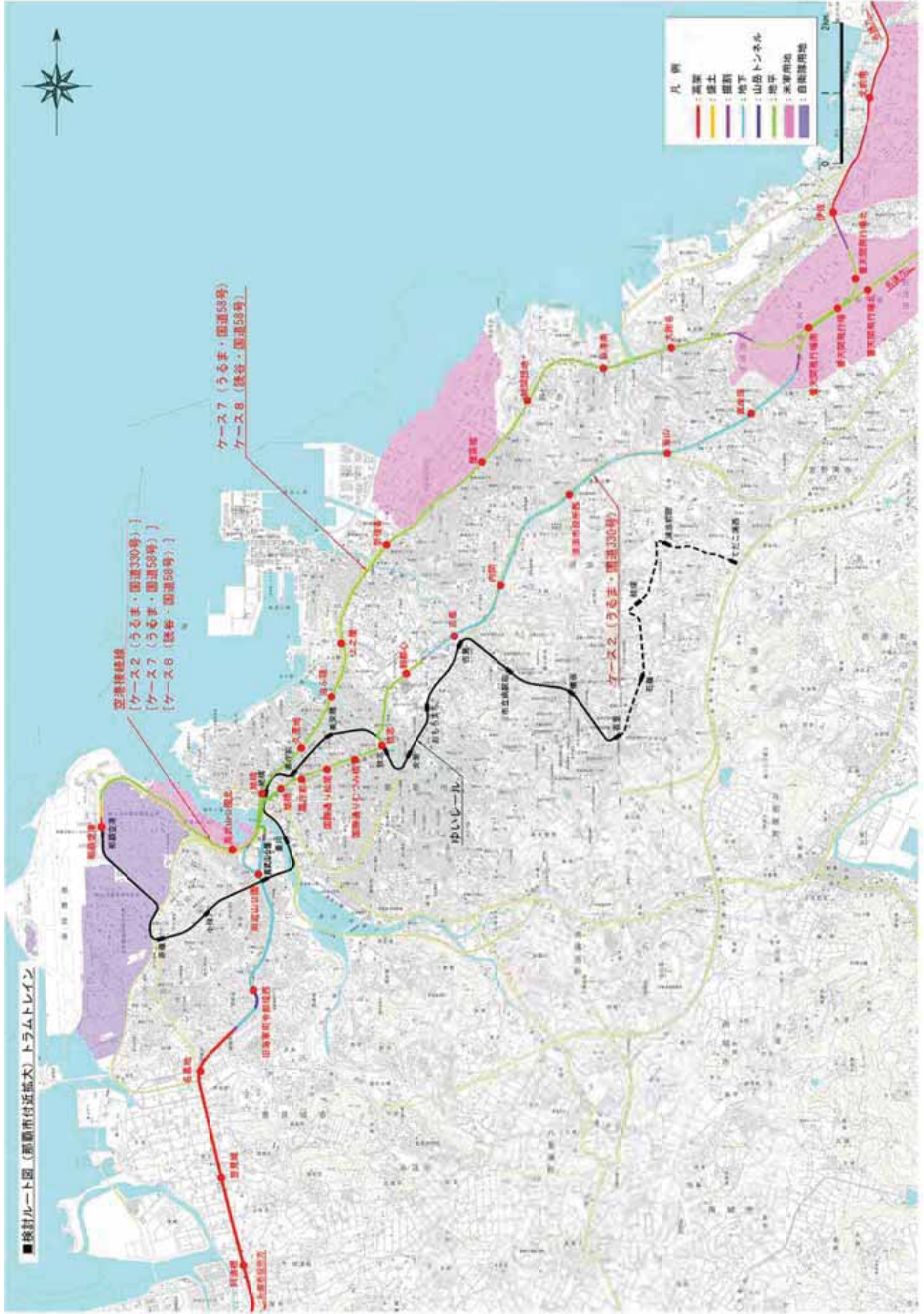
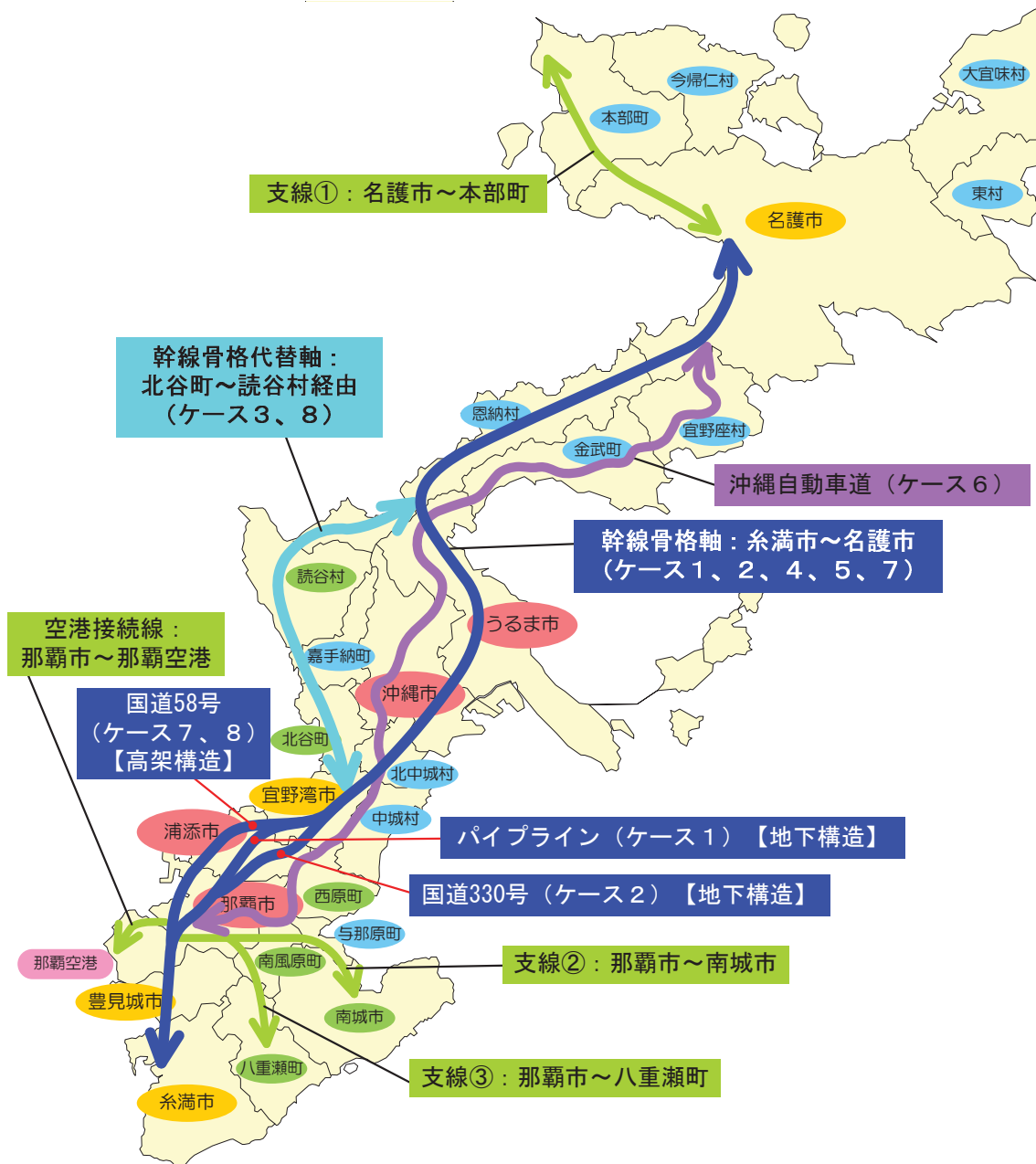


図 路線計画図(那覇市付近拡大) ترامムトレイン その3



ケース	ルート概要	ルート	
		経由地	那覇～普天間の導入空間
ケース1	幹線骨格軸	うるま	パイプライン
ケース2		うるま	国道330号
ケース3	幹線骨格代替軸	読谷	パイプライン
ケース4	ケース1 + 支線①②③	うるま	パイプライン
ケース5	ケース1 + 空港接続線	うるま	パイプライン
ケース6	沖繩自動車道	沖繩自動車道	
ケース7	幹線骨格軸	うるま	国道58号
ケース8	幹線骨格代替軸	読谷	国道58号

凡 例

- ↔ : 幹線骨格軸
- ↔ : 幹線骨格代替軸
- ↔ : 沖繩自動車道
- ↔ : 支線①～③、空港接続線
- 那覇市 : 市町村名 (人口10万人以上)
- 宜野湾市 : 市町村名 (人口5～10万人以上)
- 南城市 : 市町村名 (人口2～5万人)
- 嘉手納町 : 市町村名 (人口2万人未満)

* : 平成26年度調査では、ケース2、7、8 (+支線①～③、空港接続線) について検討を行った。
 ※支線①～③はケース2のみ検討

図 これまでの検討ルート概念図