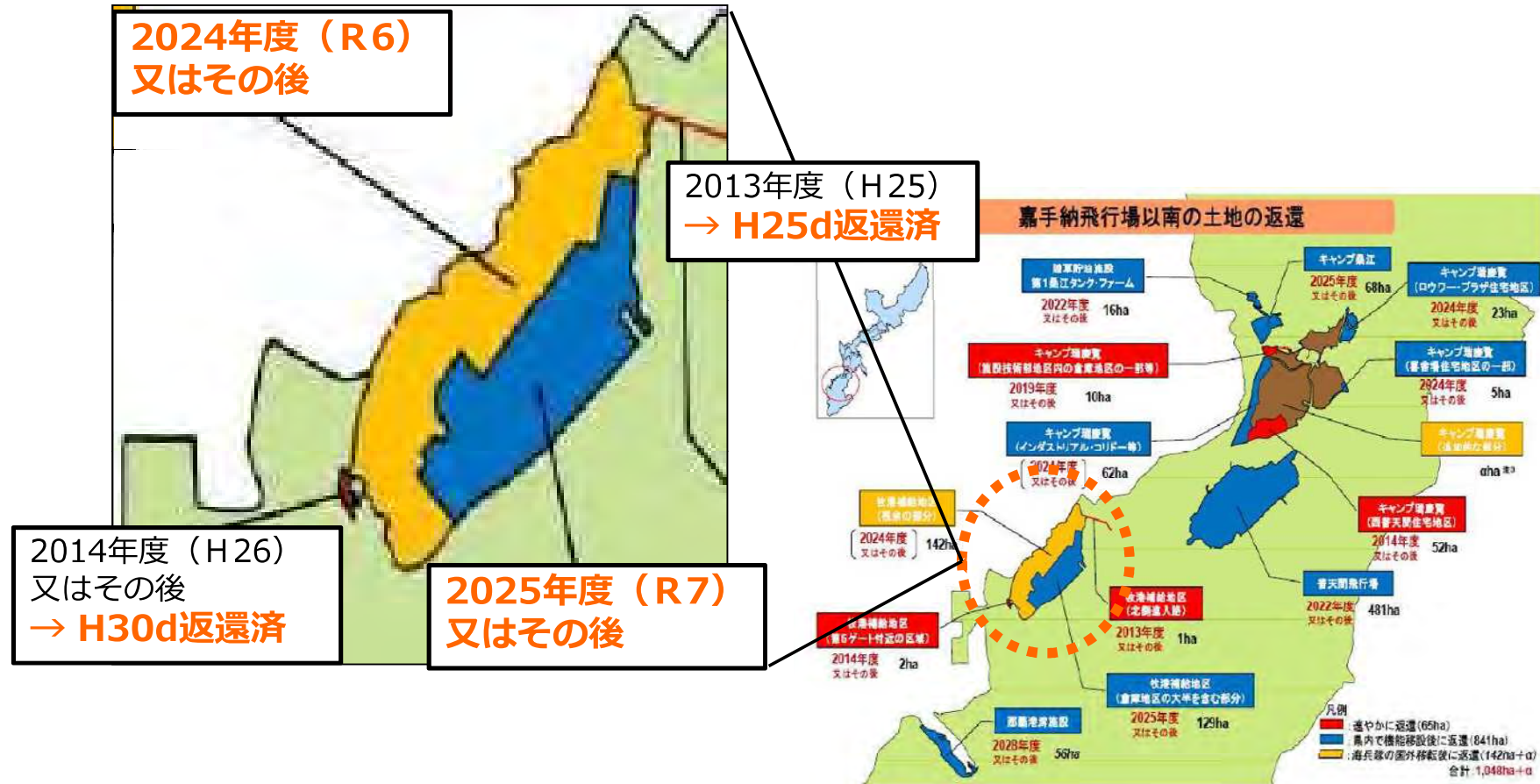


第 2 回 基地跡地の未来に関する懇談会

浦添市
説明資料

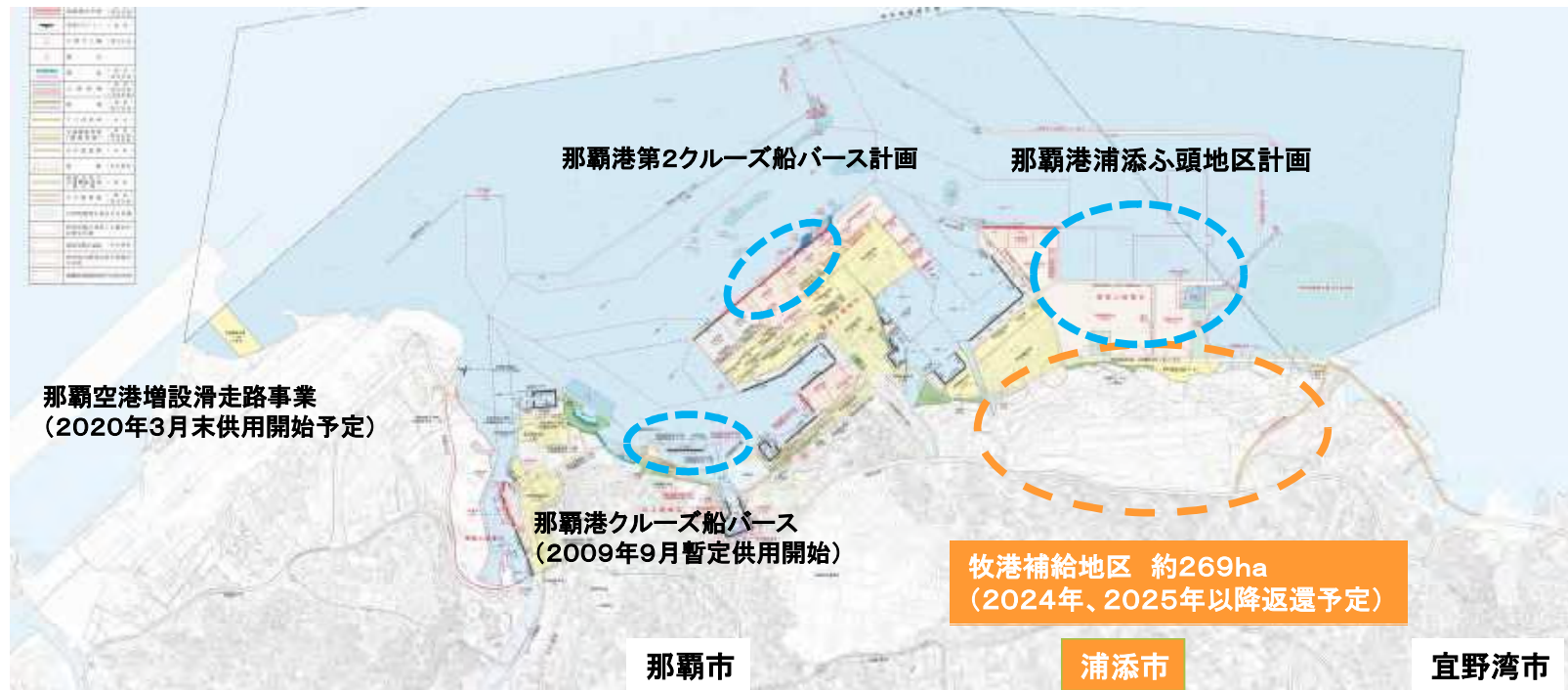
【牧港補給地区】



出典：(防衛局HPから一部加工)

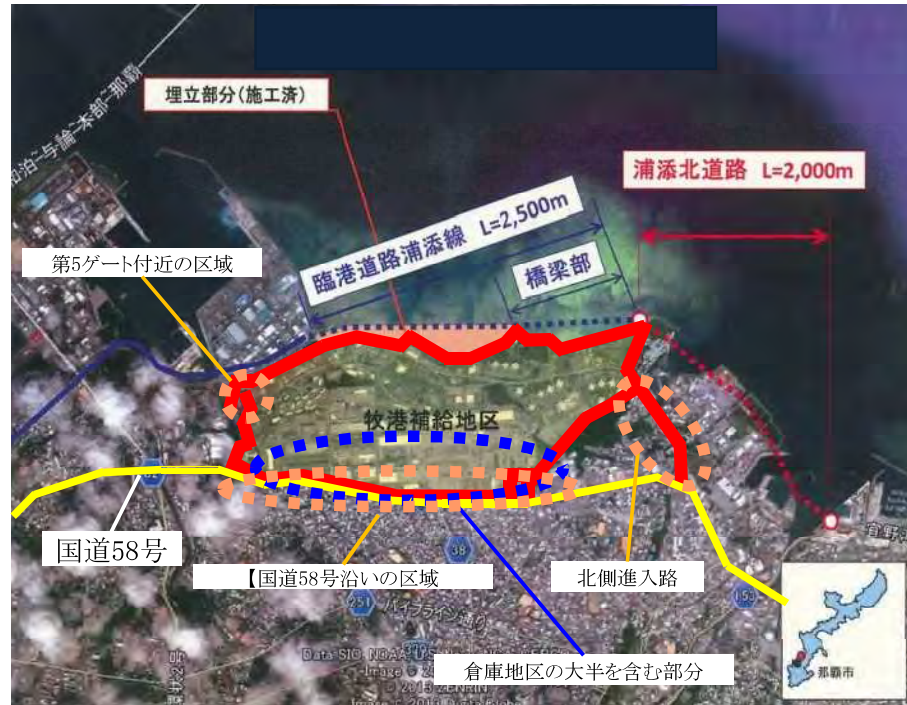
1. 牧港補給地区及び周辺の現況について

○ 浦添市西海岸をとりまく計画等



- 牧港補給地区は、国道58号と沖縄西海岸道路との間に位置している。
- 那覇空港から車で約15分
- クルーズ船バースから車で約10分
- 那覇港浦添ふ頭地区計画地から慶良間諸島国立公園まで約40km

○ 牧港補給地区の概況について（1）



所在地等
◆ 面積: 約269ha
◆ 地権者数: 約2,700人 (平成30年3月末)
◆ 建物等: 倉庫、工場等
◆ 軍種別: 海兵隊

返還目標時期等
<p>【北側進入路 約1ha】</p> <ul style="list-style-type: none"> ◆ 平成25年8月31日 返還済み
<p>【国道58号沿いの区域 約3ha】</p> <ul style="list-style-type: none"> ◆ 平成30年3月31日 返還済み
<p>【第5ゲート付近の区域 約2ha】</p> <ul style="list-style-type: none"> ◆ 平成31年3月31日 返還済み
<p>【倉庫地区の大半を含む部分 約129ha】</p> <ul style="list-style-type: none"> ◆ 2025年度(平成37年度)又はその後 ◆ うち3haは、日米間において先行返還することで承認され返還(平成30年3月31日) <p>(条件)</p> <ul style="list-style-type: none"> ◆ 陸軍倉庫のトリイ通信施設への移設 ◆ 国防省支援機関の施設の嘉手納弾薬庫地区の知花地区への移設 ◆ 海兵隊の倉庫、工場等のキャンプ・ハンセンへの移設など
<p>【残余の部分 約142ha】</p> <ul style="list-style-type: none"> ◆ 2024年度(平成36年度)又はその後 <p>(条件)</p> <ul style="list-style-type: none"> ◆ 海兵隊管理棟等のキャンプ瑞慶覧への移設 ◆ 日本国外の場所に移転する部隊を支援する機能の解除 など

○ 牧港補給地区の概況について（2）



○ 牧港補給地区の概況について（3）



基地背後に広がる
沖縄の青い海

○ 沖縄西海岸道路浦添北道路 及び 臨港道路浦添線 供用開始（1）

