

## 第2回 基地跡地の未来に関する懇談会

那覇市  
説明資料

那覇港湾施設（那覇軍港）



令和元年10月8日（火）

# 1. 那覇港湾施設及び周辺の現況について



## 那覇港湾施設（那覇軍港）

面積：約55.9ha

施設の位置：沖縄本島南部、那覇市の国道332号北側、奥武山公園の西側

土地の形状：港湾施設及び貯油施設

地権者数：1,369人（平成30年3月末現在）

用途地域：準工業地域

建物等：事務所、倉庫等

管理：米陸軍



## 返還時期等

日米共同発表：平成25年4月に返還時期等を明示


返還時期：2028年度（令和10年度）又はその後

返還条件：浦添ふ頭地区に建設される約49haの代替施設への移設

(出展：国土地理院地図) (一部加筆)

1. 那覇港湾施設及び周辺の現況について

那覇港湾施設（1945年当時）

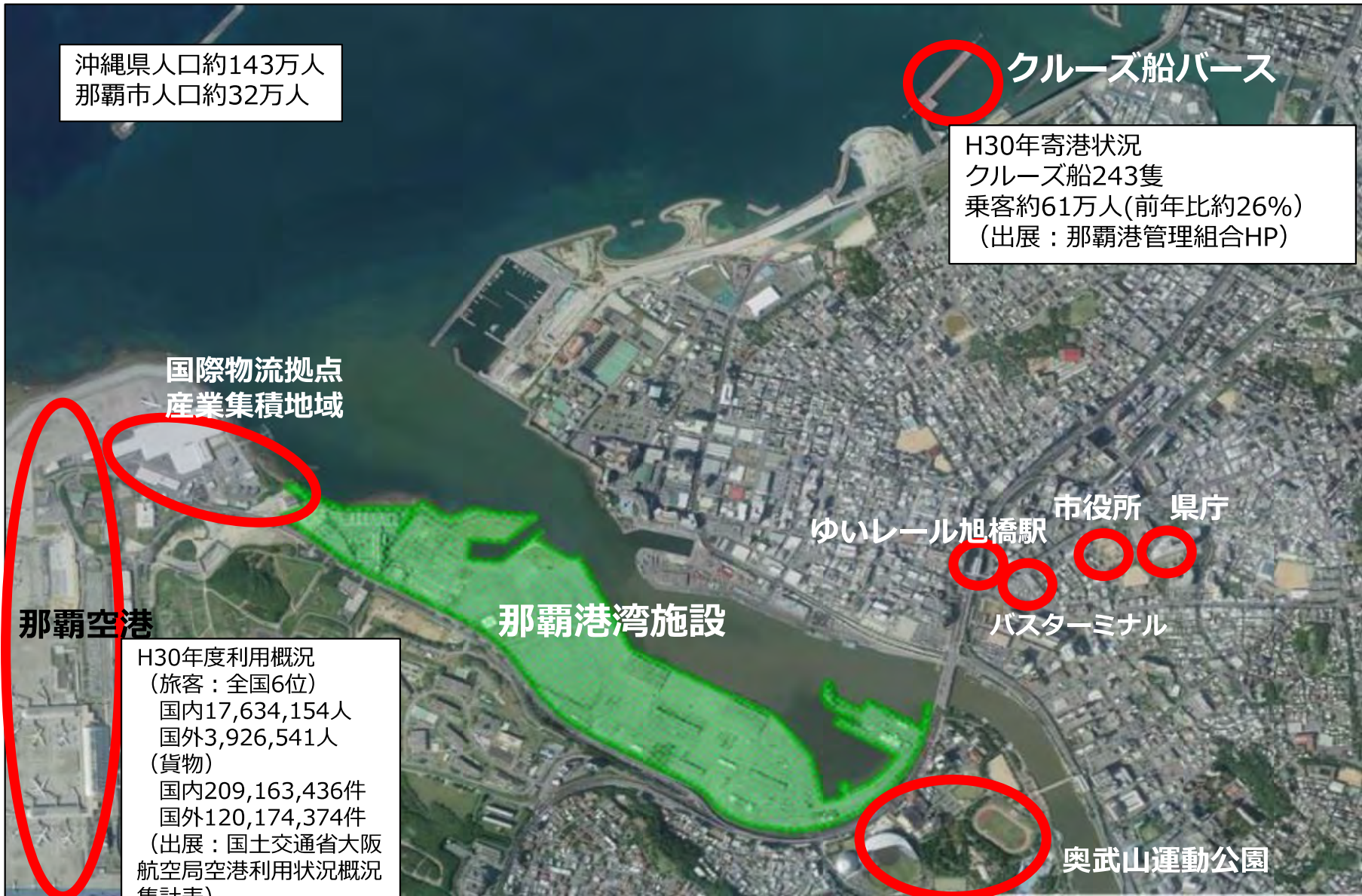


1. 那覇港湾施設及び周辺の現況について  
那覇港湾施設（1986年当時）



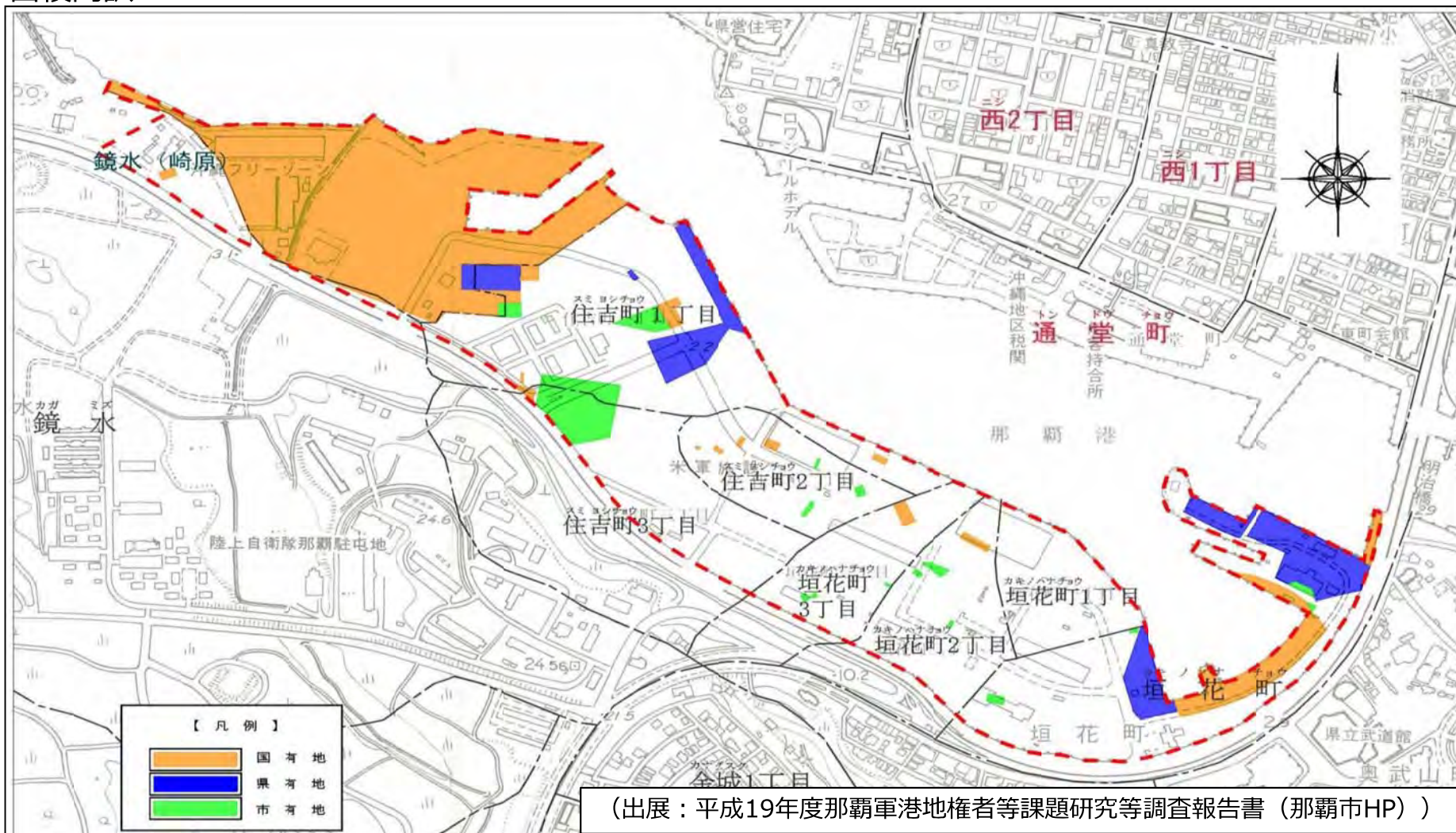
# 1. 那覇港湾施設及び周辺の現況について

周辺の現況（2016年現在）



(出展：国土地理院地図) (一部加筆)

# 1. 那覇港湾施設及び周辺の現況について 面積内訳



国有地	県有地	市有地	民有地	合計
21.0ha	4.6ha	1.5ha	28.7ha	55.9ha
37.6%	8.2%	2.7%	51.4%	100%

民有地が過半数を占める。  
(注) 四捨五入により合計が各項目の和に一致していない。

(出展：沖縄の米軍及び自衛隊基地(統計資料集) 令和元年8月(沖縄県HP))