

内	部								
24									

昭和二十年一月四日
自〇七〇八
至二二〇八

軍事極秘

對空戰鬥詳報

第三軍電波警戒隊本部

1262 91



昭和二十年一月四日 自〇時八十分對空戰鬥詳報

第三軍團司令部

一 戰鬥前於元彼我形勢概要

一 昭和十九年十二月三十一日及昭和二十年一月一日、二日、三日、沖繩本島ヲ以テ偵察先敵ハ其ノ機動部隊ヲ以テ臺灣、南西諸島飛行場攻撃ノ企圖ヲ有シ、昭和二十年一月三日臺灣近海ニ接近シ我ニ攻撃シ來ル。即チ三日九時十分ヨリグラマン數機ニ依リ我ヲ飛行場ニ對シ銃撃ヲ及ぼセルニ我ガ防空部隊ニ擊破ス。部隊ハ三日十二時五十分空襲警報解除サレシヨリ傍ヲ器材、手入等ヲ充分ニナシ、銳意奮戦ヲシ敵ノ再度來襲ニ備ヘリ。

二 部隊配置要圖附圖第一、第二、第三、如シ

二 戰鬥影響ヲ及ビタル氣象

一 日 出 七時一七分	日 没 一七時五一分
二 月 出 二三時〇二分	月 没 一二時一五分

三 彙 考

3 天氣 小雨降り続キ視界極テ小ナリ

4 風 向 北風速約七米以外

5 雲 高 低クテ視程四ナリ

三 彼我ノ兵力、敵ノ團隊豫、戦法

一 敵ハ「グラマン」ニシテ敵編隊ヲ以テ是約三〇機ヲ來襲ナリ

二 敵ノ團隊號 第三八機動部隊

三 敵ノ戦法 敵ハ超低空ヲ以テ本島北部ニ侵入シ山峽ヲ縫フ

如ク南下シ本島北飛行場及小録飛行場ニ對シ銃撃ヲ實施ス

殊ニ本島ニ侵入以後目的地迄間、時速八六〇ナリ

四 各時期於テ戰鬥經過

部隊ハ三日空襲警報解除後引続キ至嚴カ警戒ヲ實施中、トシ

七時四八分 南大東島警戒機乙(野戰用)ハ南大東島基突一〇度

吾新附近ニ西北進スル不明機ヲ捕捉シ直ニ之ヲ本部情報室ニ無線

ヲ以テ報告シ來ル 自後同機ヲ追隨シ刻々ト其ノ行動ヲ報告シ來ル

八時三二分 南大東島基突三〇度一〇新ニ於テ同機ハ^{反射}消滅ス

本部情報掛將校入江少尉ハ該機ノ敵機ナルヲ判断シ之ヲ軍司

令部情報室ニ具申スルト共ニ左ノ處置ヲナス

一 直ニ本島各警戒小隊ニ對シ嚴重カ警戒ヲ實施シ特ニ東南方

向ニ重カク指向セシム

二 部隊長ニ以上ヲ報告シ本部各隊ヲ戰鬥態勢ニ就カシム

九時三三分 読谷山警戒機乙(野戰用)ハ同警戒機基突以下第一基

突ニ稱スル一〇度吾新ニ進入中ノ不明機ヲ捕捉ナリ

九時五十分 本島國頭監視哨ヨリ敵機一四機國頭上空南下中ノ

情報ヲ受ク

九時五十分 沖繩本島地区空襲警報發令

九時五十分 部隊ハ對空戰鬥準備ヲ完了ス

十時 読谷山警戒隊ヨリ突如、目耳情報ナリ

情報

新報

讀谷山上空敵機六機進入那霸方面へ向ッ
。十時五分 那霸上空敵機四機超低空ヲ通過小録飛行場ニ對統
撃ヲ實施ス

來襲セル敵機ハ總テ「グラマン」ニシテ約三〇機ナリ

。十時十二分 敵機ハ首里基矣ニ〇〇度五〇斜附近ヲ南下脱去ス

。十時五十六分 宮古島警戒小隊ハ同隊基矣ニ主度三〇斜ニ西面置
スル不明機ヲ捕捉シ自後刻々ト飛行機情報ヲ報告シ來ル

。十時五十七分 南大東島警戒隊ハ同隊基矣ニ〇度一三〇斜ニ敵機
隊東南進中ニテヲ捕捉之ヲ追隨シテ刻々ト其ノ行動ヲ報告ス

。十一時 左ノ通り空襲警報解除サル

(一) 空襲警報解除 一二時

(二) 沖繩本島地区

(三) 敵機脱去セルニ依ル

。十一時 宮古島ニ敵機來襲シ東南方ニ脱去ス

。十一時十分 南大東島警戒隊ノ追隨シテリシ敵機隊七〇度一六〇斜
ヲ反射消滅ス

又奄美大島六十時ヨリ十時二十分ノ間ニ飛來後西方ニ進退ス
戰斗合期間、捕捉敵機ノ航路ハ附圖第三乃至第五ノ如シ

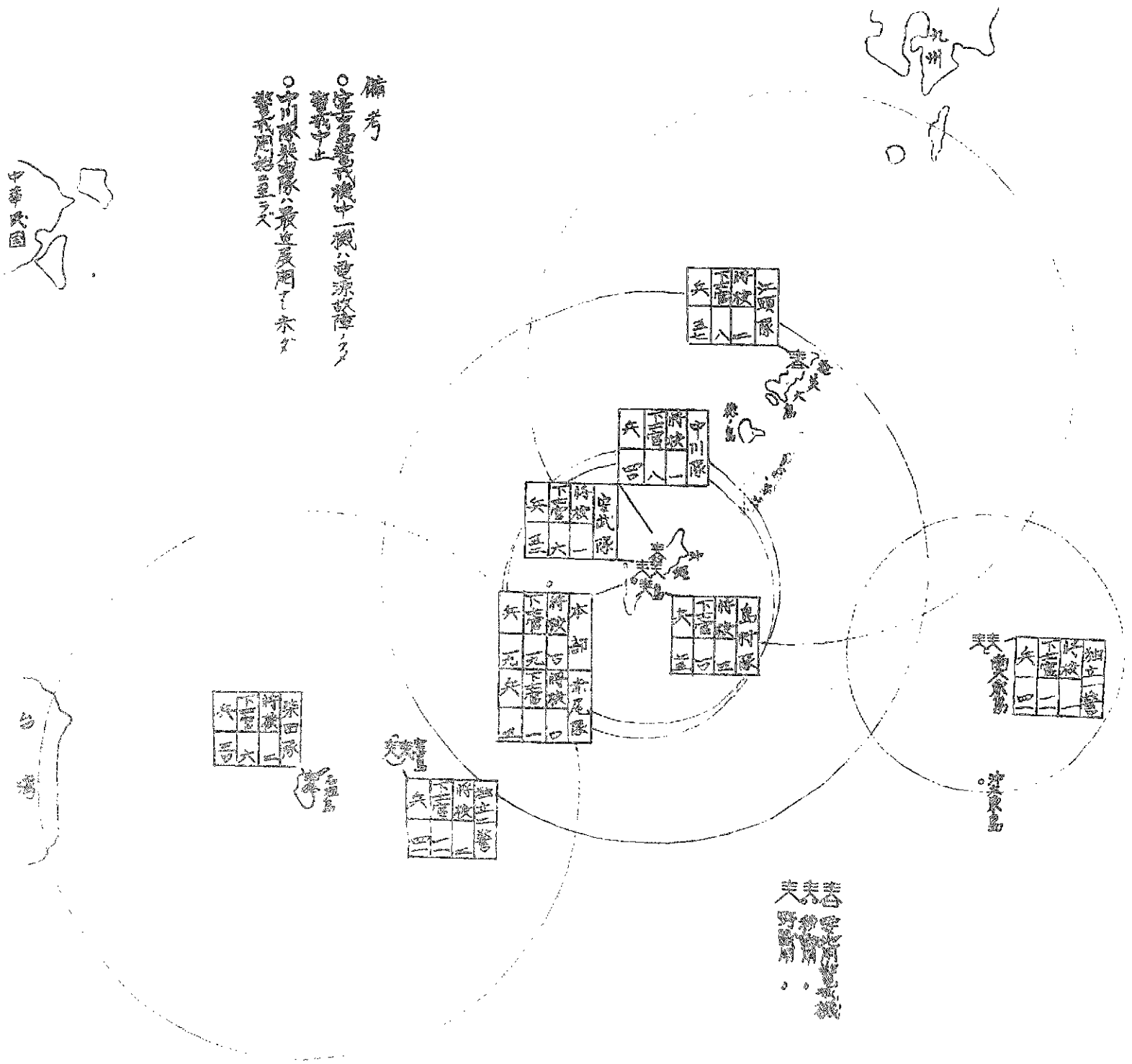
五 戦闘後ニ於ケル彼我ノ機要

空襲警報解除後部隊ハ次期敵ノ來襲ニ備ヘ更ニ警戒ヲ至嚴ニシ
ノ聊カノ虚隙ナキ對空戦備ヲ行ヒ原態勢ニ復ス 部隊ノ人員、器
材ニ異状ナク 部隊、配置戰斗前ノ同シ

六 將隊ノ参考事項

敵ハ本冒ノ來襲ニ於テ超低空ヲ侵入本島ヲ去ル五〇斜附近ヲ
北上 警戒機ノ弱矣先北東(國頭)山岳地帯ヲ超低空ヲ以テ飛
行場ニ進入銃撃ヲ實施セリ

航空隊配置位置圖 昭和二十年四月



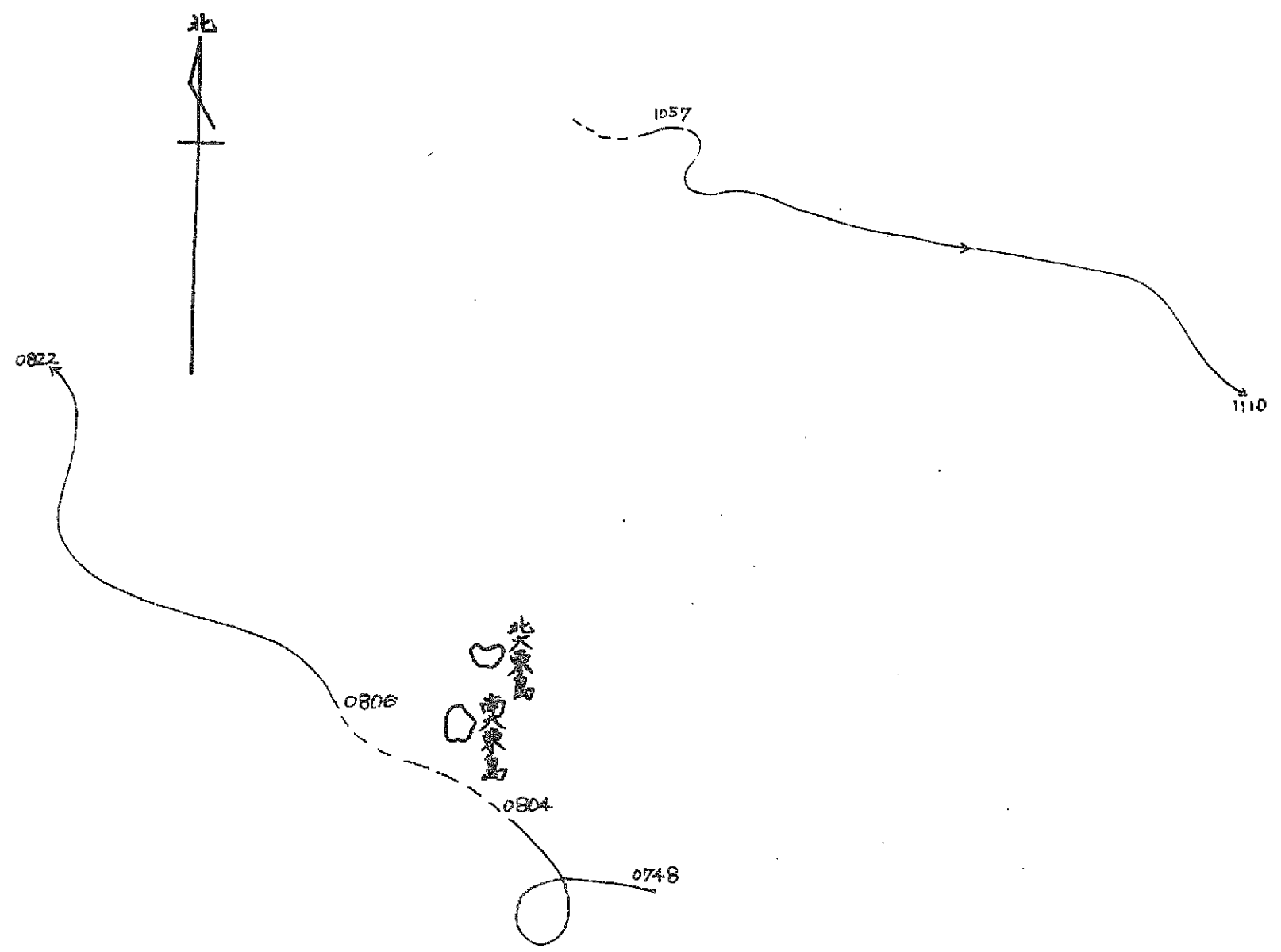
備考

○航空隊機中一機ハ電源故障ノ多ク
 離陸中止
 ○中川隊機隊ハ最近運用ニ未ダ
 普及用迄至ラズ



航空隊配置位置圖
 昭和二十年四月

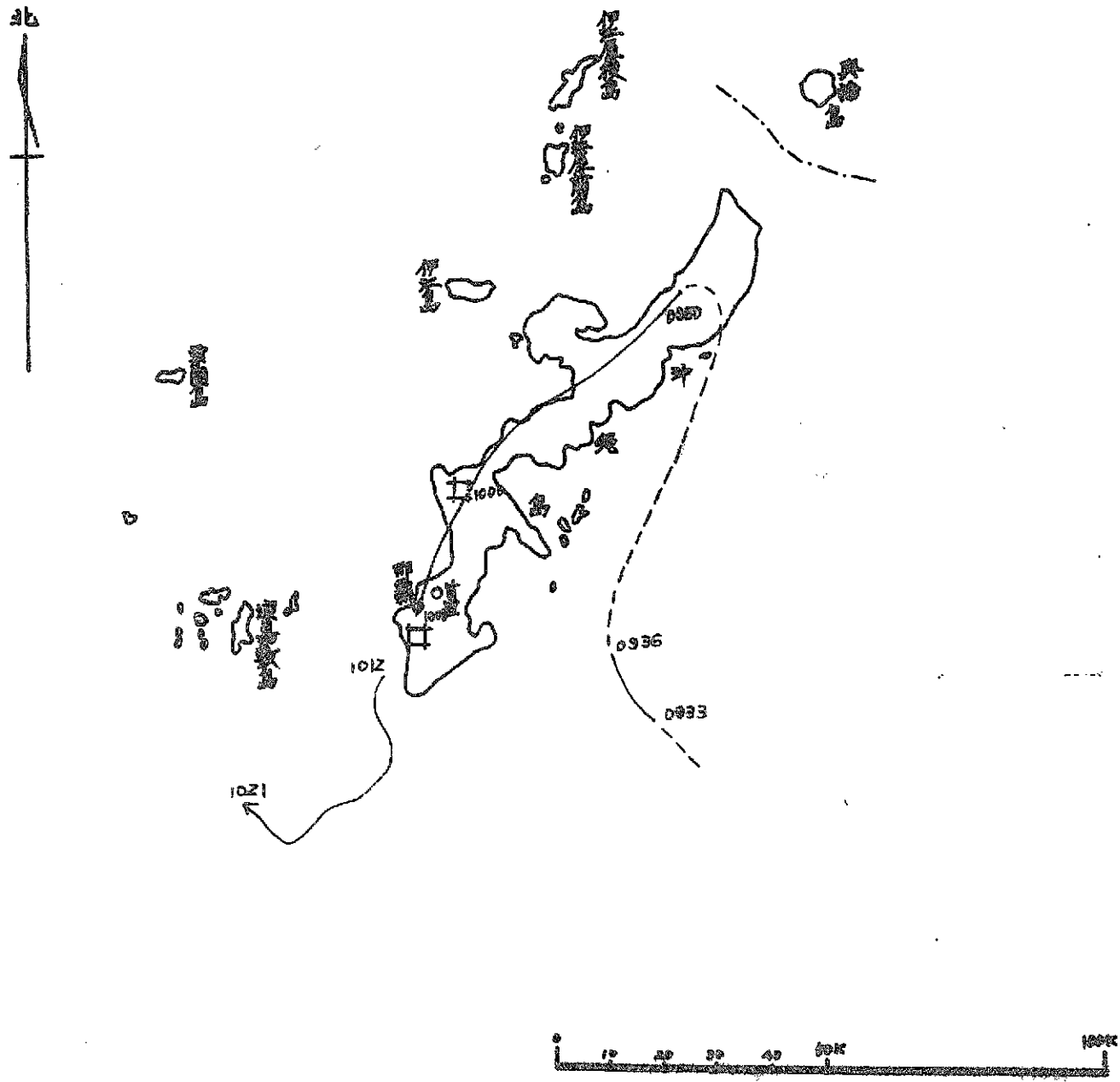
警區飛機捕捉敵機跡圖



五國海軍

附圖第四

警校機捕捉敵機取跡圖



警戒機捕捉敵機航跡圖

