

三一 林宮我丰 萬教

四本三三三
本三十三軍一 卷四 萬教

三月一日對空戰鬥戰鬥要報

第三十三軍電波警戒隊

誌

戦前ニ於ケル彼我ノ能ハ勢

一レイテ島タラバパンヲ基地トスルB二四ノ哨戒ハ毎日二〇〇〇ノ一三〇〇

頃ノ間本島周辺ニ未襲レアリ

ニ二月二十八日B二九数機ヲ以テ〇九〇ノ一三〇ノ間沖繩本島

ニ対シ綿密ナル偵察ヲ実施セリ

右ニ基キ部隊ハ各障地ヲシテ嚴ニ警戒ヲ実施セレマリ

戦中経過ノ概要

三月一日〇六五六首里辨ヶ嶽警戒隊ハ首里基点一三五度七〇斜

ニ不明機ヲ捕捉ス

〇七〇〇 南西諸島全地区空襲警戒報発令

當時沖繩本島上空曇天ニシテ雲量九内外ニシテ雲高

一〇〇〇米乃至三〇〇〇米内外 風速 米

敵機ハ遂次沖繩本島一部ヲ以テ奄美大島南大東石垣宮古

ニ未襲 主トシテ飛行場高射砲陣地船舶ヲ攻撃ス

沖繩本島未襲状況

〇七〇四ノ〇八一〇 (第一波)	約一五〇機
〇八一〇ノ〇九〇〇 (第二波)	約一六〇機
〇九〇〇ノ一〇一〇 (第三波)	六〇機
一〇一〇ノ一一二〇 (第四波)	八〇機
一一二〇ノ一二三〇 (第五波)	七〇機
一二四〇ノ一三三〇 (第六波)	六〇機
一三三〇ノ一四四〇 (第七波)	六五機
一四四〇ノ一五三〇 (第八波)	三〇機

未襲航跡別紙ノ如シ

特異ナル事象

敵ノ未襲航跡ヲ見ルニ〇九〇〇前後首里基点二二〇度一〇〇斜附

近ニ旋回中ノ編隊ヲ一三〇〇前後首里基点一八〇度一〇〇

料附近ニ巡回中、編隊ヲ捕捉ス。映像、状況等ヨリ、推察スルニ
同附近ニ艦船アルヤ、疑アリ。

二敵ハ水上機ヲ随伴シ海上ニ墜落セル塔東者、救助ニ努メリ
此ノ際、戦斗機ニ、三機ヲ以テ援護ス。

敵ノ兵力、装備

敵ノ主力ハ、グラマンF6F、カーチスSBC、及びビグラマンTBF
ニシテ一部、ヴォートレユルスキーF4以テ含ミアリ
主トシテ五〇射、五〇射爆弾及ロケット砲ヲ以テ攻撃セリ
攻撃ニ際スル急降下ハ、編隊遂次実施スルコトヲ殆ト同
時ニ一斉急降下ラセリ。

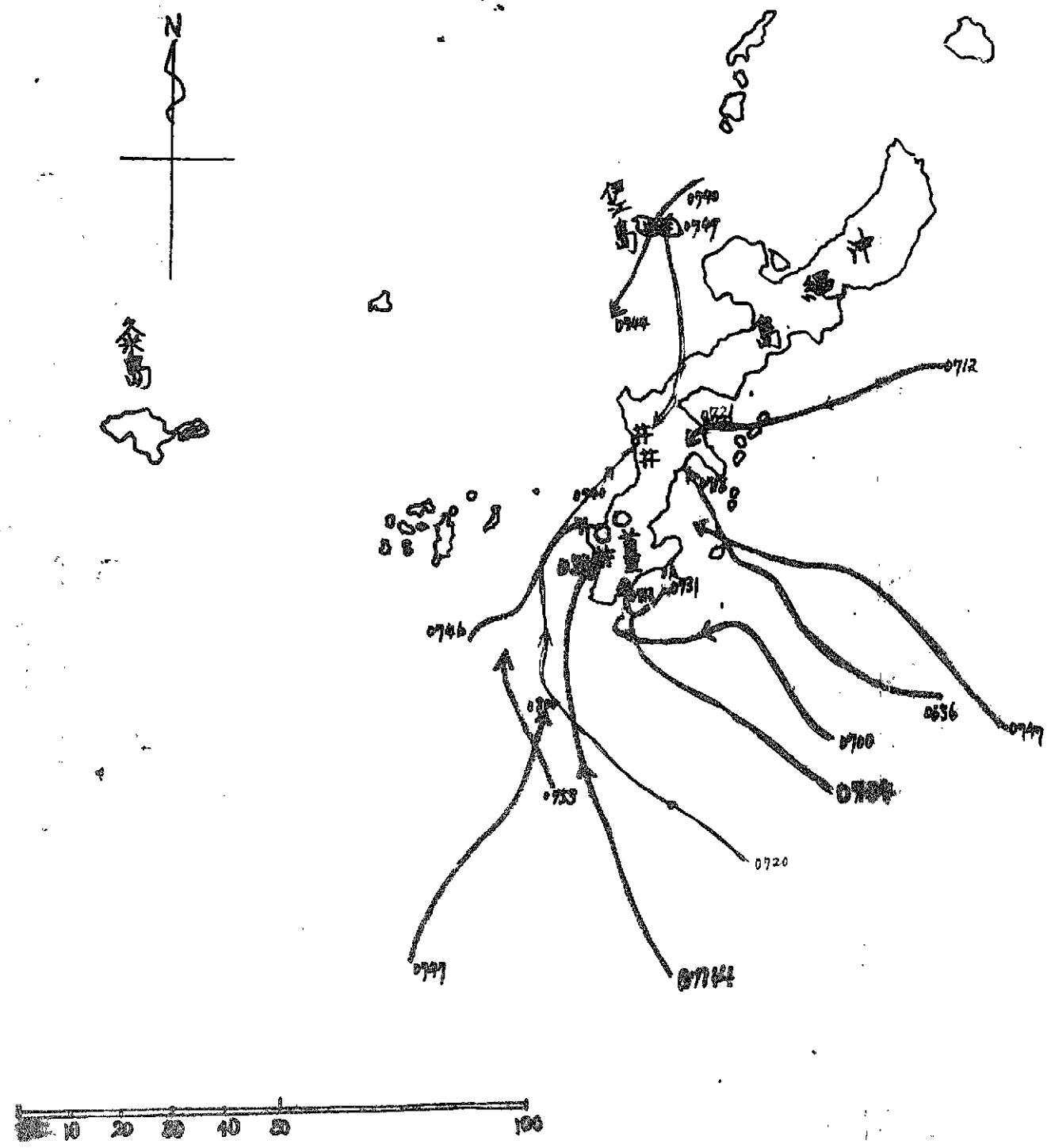
我方ノ損害

兵一名軽傷、外人員器材異状ナシ。

沖繩本島敵艦載機未襲航跡圖

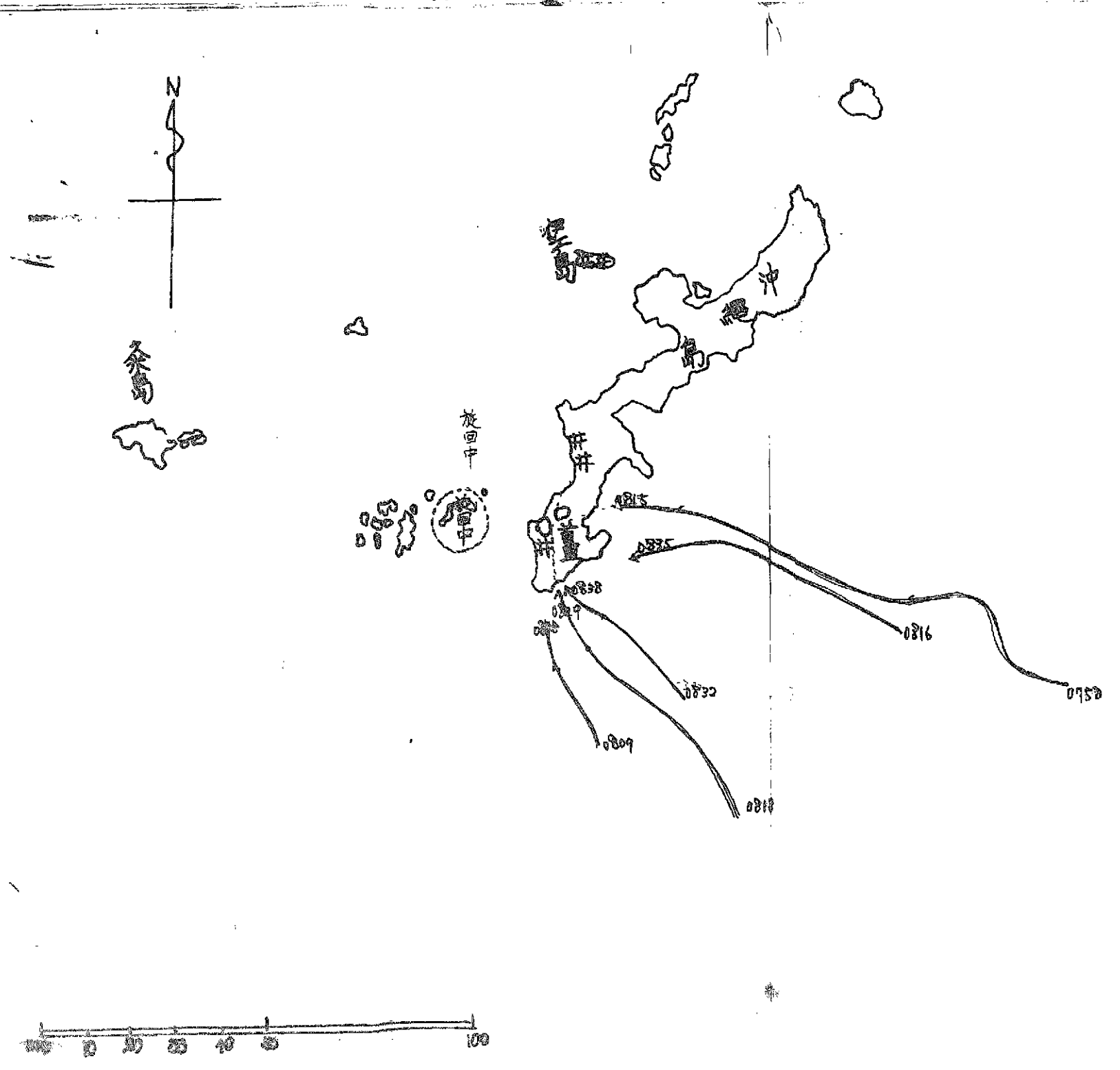
第一波

敵ハ南東及南方ヨリ 敵編隊ニ別レ本島ニ進入 主トシテ飛行場
 高射砲陣地 船舶ヲ 攻撃ス
 第一波 延約一五〇機 (一〇七〇四、一〇八二〇)



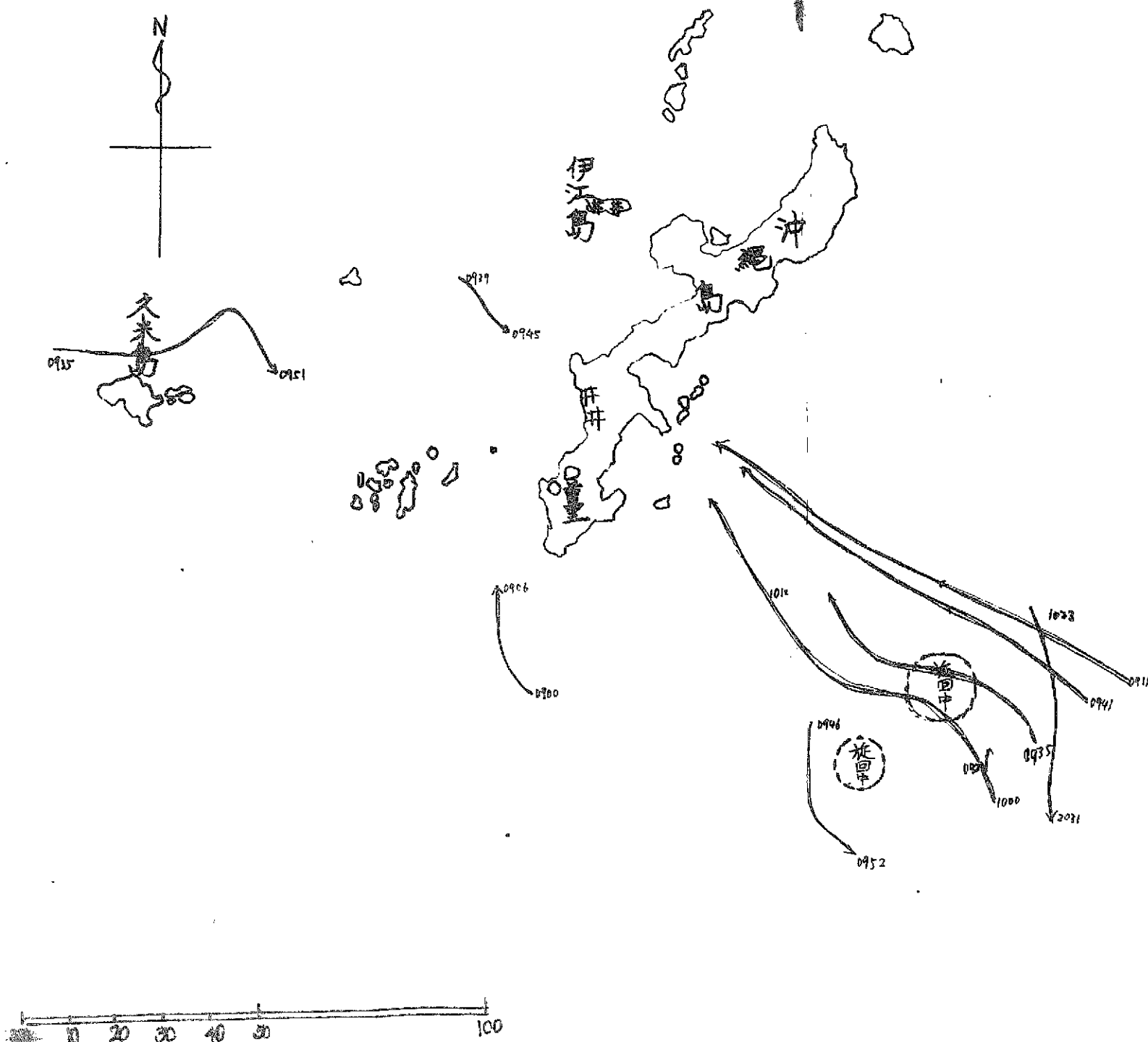
沖繩本島敵艦載機未襲航跡圖

第二波 (0810~0900) 延約一六〇機、依然トシ主目標ヲ飛行場
高射砲陣地船舶トシ未襲ス



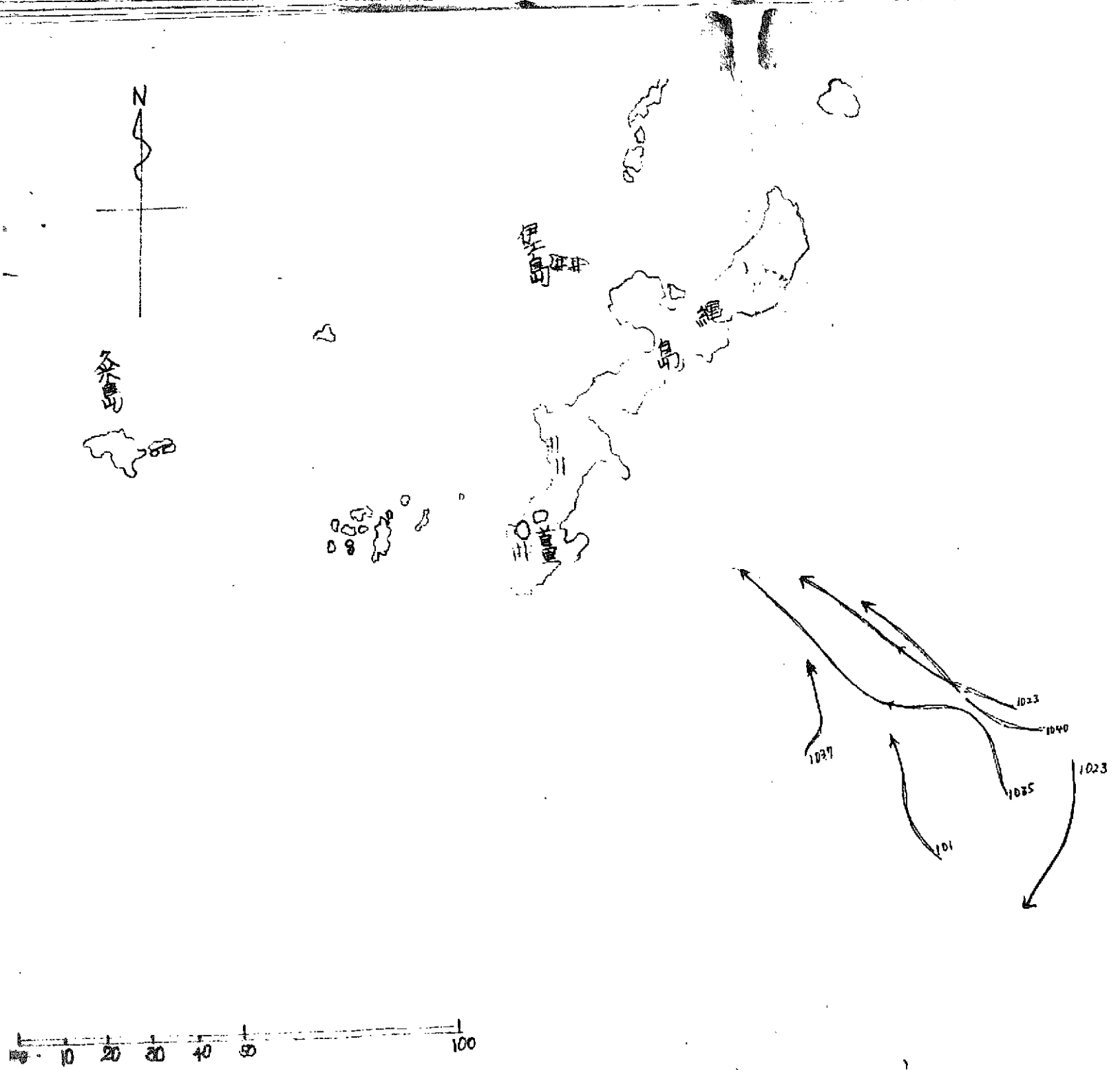
沖繩本島敵艦載機來襲航跡圖

第三波 (一九〇〇、一〇一〇) 約六〇機



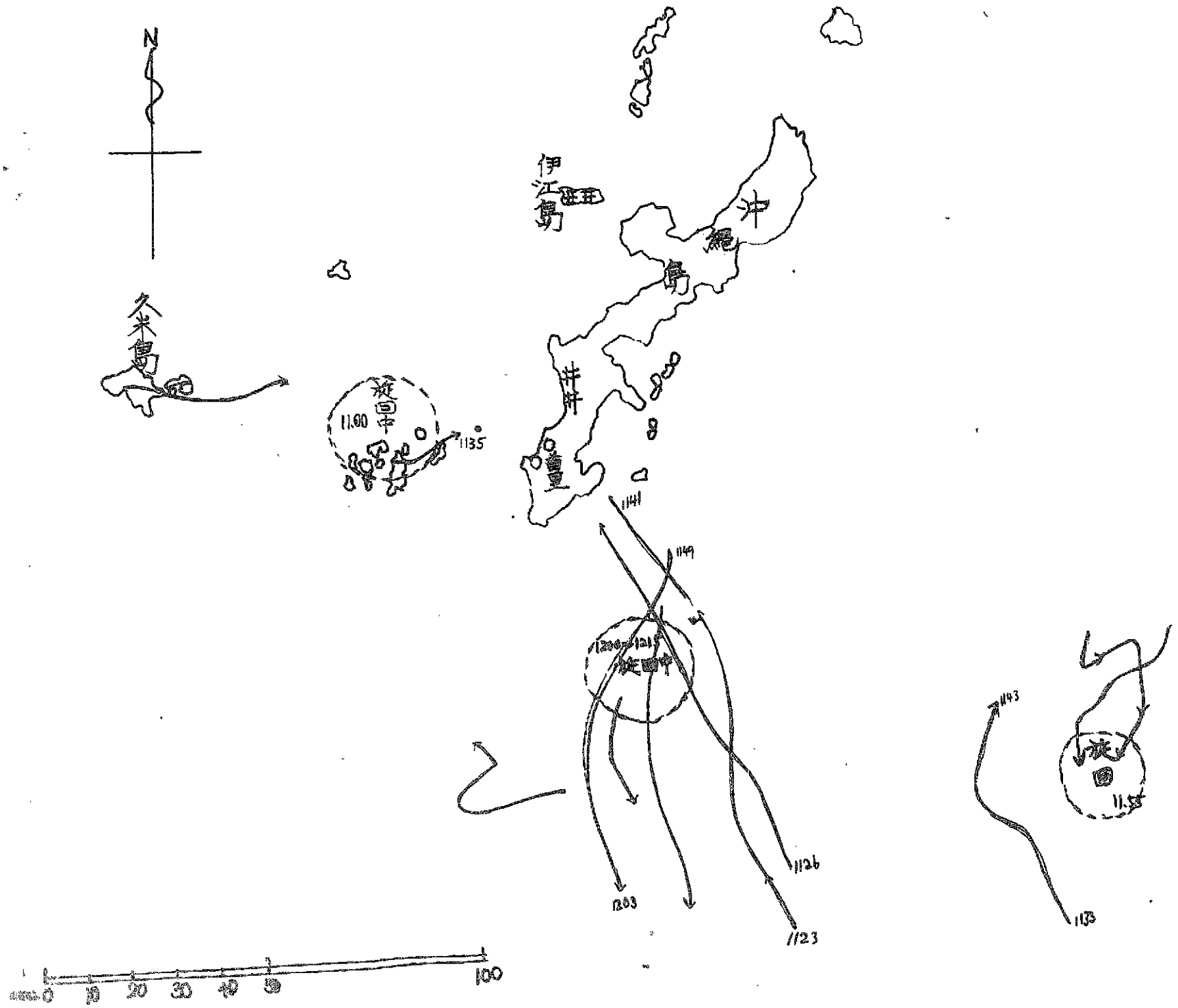
沖繩本島敵艦載機未襲航跡圖

第四波(一〇一〇、一二二〇)延約八〇機



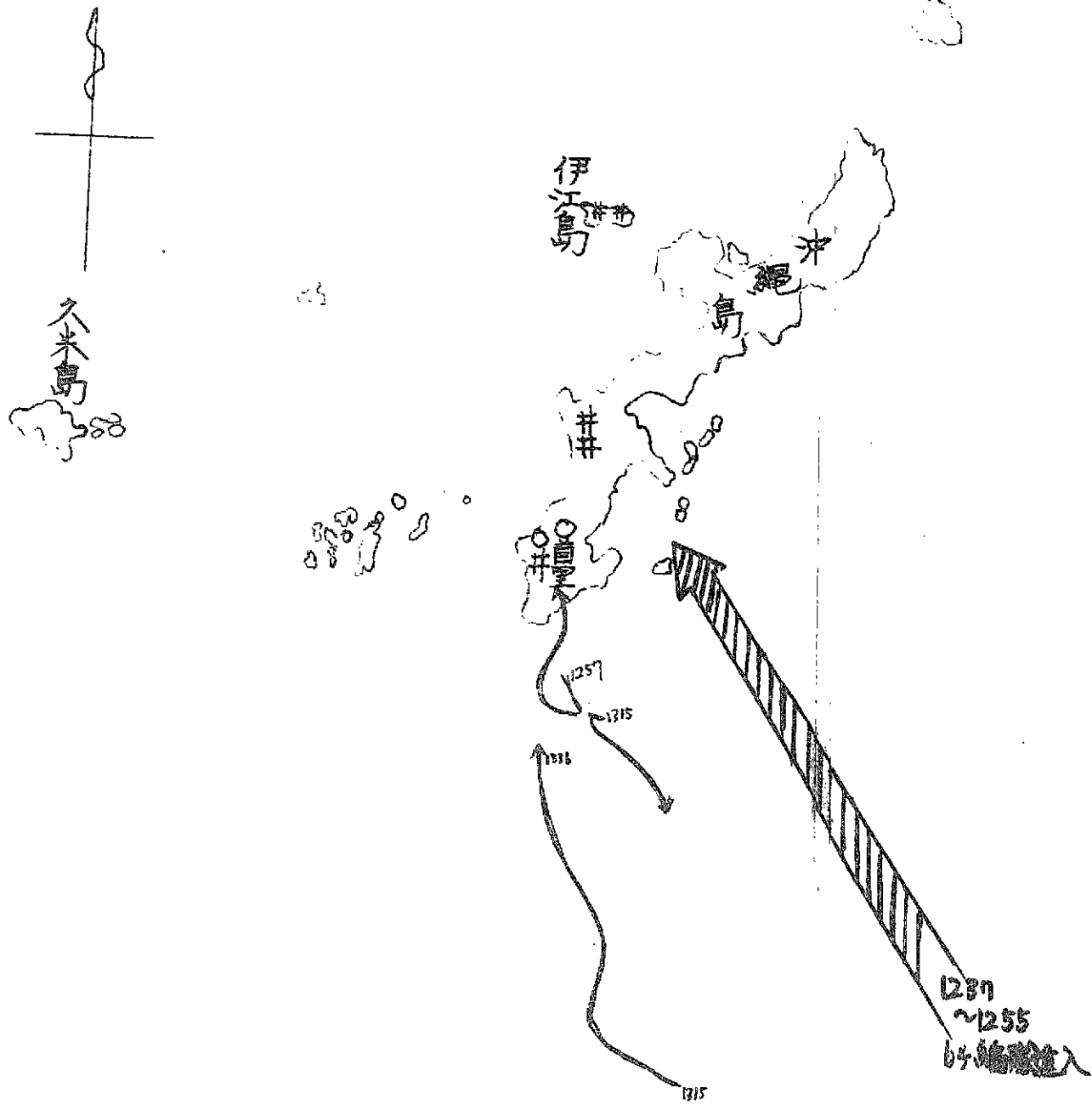
沖繩本島敵艦載機来襲航跡圖

第五波(一二〇、一二三〇) 延約七〇機



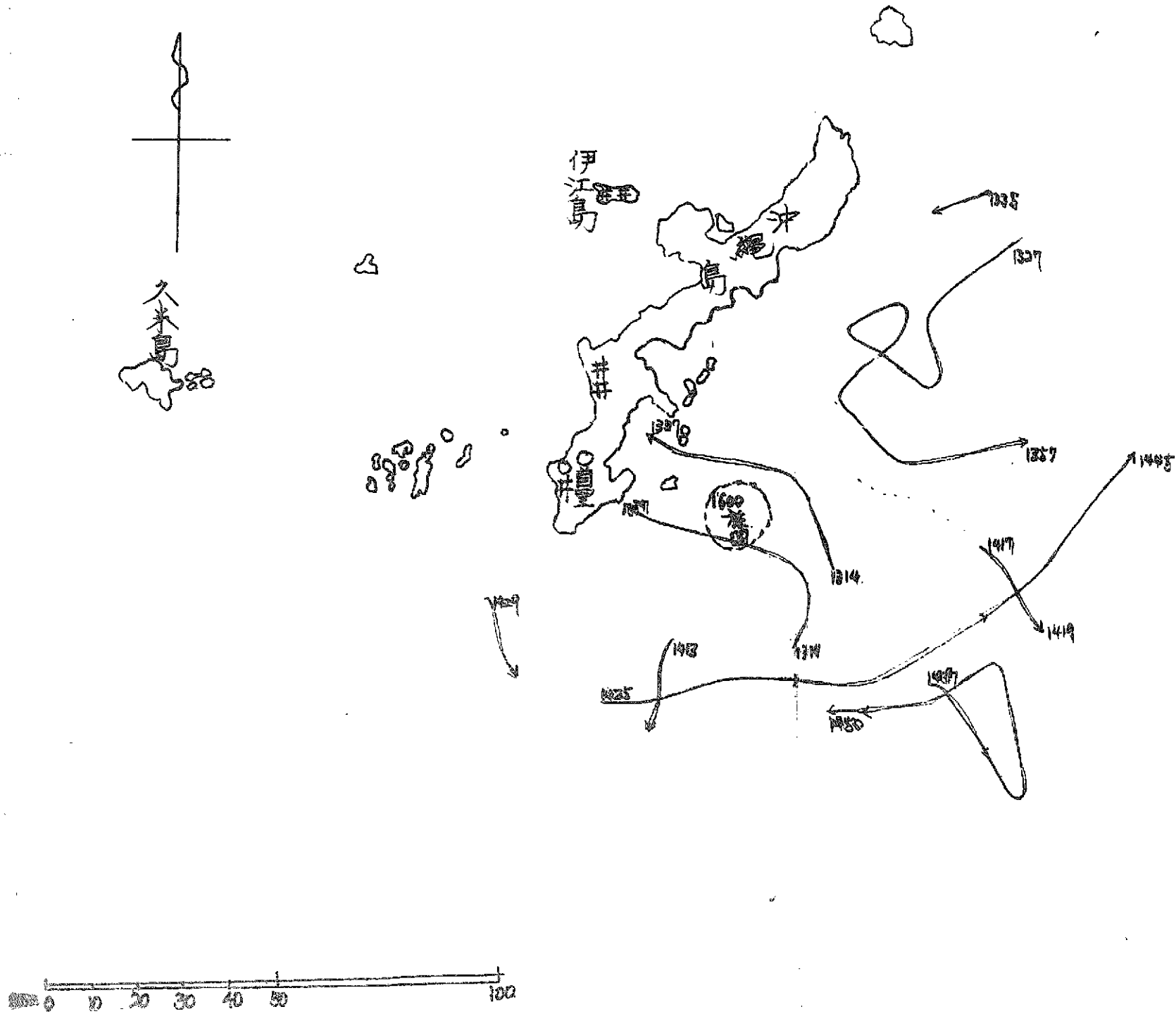
沖繩本島敵艦載機未襲航跡圖

第六波 (一二四〇、一三三〇)



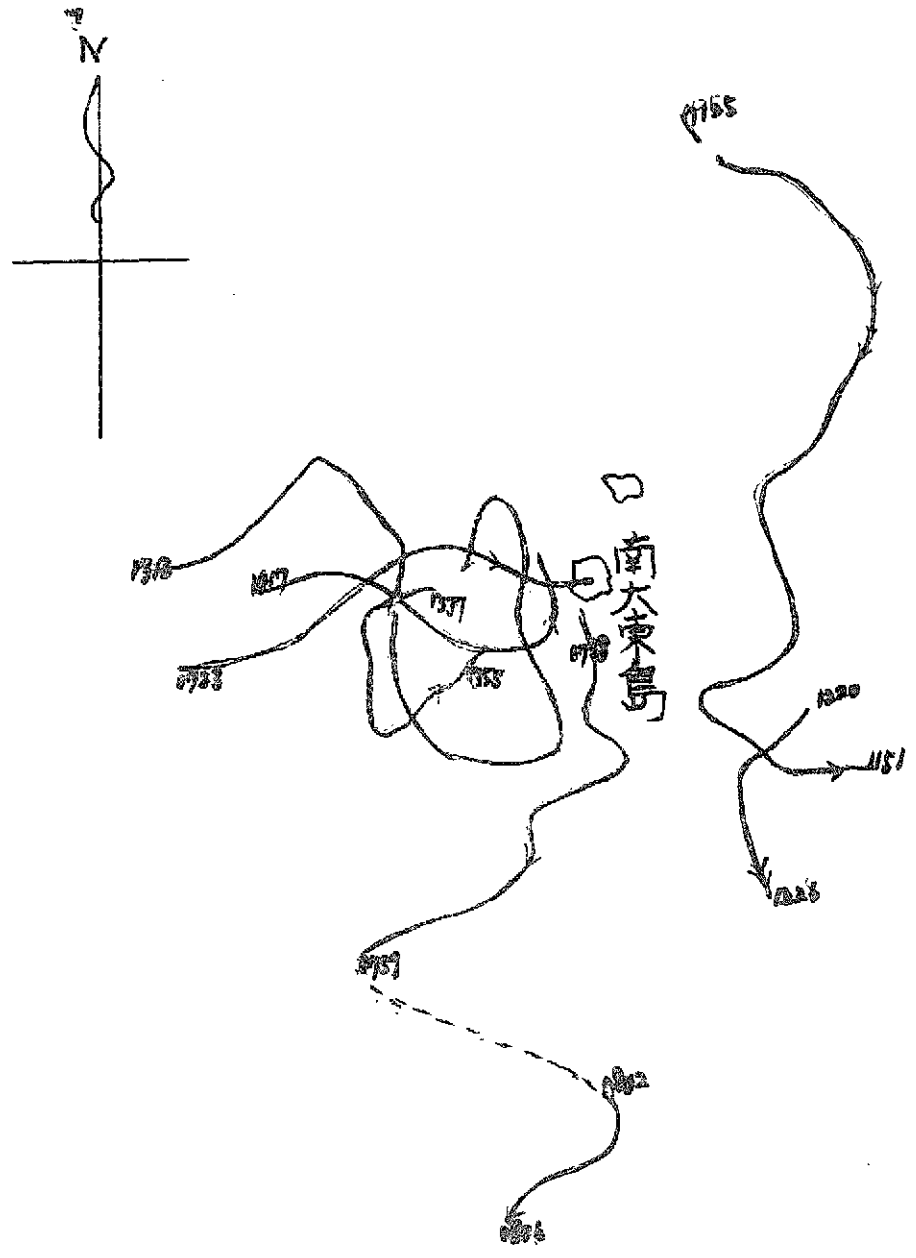
沖繩本島敵艦載機來襲航跡圖

第七波 (一三三〇、一四四〇) 約六五機
 第八波 (一四四〇、一五三〇) 約三〇機



南大東島敵艦載機未襲航跡圖

未襲機數 〇七三〇、一三三七迄 約六八機

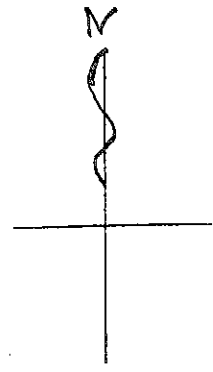


0 10 20 30 40 50 100

三才島

奄美大島敵艦載機未襲航跡圖



久屋



土
刺
群

島

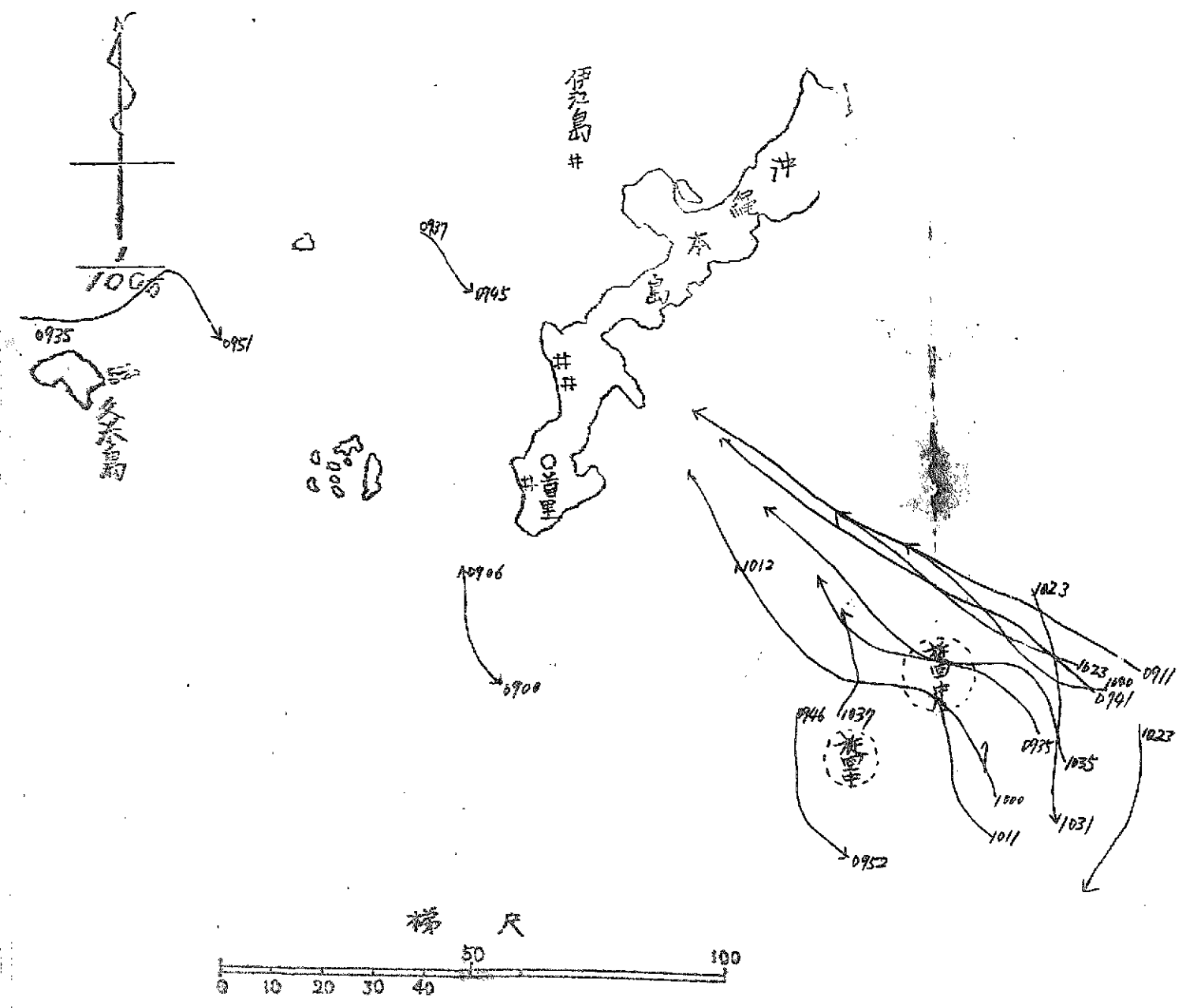
新渡米



三月一日沖繩本島敵機襲航跡圖

第三波
第四波

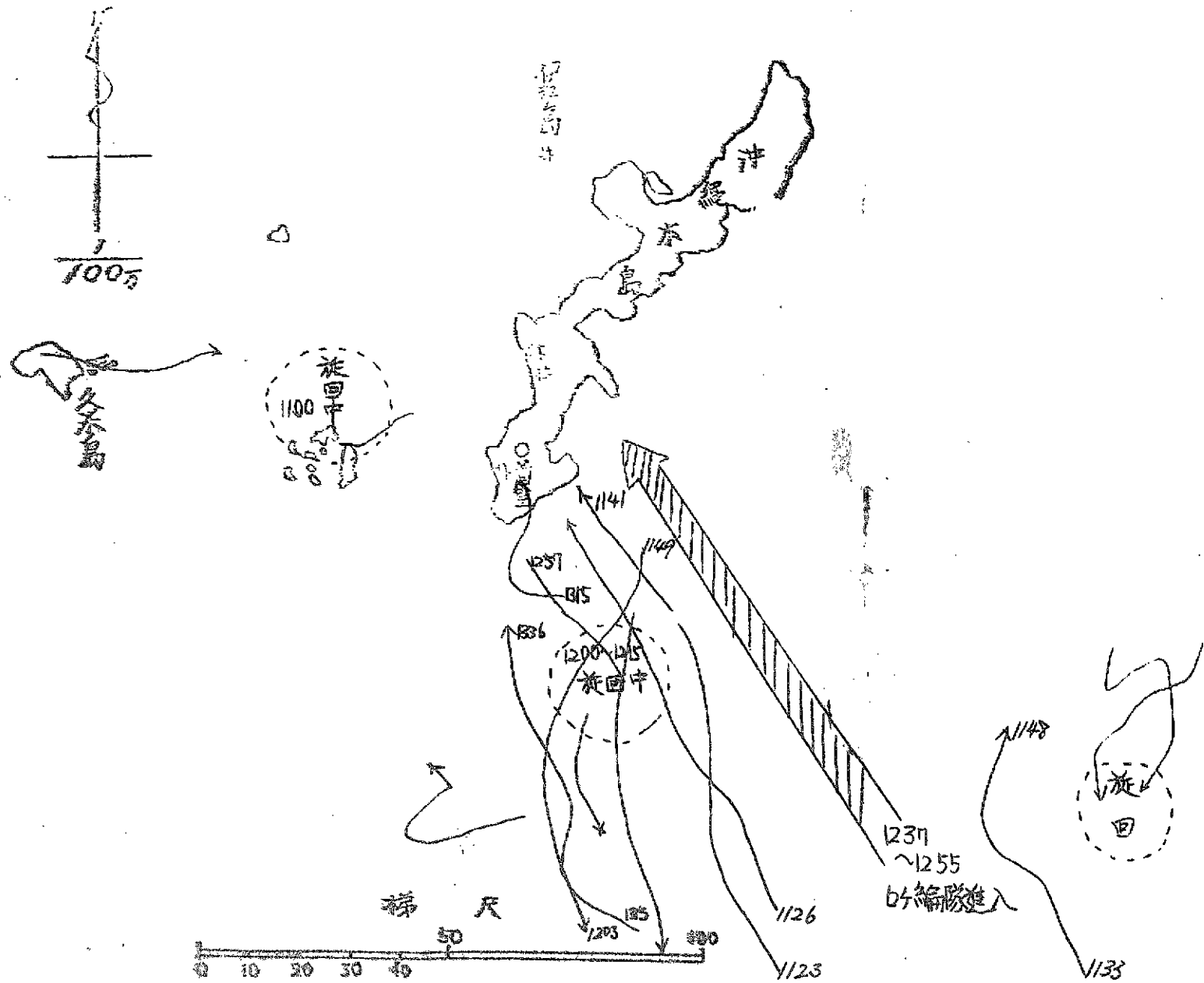
約六〇機 (〇九〇〇一〇〇〇)
約八〇機 (一〇〇〇〇一〇〇〇)



三月一日沖繩本島敵機未襲航跡圖

第五波
第六波

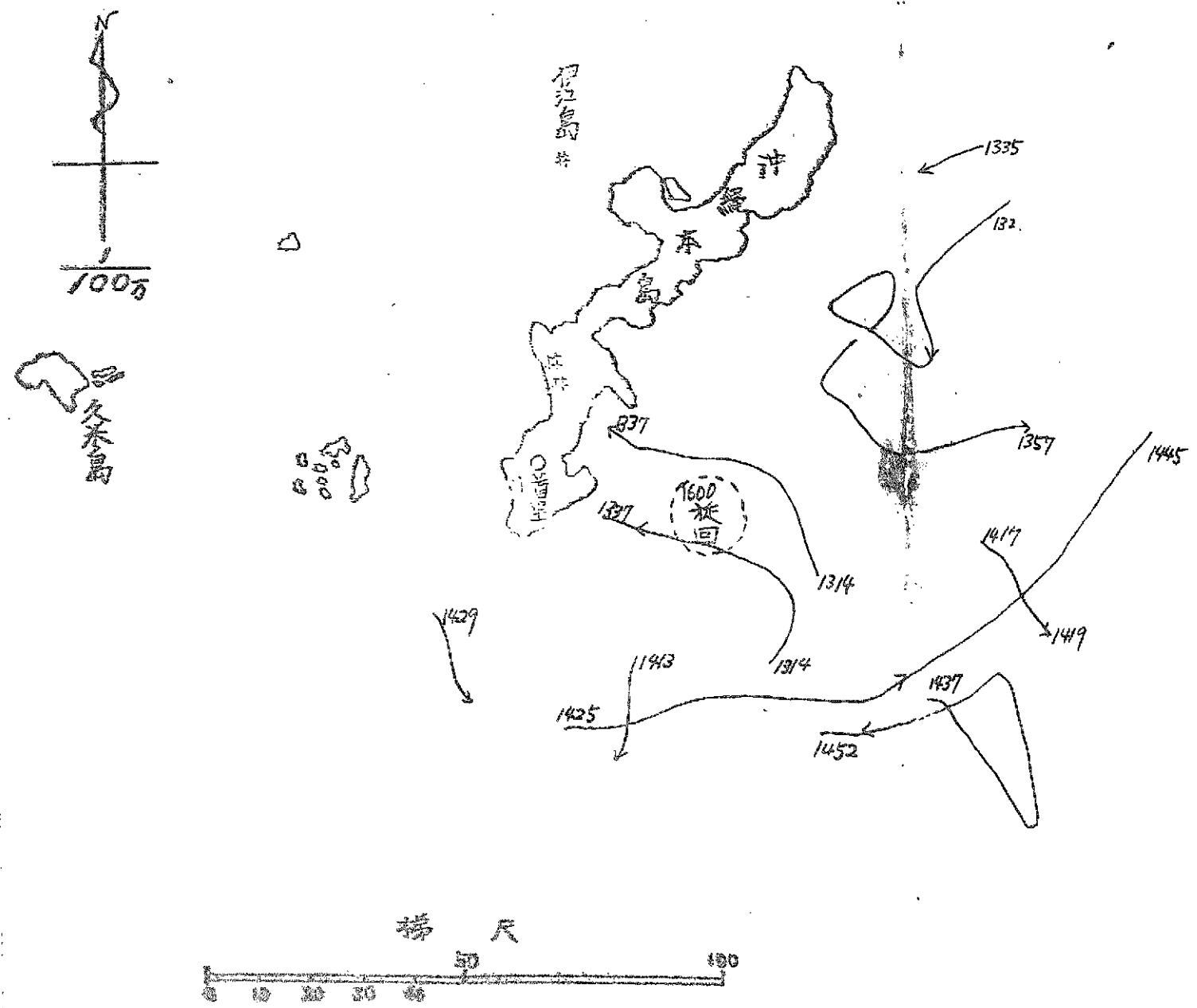
約七〇機 (一一二〇、一三三〇)
約六〇機 (一二四〇、一三三〇)



三月一日沖繩本島敵機來襲航跡圖

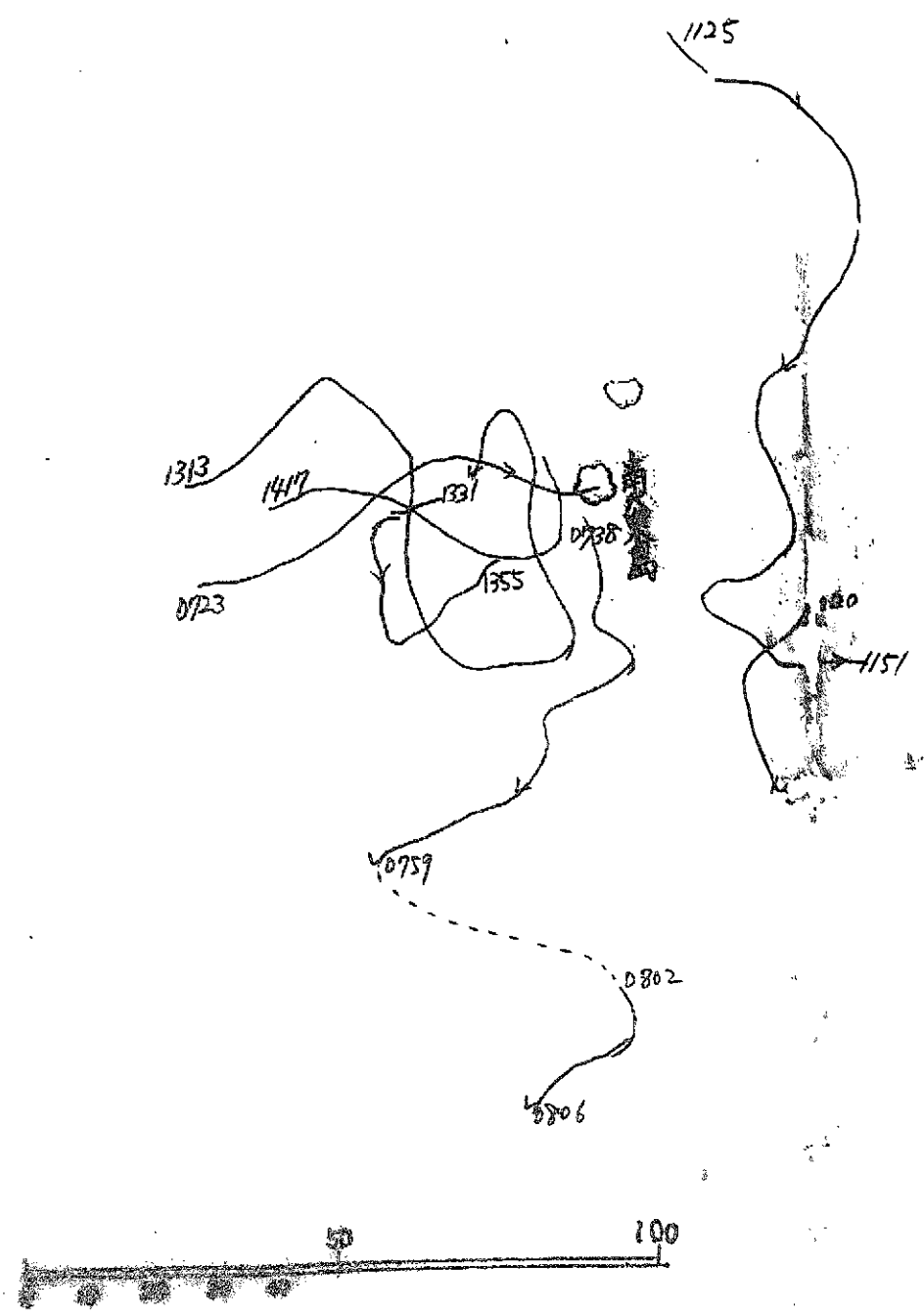
第七波
第八波

約六五機 (一三三〇、一四四〇)
約三〇機 (一四四〇、一五三〇)




三月一日南大東島敵機来襲跡圖

約六八機(七三〇~三三七)

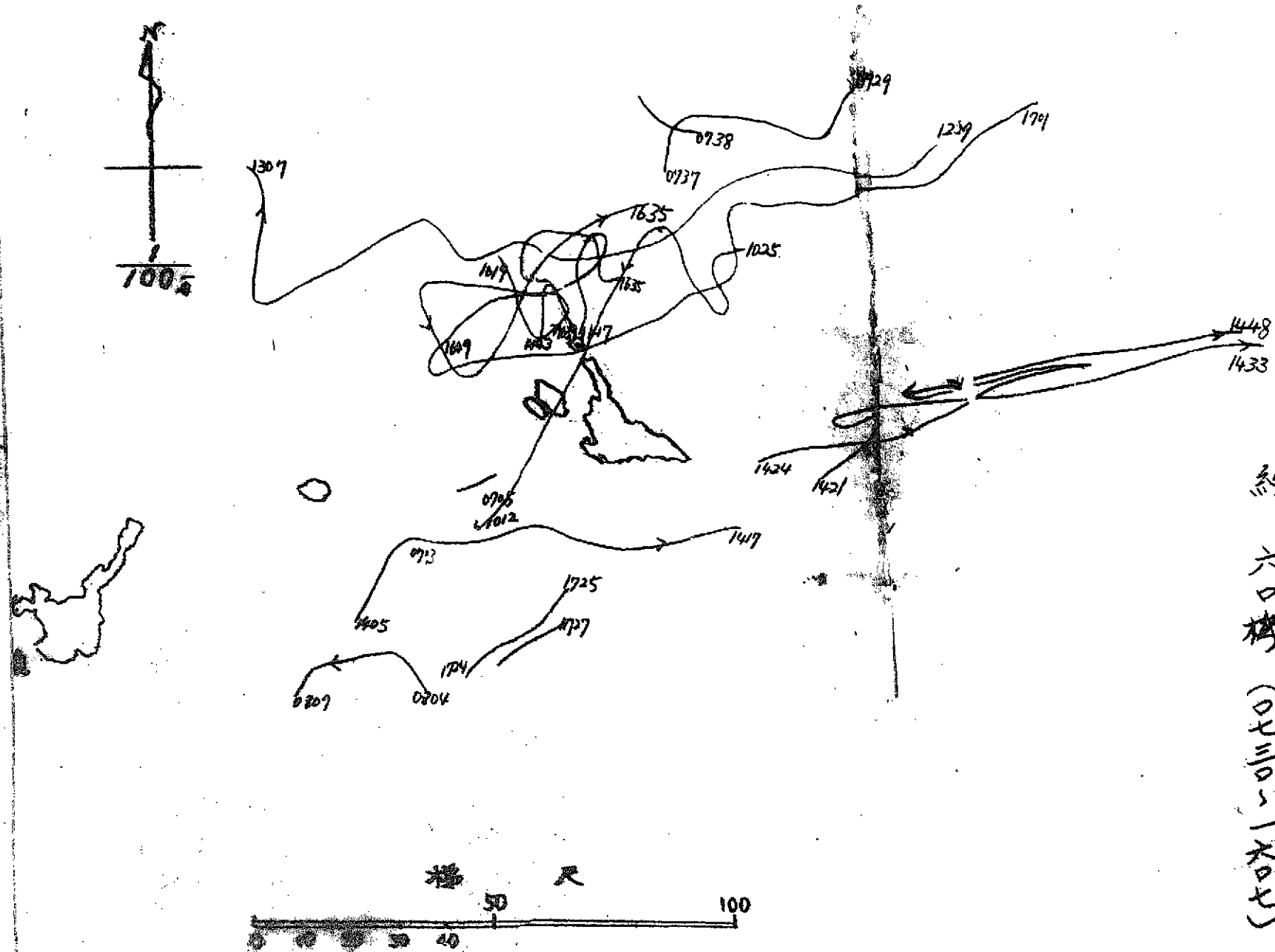


三才百南大泉

約六八樓(高七〇〇mm)



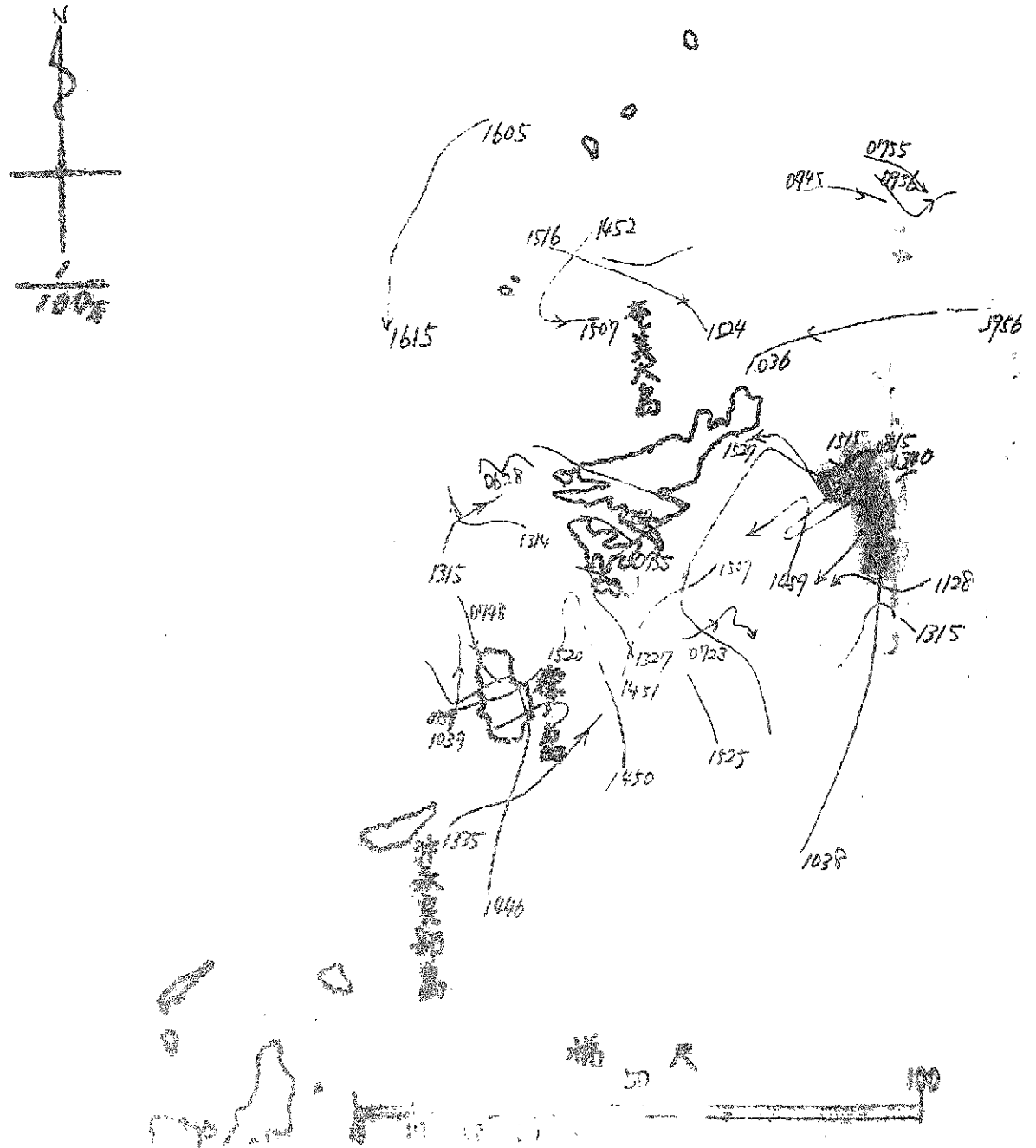
一月一日 宮古島 敵機来襲 経路 図



約 六〇機 (0730~1707)

三月一日奄美大島敵機飛來航跡圖

二三九機 (〇七五九、一五三〇)



三井物産株式会社大島嶼海床探査記録圖

二三九機 (一〇七五九) 一五三〇

