

4 9260

一、

社定新斗要報

昭和三十二年一月
電設費成係

地圖

營在縣南對崎縣立村圖



1000 200 500

內	部	謀	參	謀參級高	長	謀參	官	令	密

2260

軍事極秘

一月四日對空戰鬥要報

第三十二軍電波警戒隊



一、戰鬥經過、概要

一月四日朝來ヨリ沖繩本島一帯雨天ニシテ小雨降り續キ

七米前後、北ヨリ季節風アリ、

〇七四八南大東乙ハ南大東基点一二〇度五〇斜附近

ニ西北進中、不明機ヲ捕捉追尾ス、同機ハ西北進ヲ

續テ南大東南方ヲ通過、

〇八三ニ同島基点三一〇度一二〇斜ニ於テ消滅ス

本島各隊ハ警戒ヲ嚴シ特ニ東南方向ニ重点ヲ指向

ニ警戒シテアリ、讀谷警戒機乙〇九三三讀谷基点

一四〇度五〇斜ニ進入中、不明機ヲ捕捉セリ、

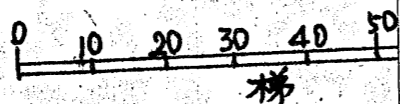
〇九五〇國頭上空敵機十四機南下、

〇九五五沖繩本島地區空襲警戒報發令

一〇〇〇讀谷上空敵機六機進入那覇朝、

一〇〇五那覇朝上空敵機四機超低空

陸軍



一月四日敵艦載機来襲航跡圖

撃ヲ實施ス

一〇二 首里基点二〇〇度五〇分附近ヲ

来襲セル敵機ハ總テグラマンF6Fノ艦上戦闘機ニ

シテ約三〇機ナリ、戦果三機撃墜(内一機不確實)

一〇〇 空襲警報解除

一〇五七 南大東基点二〇度一三〇分附近敵編隊東南

進中一〇一〇七〇度一ス〇分ヲ於テ消滅

宮古島一〇〇〇 敵機来襲ス、又一〇〇〇ヨリ一〇二〇間


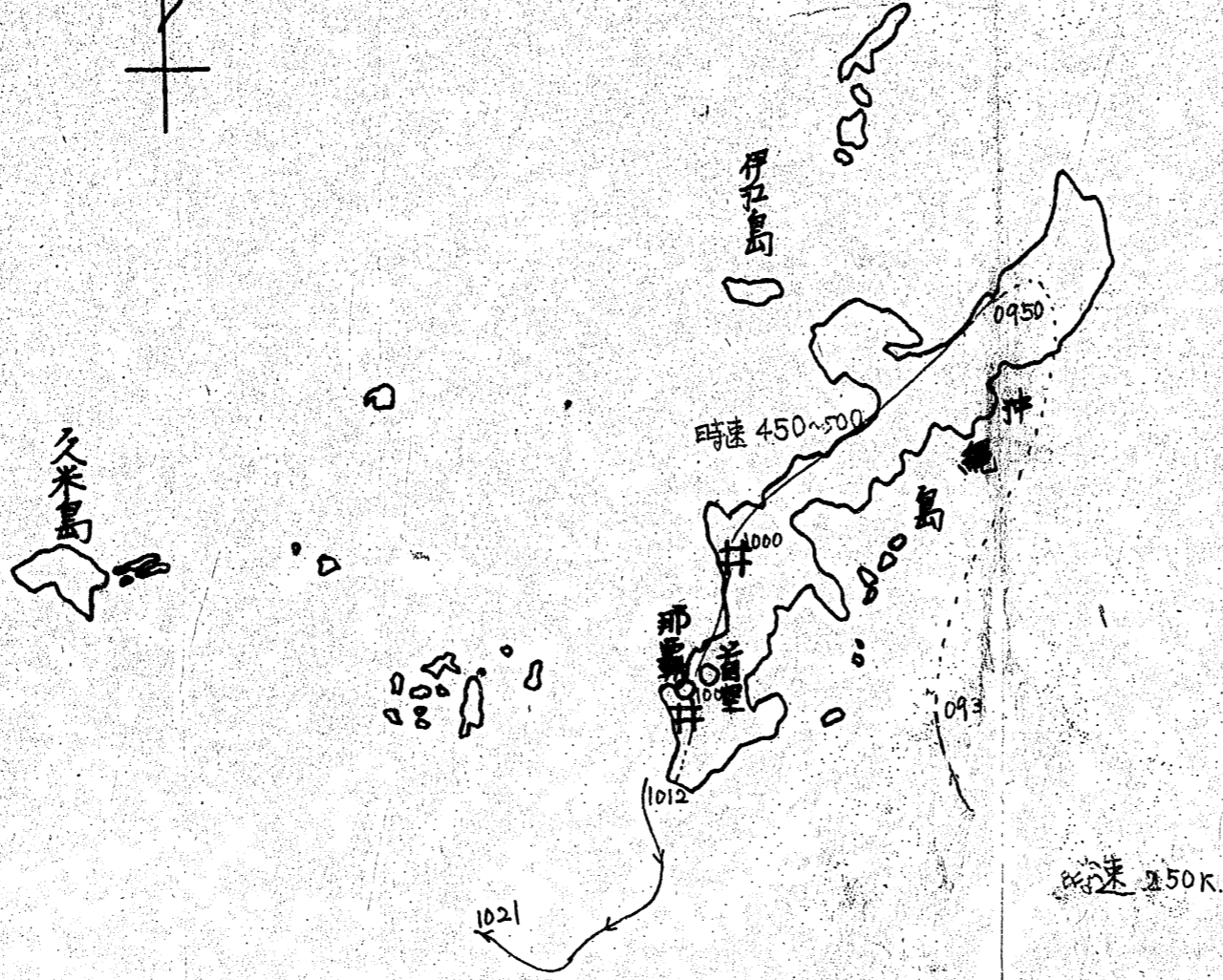
四型奄美大島ニ飛来旋回後西南方ニ遁走ス。

敵ハ本四日、来襲ニ於テハ超低空ニテ侵入本島ヲ去ル五

〇分附近ヨリ北上警戒機、弱点ナル北東方向ヨリ超

低空飛行場ニ向ヒ進入銃爆撃ヲ實施セリ、


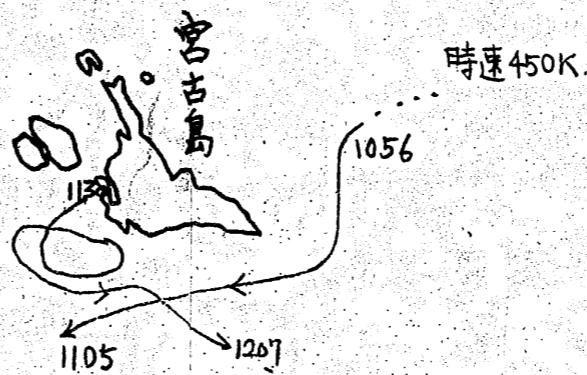
警戒隊人員器材甚異状ナシ。



一月四日敵艦載機来襲航跡圖

○軒附近ヨリ北上警戒機ヲ發見スル北東方向ヨリ超低空飛行場ニ向ヒ進入銃爆撃ヲ實施セリ、警戒隊人員器材共異状ナシ。

1860



一月四日敵艦載機未襲航跡圖

一月四日敵艦載機未襲航跡圖

0932



0822

時速 350~400

0812

0806

北東島



南東島



0804

0748

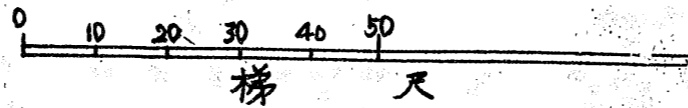
1057

時速 500*

1105

1110

一月四日敵艦載機未襲航跡圖



一月四日敵艦載機未襲航跡圖