



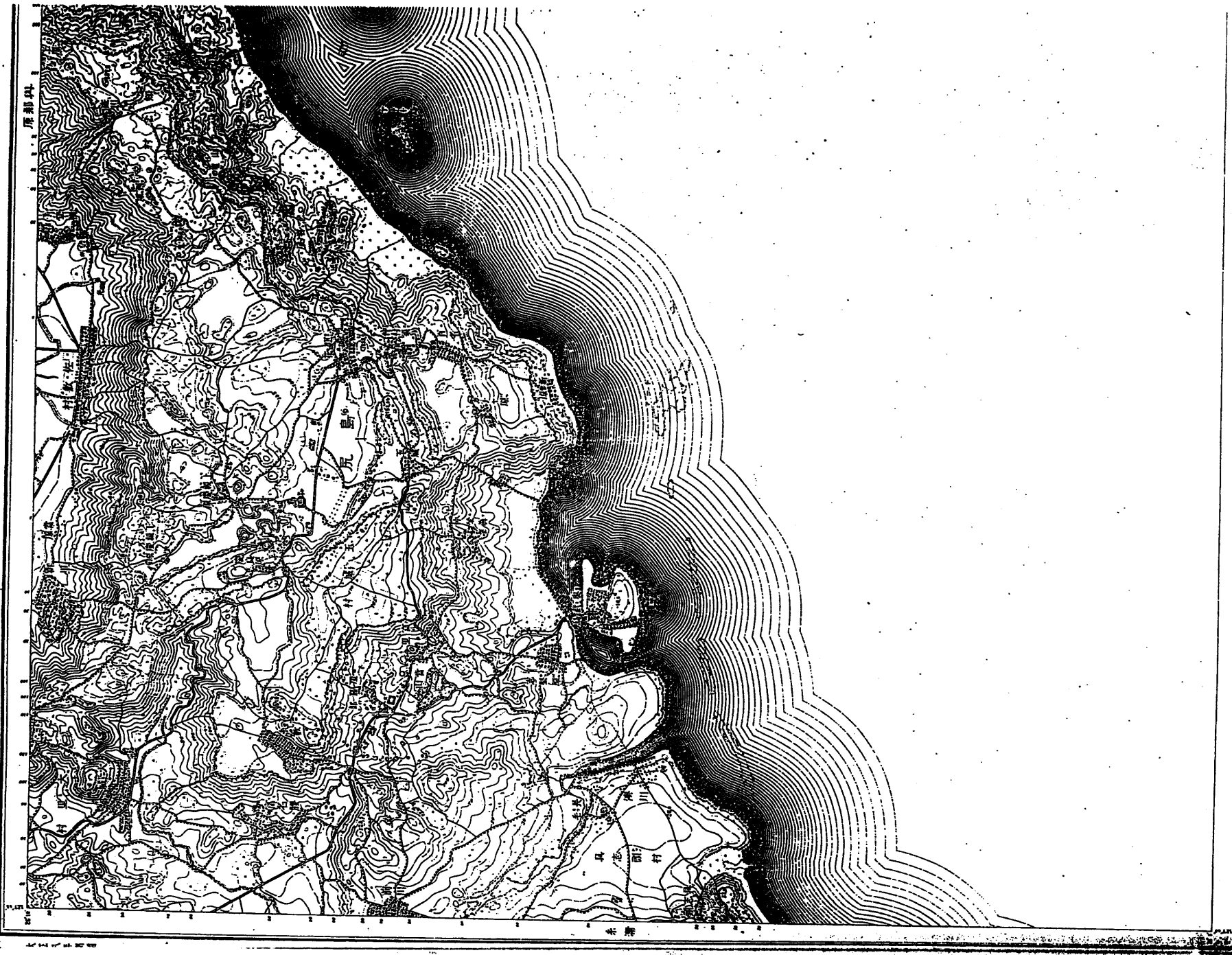
# 沖繩地図

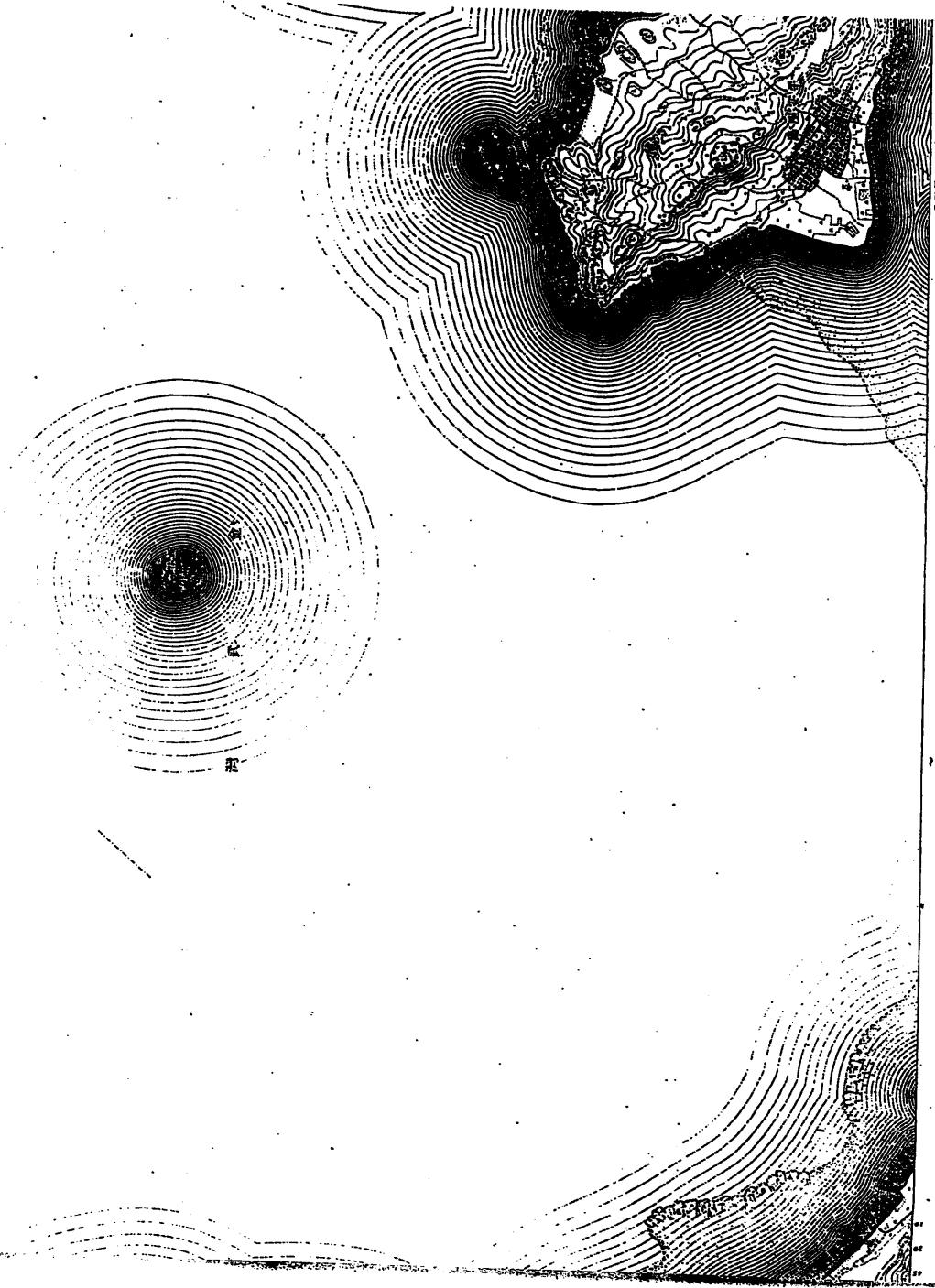


防衛研究所図書館

# 大城

距離	標高	地形	地名
1000	500	▲	▲
500	250	■	■
250	125	□	□
125	62.5	○	○



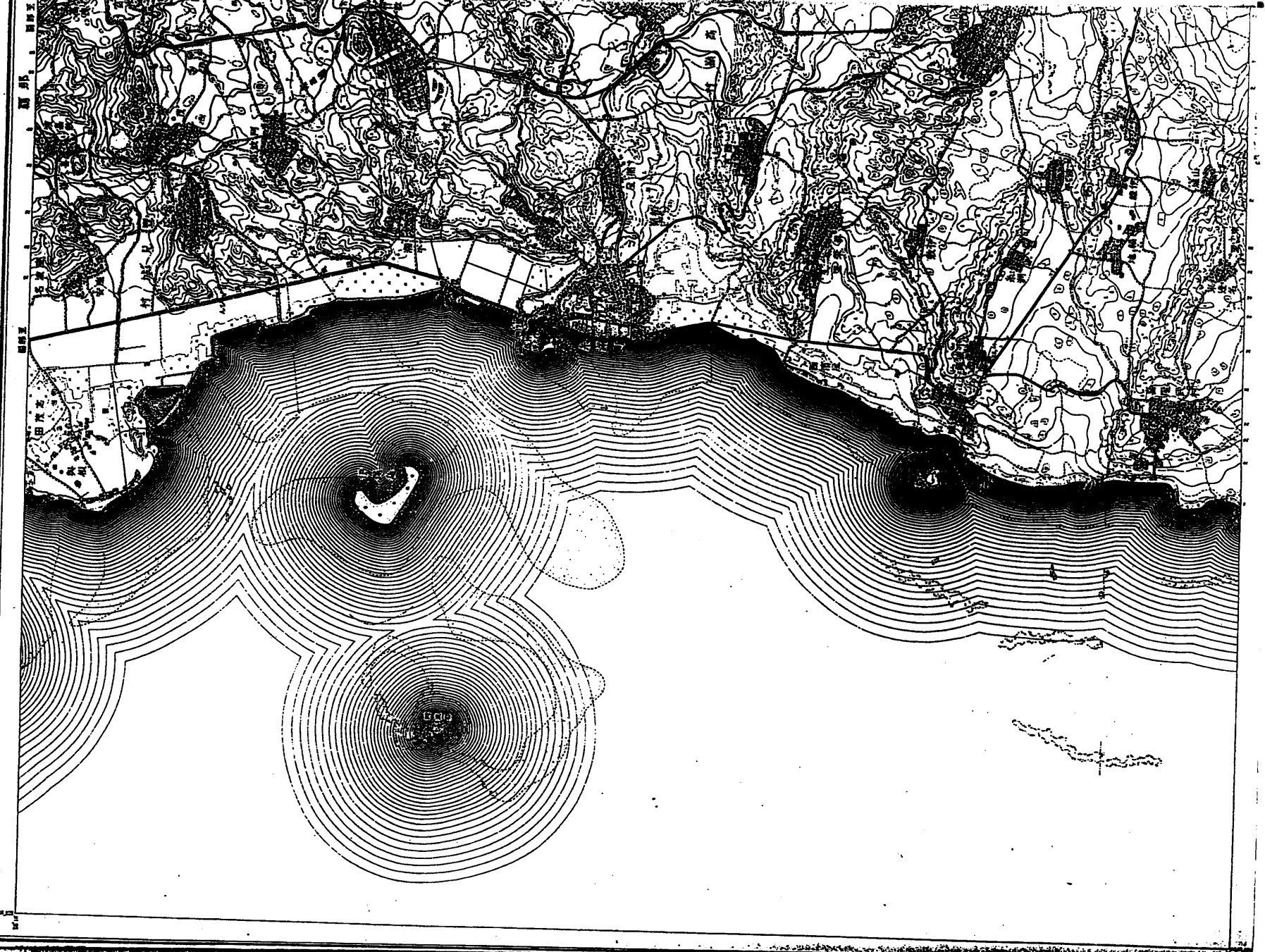


名震山

比例尺 二万五千分之一  
0 500 1000 1500 2000  
米

糸 滿

圖例	說明
▲	山頂
■	森林
□	田園

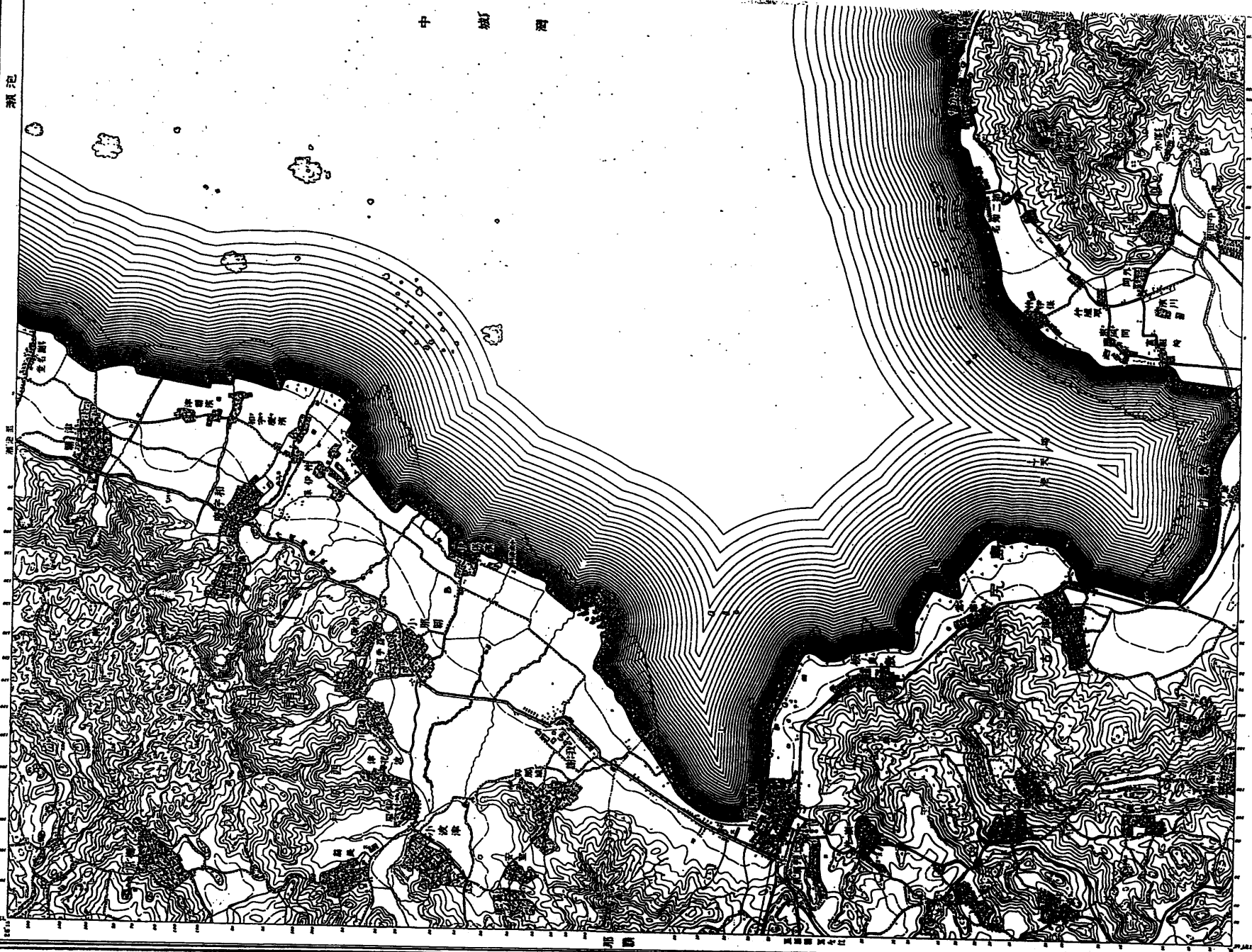


# 與那原

瀬田

酒 郷 中

陸地	湖沼	森林	城郭	道路
陸地	湖沼	森林	城郭	道路




坂六

R 2 - 0 1 1 5 - 1

# 瀨 泡

中	瀨	泡	池	田
水	田	田	田	田
田	田	田	田	田
田	田	田	田	田
田	田	田	田	田



瀨 泡


瀨 泡

味喜庄

	味喜庄	測出
	味喜庄	測出


# 救 港

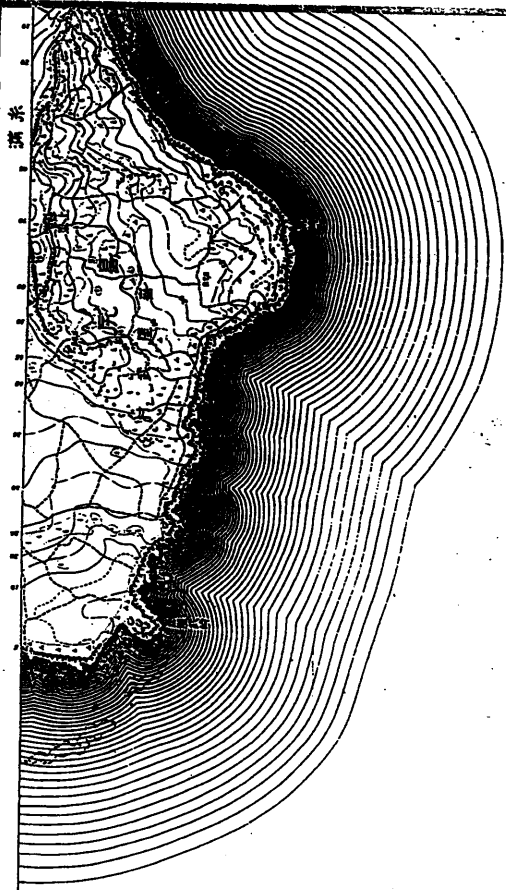
味 喜 庭



第 五 卷



# 喜屋武崎



標高


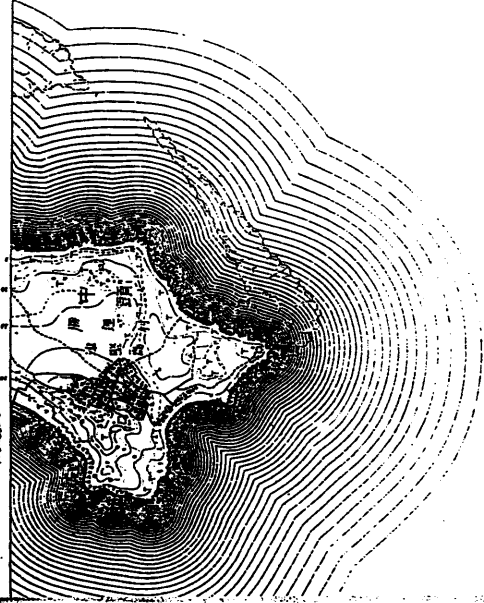
	標高	標高
	標高	標高
	標高	標高

堅 津

(スト) 密 秘 事 軍 ハ テ リ 在 ニ 地 戰) 秘 極 事 軍

中 國 軍 隊 之 進 出 地 點 及 其 進 退 之 方 向 等 事 詳 載 在 此 圖 中

石 原 氏




高 久

此 圖 係 石 原 氏 所 製 之 密 秘 事 軍 之 地 圖 也 其 中 所 載 之 事 均 係 密 秘 事 軍 之 進 出 地 點 及 其 進 退 之 方 向 等 事 詳 載 在 此 圖 中

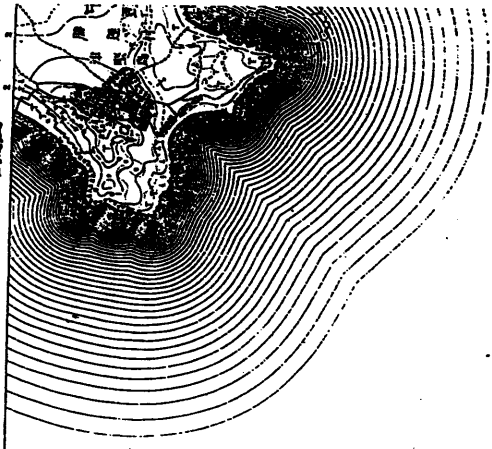
# 嘉手納

▲	標高
■	標高
□	標高




天津

名蹟圖



中 城 西

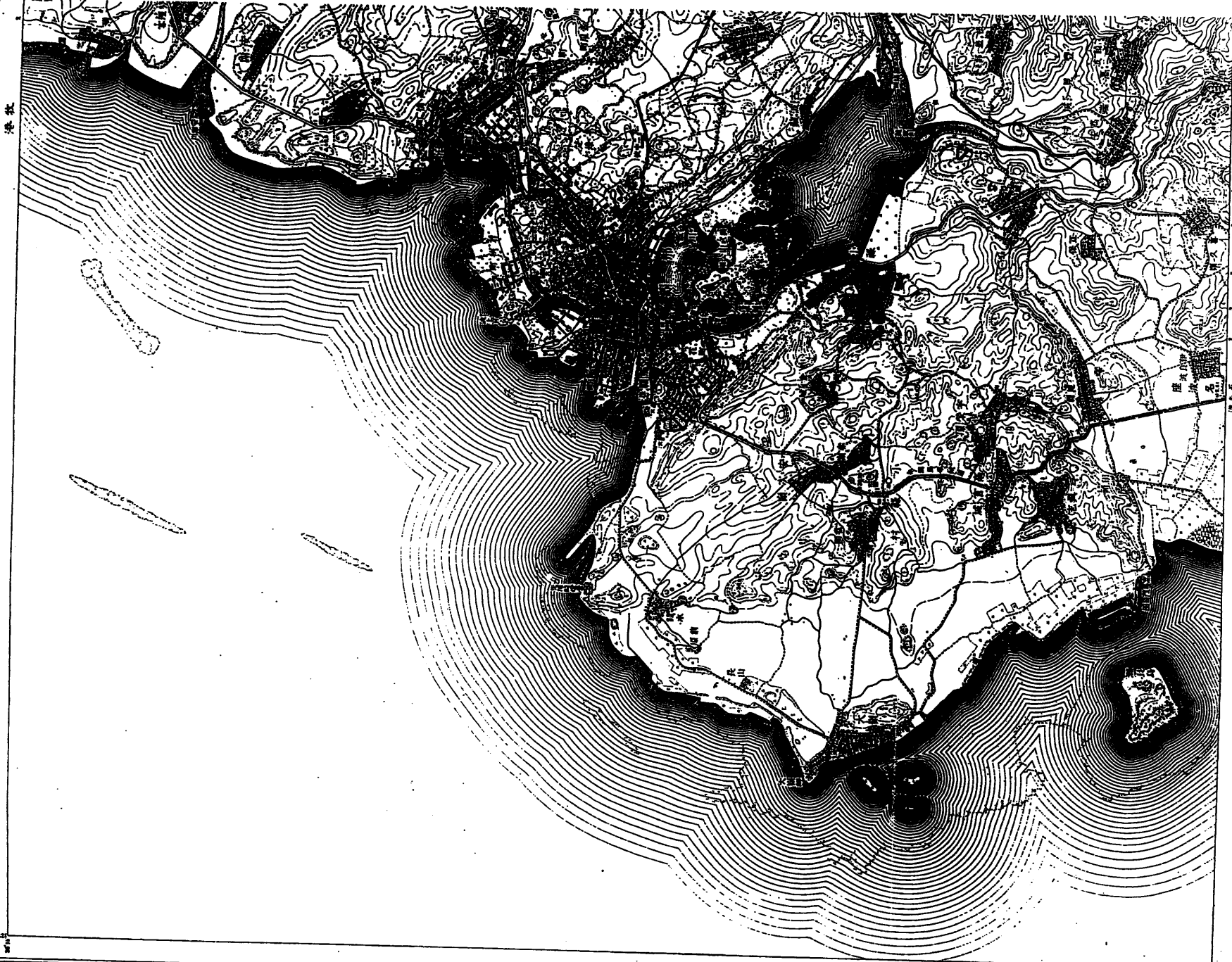


新 久

圖例	說明
▲	名蹟
■	城
□	水

海	湖	池
溝	渠	河
堤	壩	橋
路	界	界
界	界	界
界	界	界

# 那 霸 壩



海

海

海

海

海

海

海

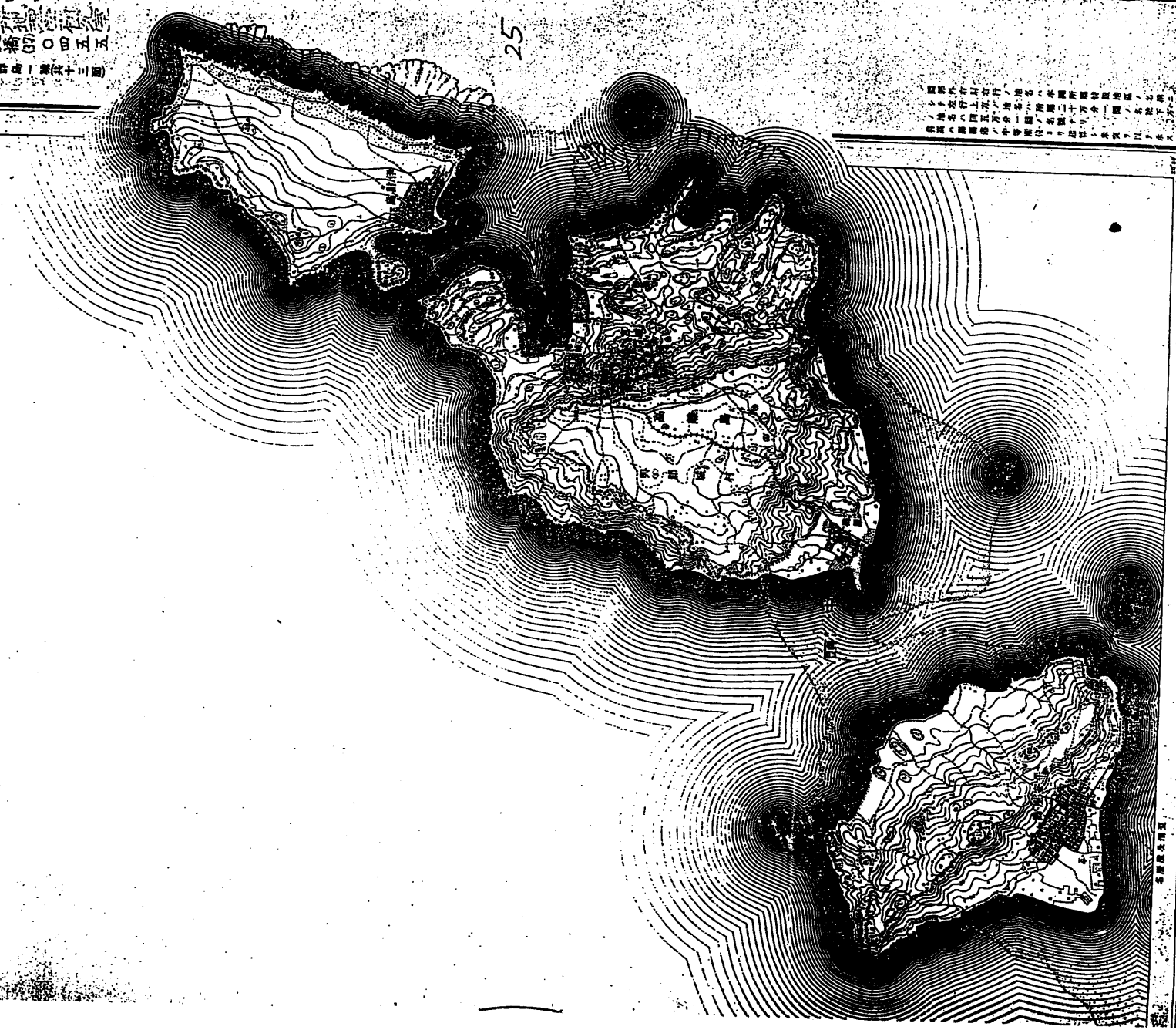
平

（スト）密秘事軍 ハテリ在ニ地戰）秘極事軍

部出中 部陸軍 部陸海

保存

東京新報社出版人 田中 〇 〇 〇  
資源學研究所 地理學部  
電話 東京 〇 四 五 五  
二万五千分 地形圖 外 陸 海 陸 軍 其 十 三 圖  
昭和 二 年 〇 月 〇 日



25

本圖係由各國各埠 地名 本圖所繪 諸島 諸島  
地名 本圖所繪 諸島 諸島  
地名 本圖所繪 諸島 諸島  
地名 本圖所繪 諸島 諸島


東京新報社

手嘉

（スト）密秘事軍 ハテリ在ニ地戰）秘極事軍

陸軍省 陸軍部 陸軍中 陸軍少 陸軍大 陸軍少 陸軍大

保存



東亞新海陸軍大行  
 陸軍省 陸軍部 陸軍中 陸軍少 陸軍大 陸軍少 陸軍大  
 二万五千分一地形圖 陸軍省 陸軍部 陸軍中 陸軍少 陸軍大 陸軍少 陸軍大  
 附圖一 陸軍省 陸軍部 陸軍中 陸軍少 陸軍大 陸軍少 陸軍大

29

陸軍省 陸軍部 陸軍中 陸軍少 陸軍大 陸軍少 陸軍大  
 陸軍省 陸軍部 陸軍中 陸軍少 陸軍大 陸軍少 陸軍大  
 陸軍省 陸軍部 陸軍中 陸軍少 陸軍大 陸軍少 陸軍大  
 陸軍省 陸軍部 陸軍中 陸軍少 陸軍大 陸軍少 陸軍大

保存

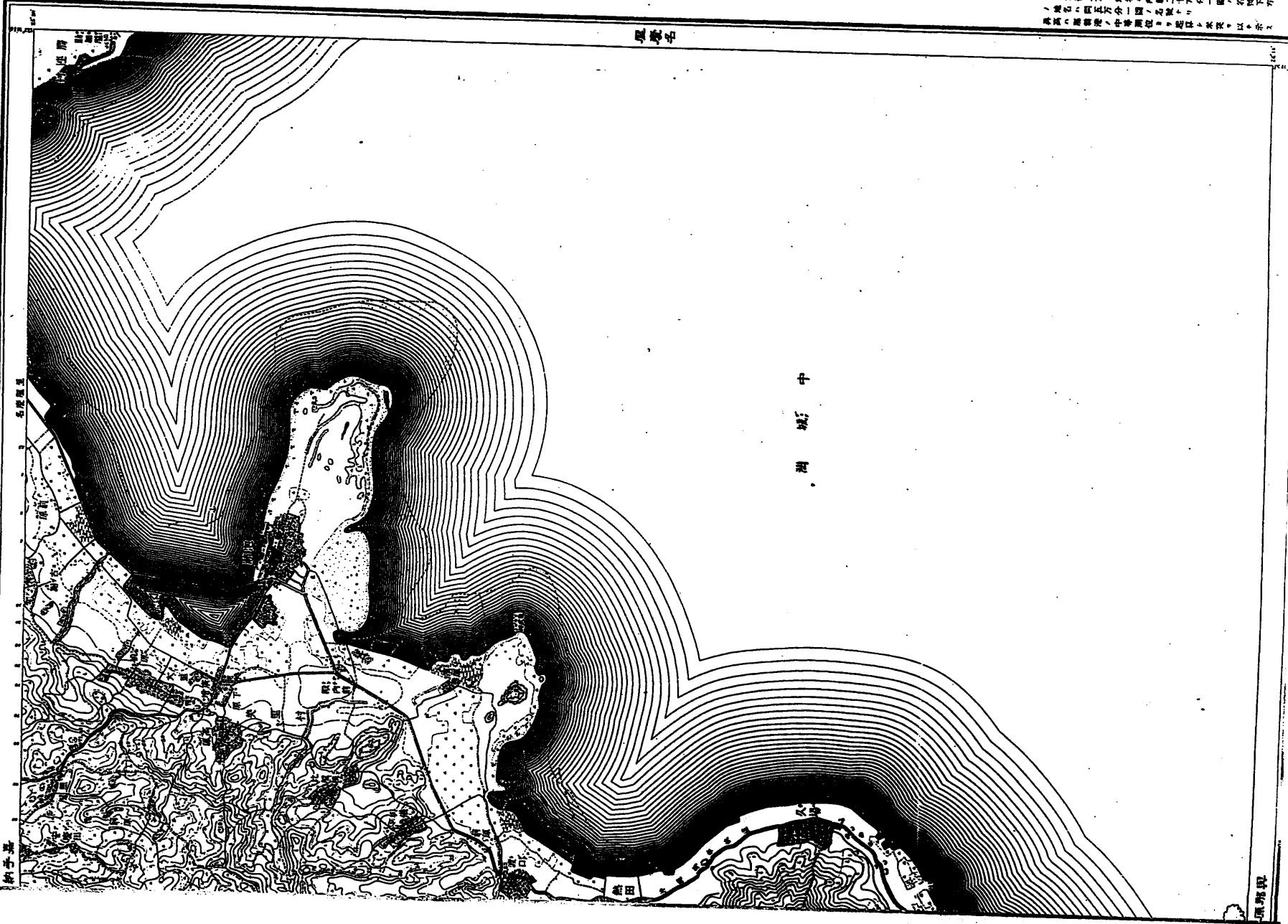
才学利新近世E人田四ノ田〇〇  
資源科学研究所  
電報號碼〇四五五  
二万五千分一地形圖沖野島六號十三題  
新第三版陸軍版ノ三

30

圖外各處所行ノ地名ハ本圖陸軍部所定ニ  
ノ地名ハ四万五千分一ノ地形圖ニ準テ  
ノ地名ハ四万五千分一ノ地形圖ニ準テ  
ノ地名ハ四万五千分一ノ地形圖ニ準テ

池 (スト) 密事軍 ハテリ在ニ地戰) 秘極事軍

陸軍中 國陸軍部編



陸軍部



保存

東京新町區百人町四ノ四〇〇  
資源科學研究所  
電話 渡橋 〇四四五


二万五千分一縮尺 沖繩群島七集卷十三圖  
昭和三年四月四日

31

四角外に計り、地名ハ本圖に附録シ他記ノ名  
ノ手記上ノ方ノ地名ハ所屬ニテ全一圖ノ名記  
ノ地名ハ四五千分一縮尺ノ全一圖ノ名記  
凡ソ八ノ地名ハ中ノ間ニテ記シ以テ示ス

與 (スト) 密 秘 事 軍 ハ テ リ 在 ニ 地 戰 ) 秘 極 事 軍

中 國 領 土 ) 國 際 法 規 範 外  
國 際 法 規 範 外



中 國 領 土

與

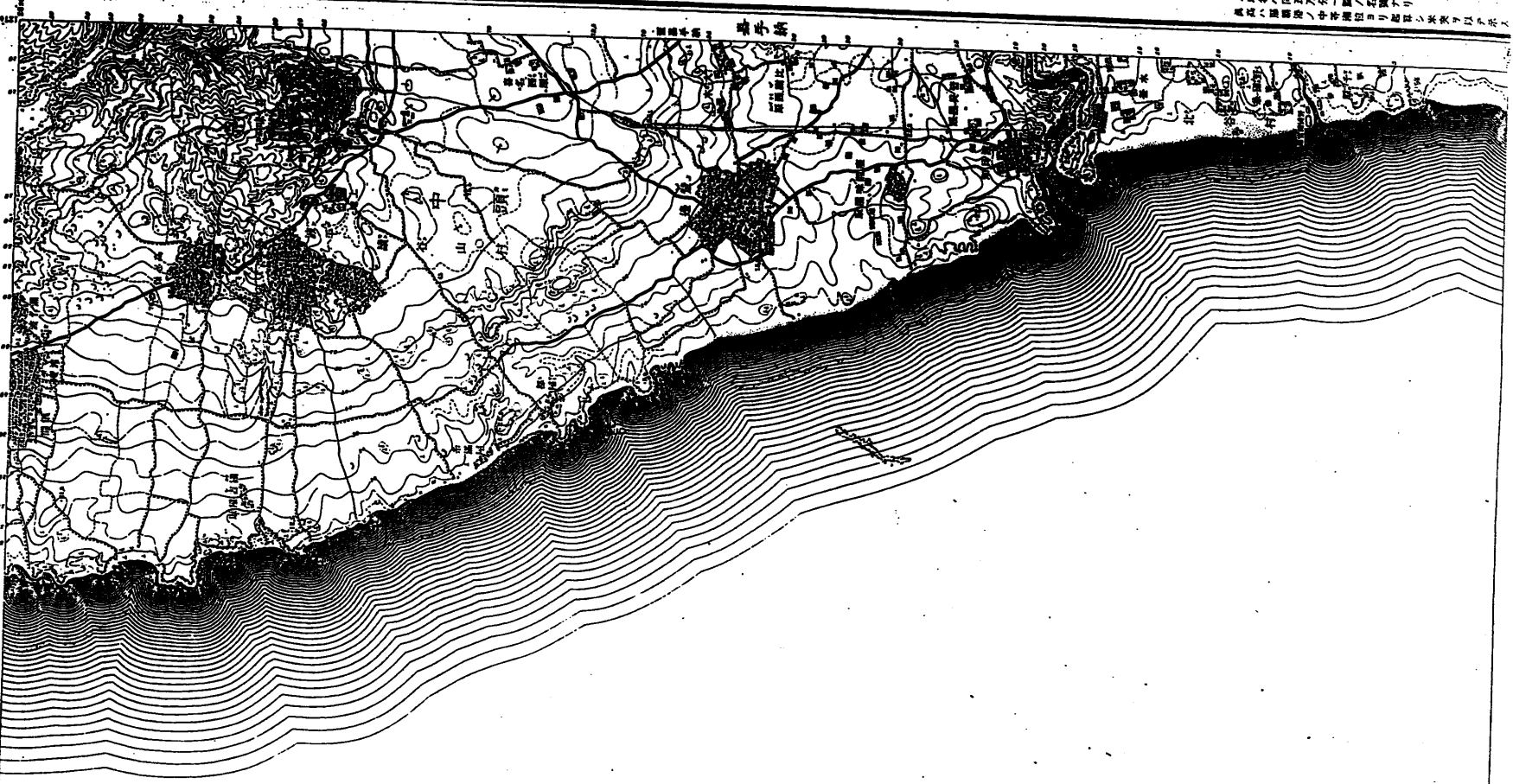
池

喜座

密秘事軍 ハデリ在ニ地職) 秘極事軍

西國中 國語展 國語中

保存



二万五千分一 地圖中 國語展 國語中  
電新裝標 〇四五五  
昭和六年 地理院 製

33

國語展 國語中 國語展 國語中  
ハデリ在ニ地職) 秘極事軍  
ハデリ在ニ地職) 秘極事軍  
ハデリ在ニ地職) 秘極事軍








喜屋

軍事事密 (スト) 軍事事密 (スト) 軍事事密 (スト)

東京海軍大学



保存

東京新島町四ノ四〇

理学部地理学研究室

電話 渡衛 (07) 〇四五五

二五五子多一第陸軍部第三十三圖

距離尺 縦横ノ二

37

國内外各處發行ノ地名ハ本圖所載諸地名ニ  
 シテ大體上方ノ地名ハ本圖所載諸地名ニ  
 ノ地名ハ上方ノ地名ニ對シテ二十分一ノ縮尺  
 ノ地名ハ上方ノ地名ニ對シテ五分一ノ縮尺  
 本圖ハ陸軍部ノ中令第三〇號ニ依リて發行ス

