

須永史料


北大東島守備隊配備要図

北大東島守備隊長 須永力之助


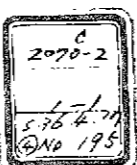
原本史料

須永力之助氏
寄 贈 史料

防衛研修



史館



様式第 2

原 史 料 経 歴 票				防 衛 庁 防 衛 研 修 所 史 観	
発 題	北大東 島 ^{支那領} 配備要図			整理番号	
	この史料を戦史資料として入手した経緯	入手時期	入手要領	移管受	寄贈受
この史料が入手した経緯	披 供 者	(住 年 月 日 所)	(氏 名)	(参 考 事 項)	その他
		白河守 本町 32	須永力之助	北大東島守備隊支	
史料の表紙に記入されている事項以外の参考事項					
史料作成、記述、口述者の当該の又は史料内容当の首職氏名等、史料批判上お考となる事項					
北大東島守備隊支 支隊長 36 連隊 支 2 大隊 陸軍少佐 須永力之助氏が作戰指導用として本時運用していたとの最終報告書に所載してあることあり、北大東島守備隊の配備要図(別に戦史を保存)と併用して価値が更に向上する					
以上の経歴記述時期、経歴記述者					
昭和 36 年 3 月 20 日 (官) (職) (氏 名) (印)					
2 等陸佐 船史心官 小 藤 幸 男					
史料についての所見記入					
記入者は記入年月日 (官職氏名等を付し捺印のこと)					
この史料管理上の最高責任者					
防衛庁事務官 西 浦 通					

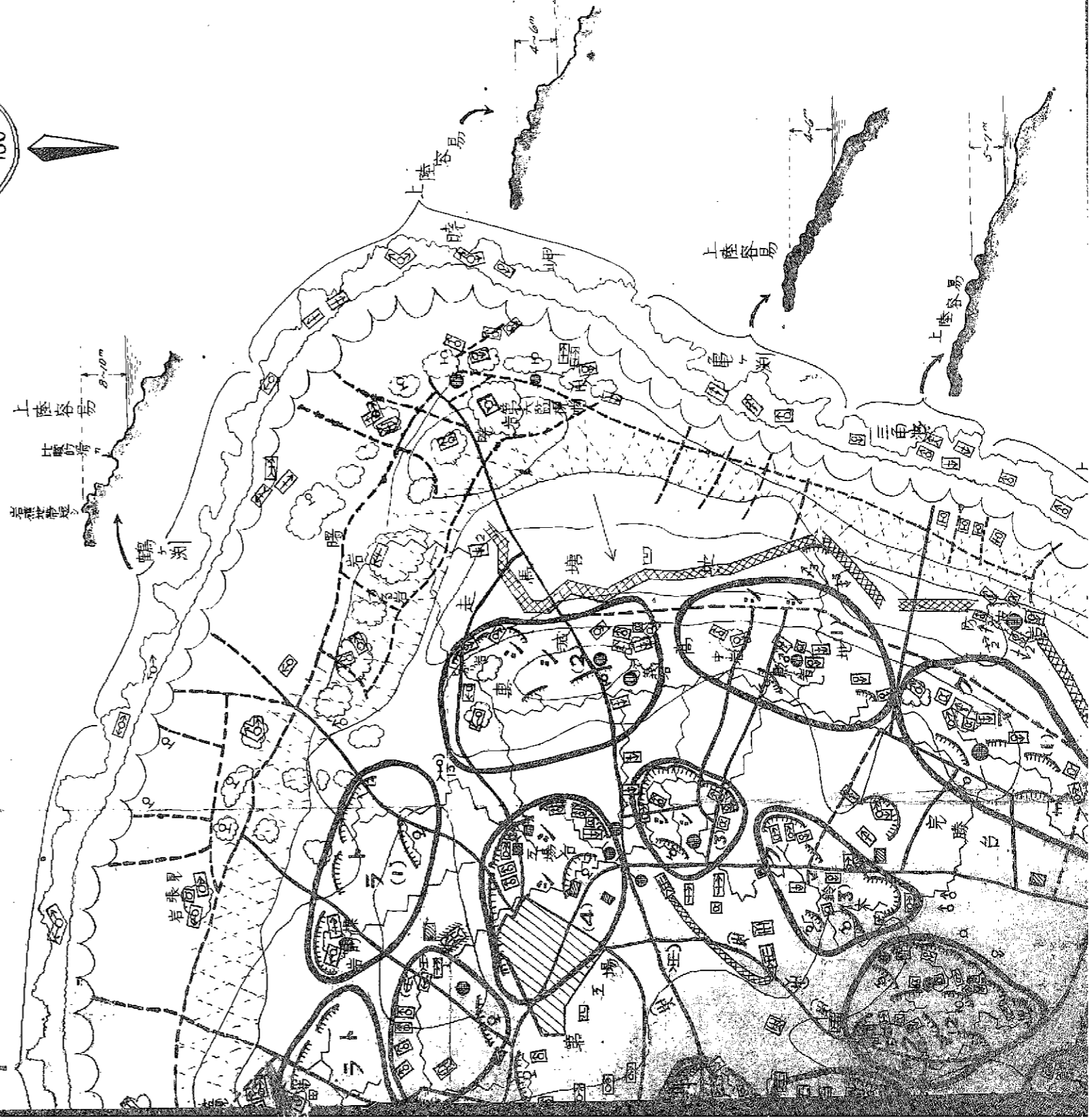
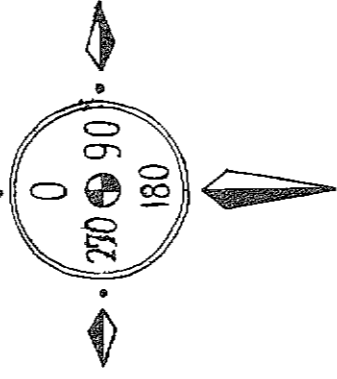
(許) 永久保存を考慮し、極力詳細に記入し、要すれば別紙に記述添付する。

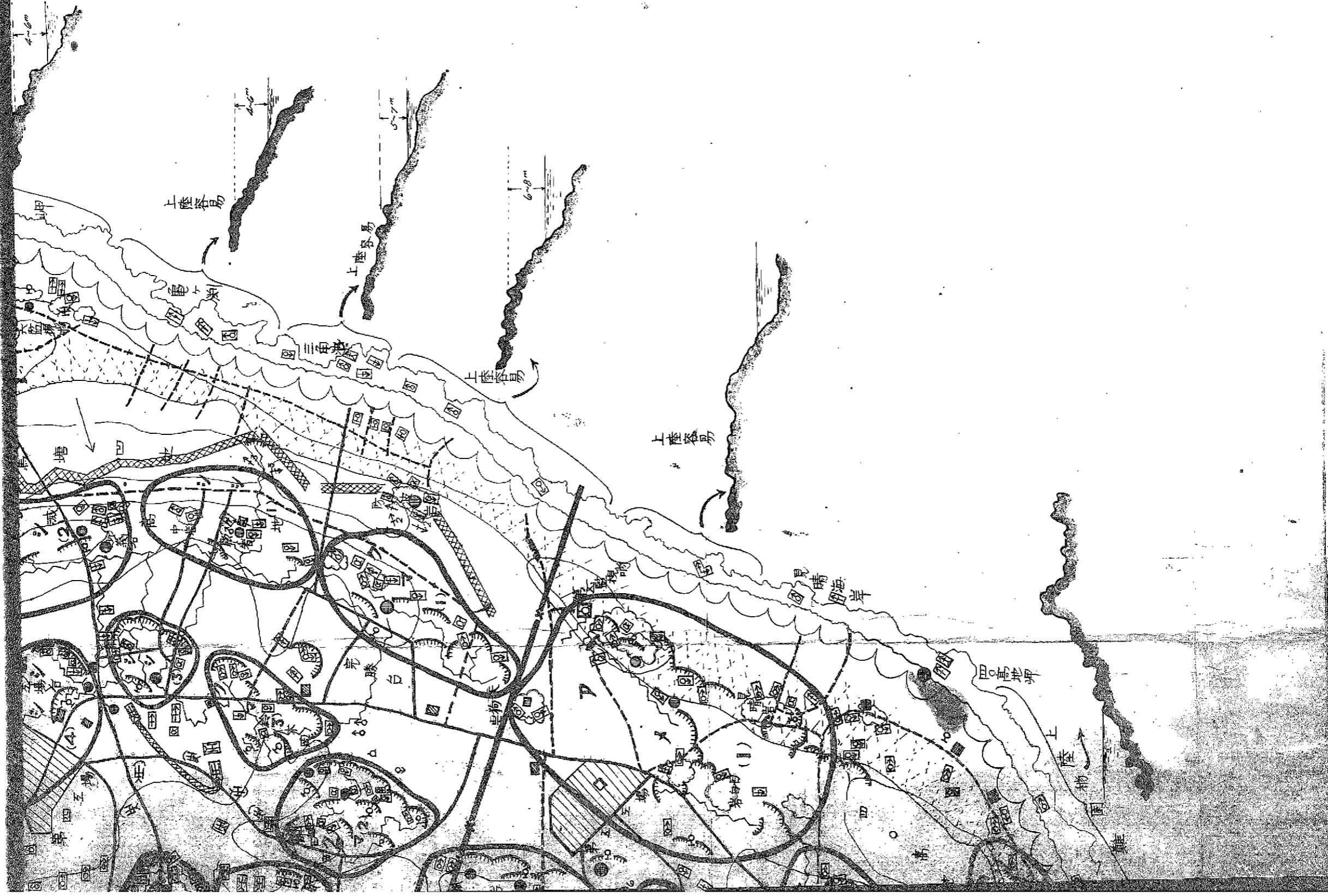


北

易容陸上

4~6m





上陸容易

上陸容易

上陸容易

上陸容易

上陸

電上河

三角港

見晴海岸

田島地

港

草四五場

元勝台

中物

草場

陸

城

中

有

中

有

中

有

中

有

中

有

中

有

中

有

中

有

中

有

中

有

中

有

中

有

中

有

中

有

中

有

中

有

中

有

中

有

中

有

中

有

中

有

中

有

中

有

中

有

中

有

中

有

中

有

中

有

中

有

中

有

有

中

有

中

有

中

有

中

有

中

有

中

有

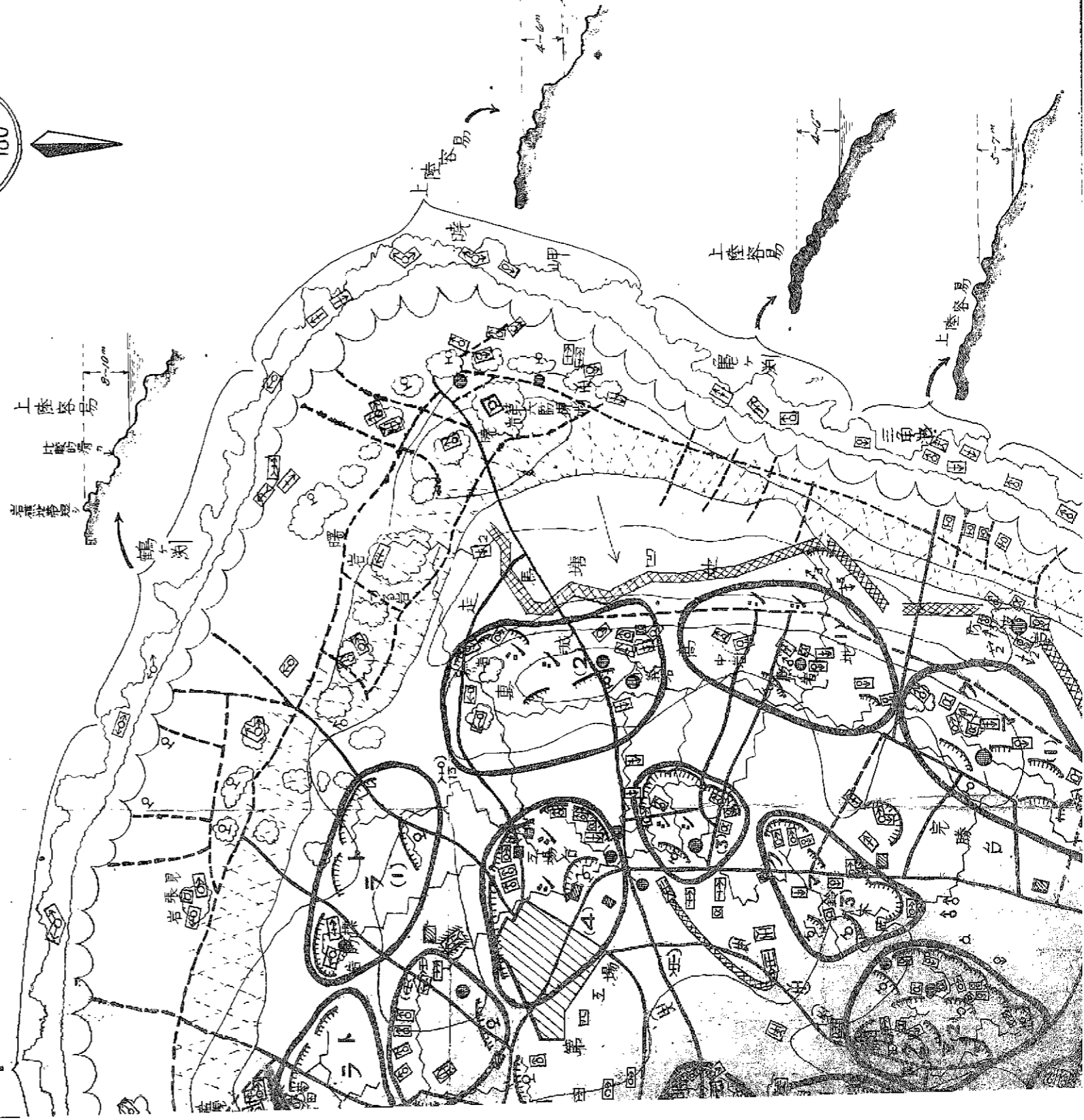
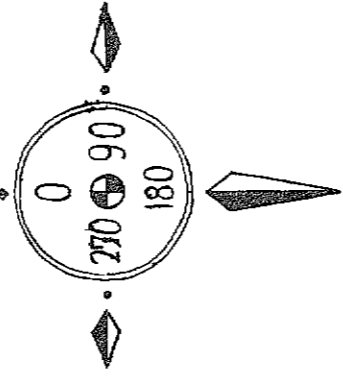
中

有

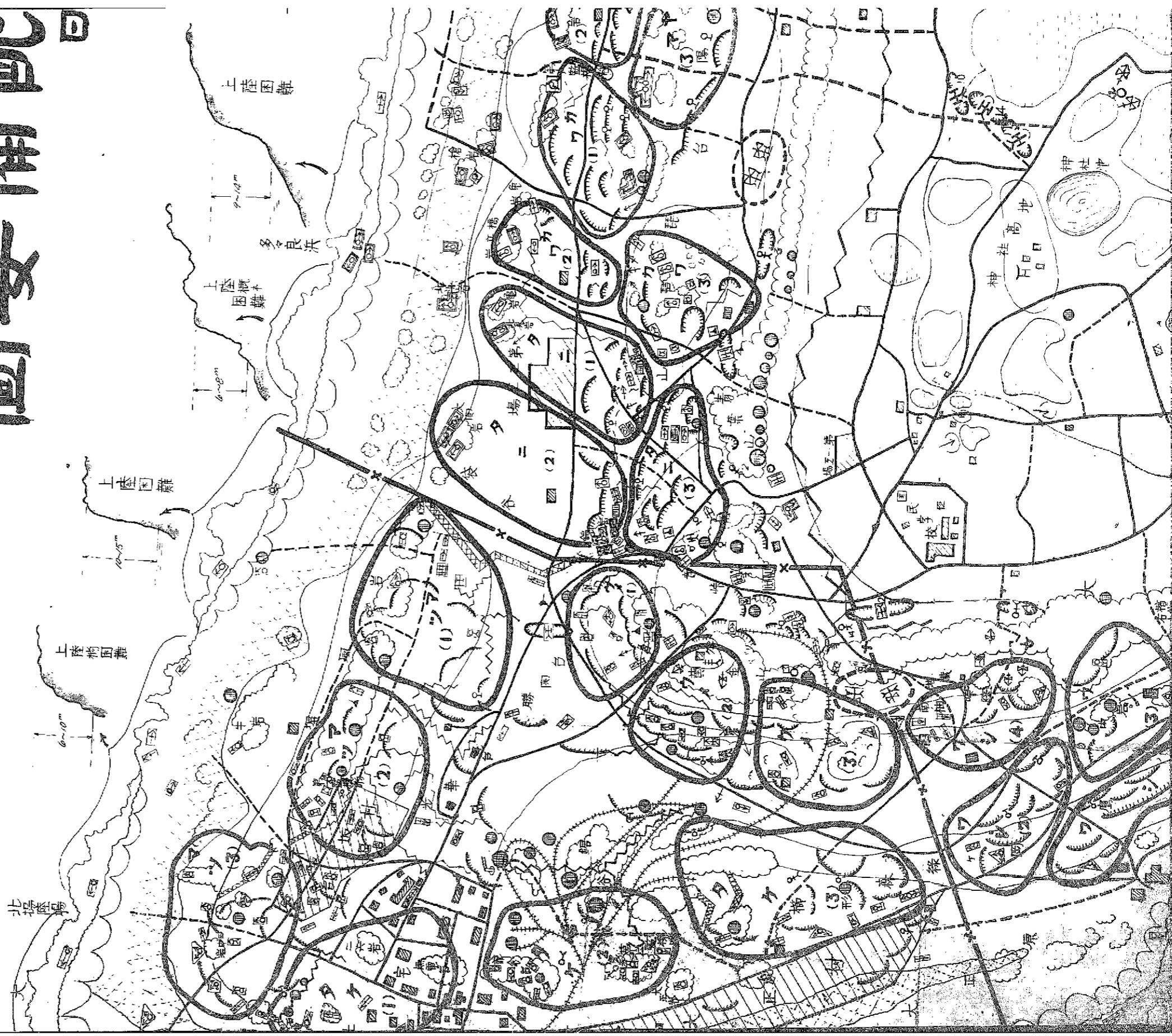
14
陸軍省
陸軍部

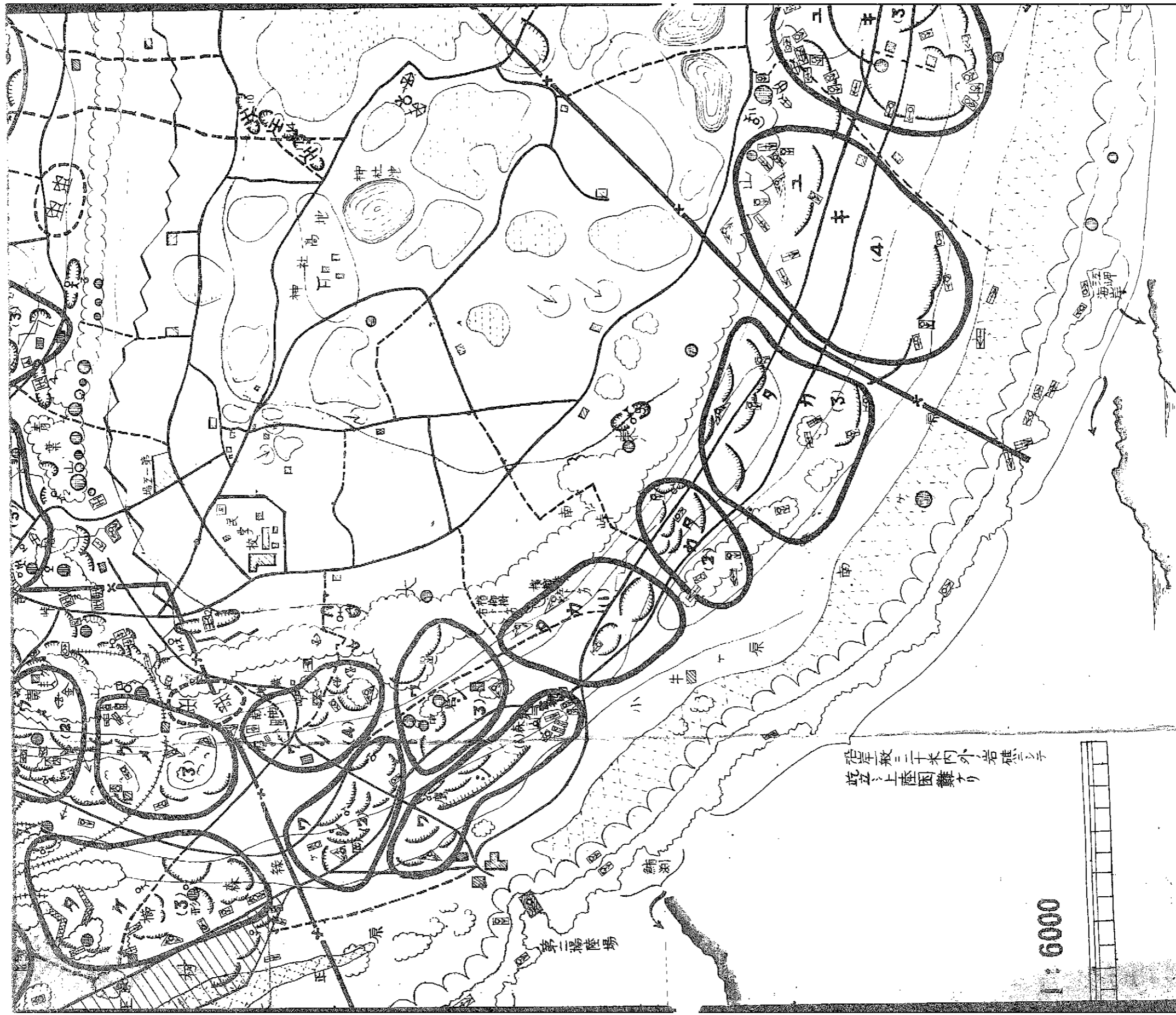
北

易容陸上



圖要備配

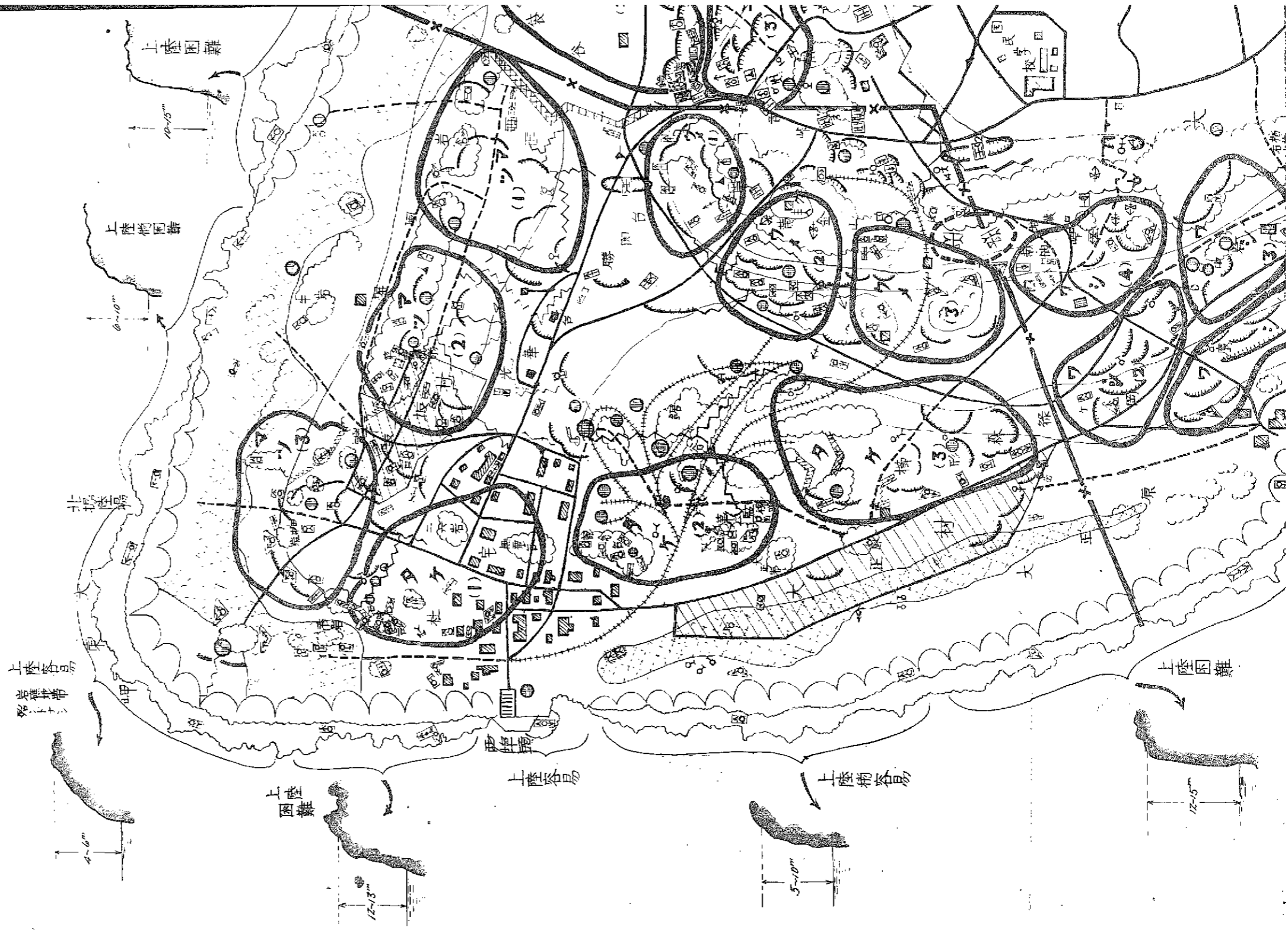


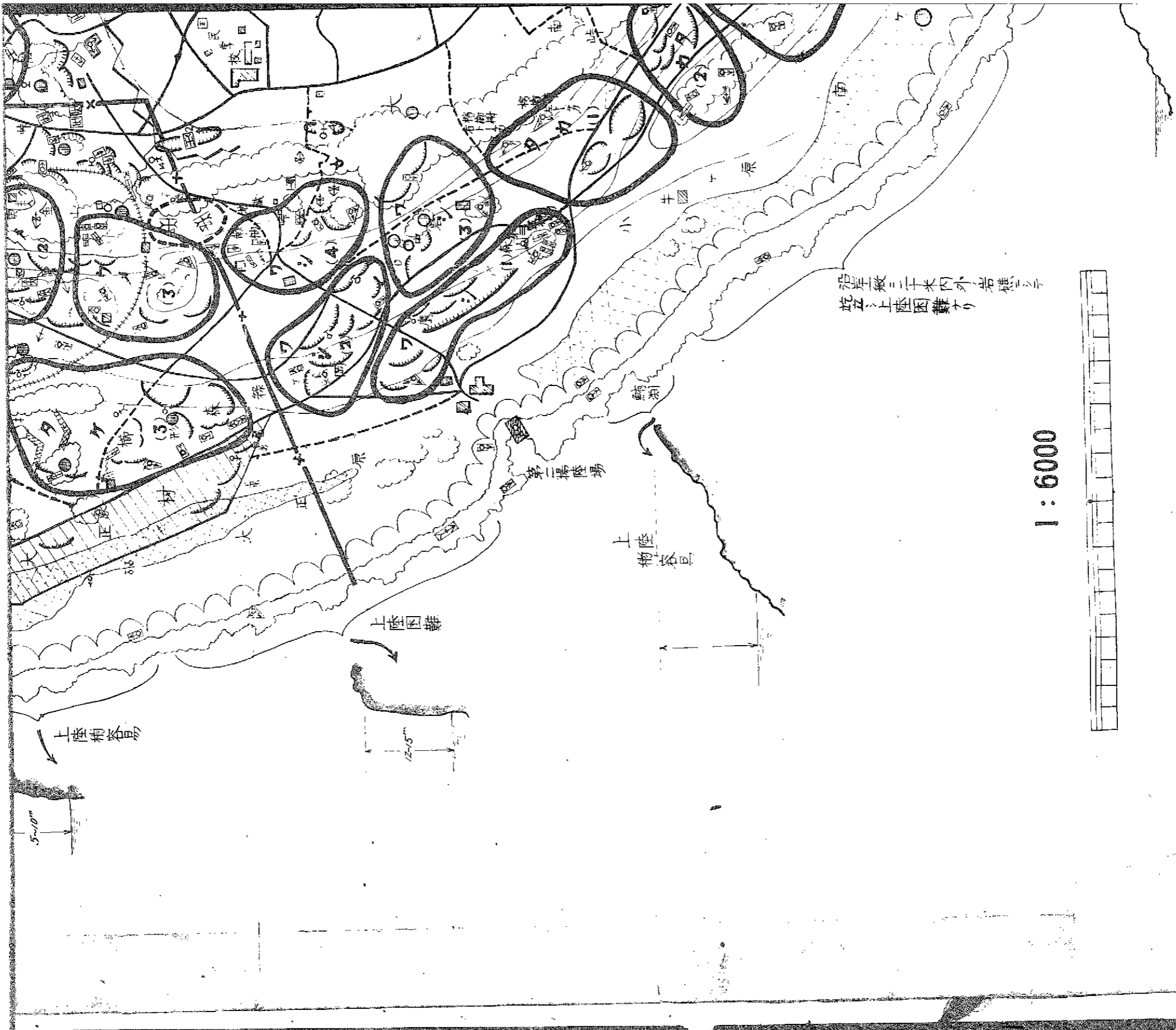


岩礁三三米内外、
 屹立、上陸困難ナリ

1:6000

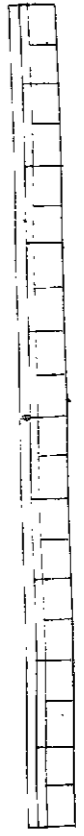






沿岸概三十米内外岩礁多し
故に上陸困難なり

1:6000



上陸物倉

上陸困難

第三揚陸場

上陸物倉

5~10m

12~15m