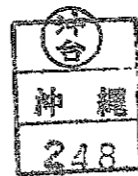




# 南大東島陣地圖

陸軍省  
陸軍部  
陸軍省






陸軍省

様式第2

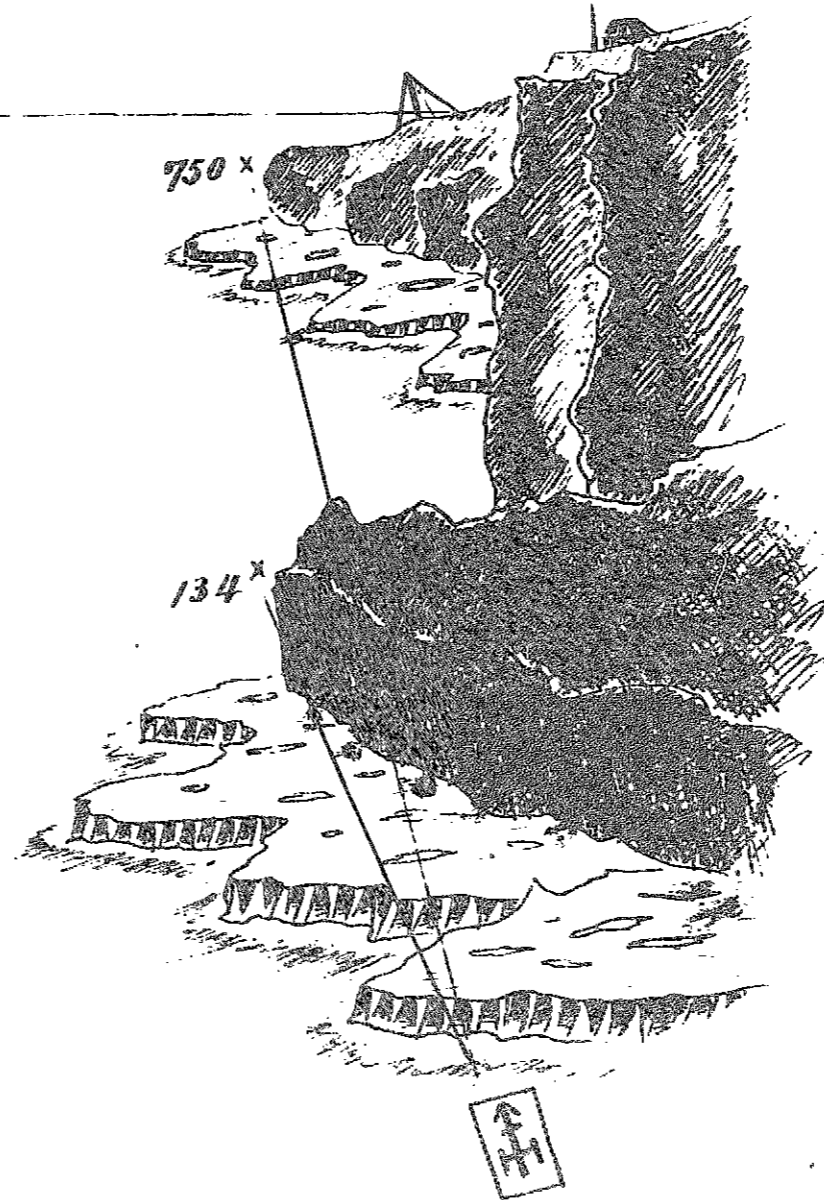
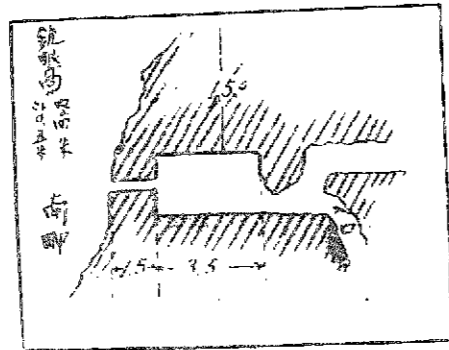
史(資)料(複製)経歴票

防衛庁防衛研修所  
戦史室

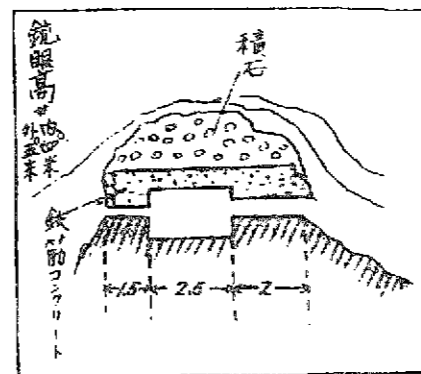
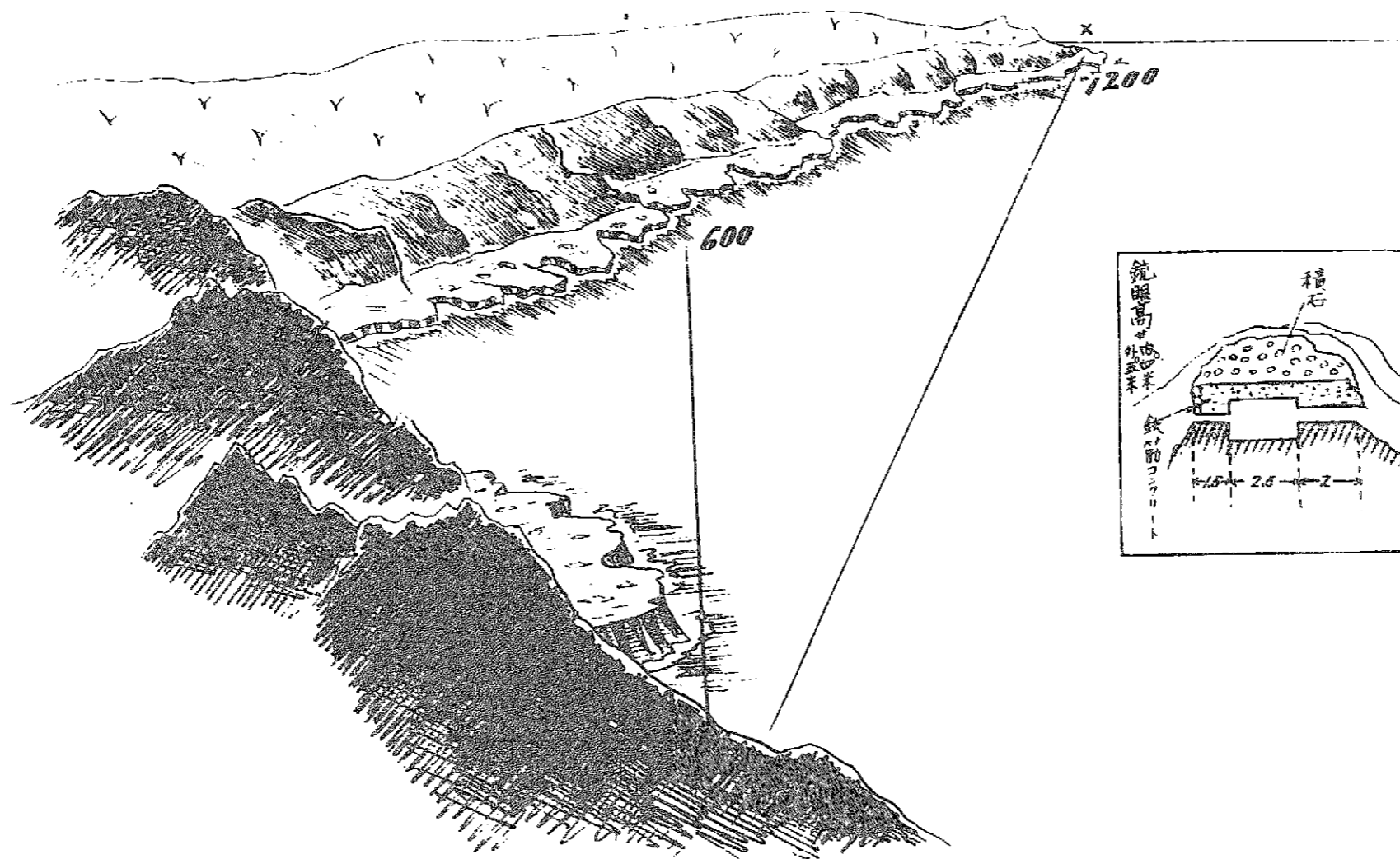
表題	南大東島陣地図
整理番号	
複製年月日	昭和35年6月11日
複製経緯	歩兵第36連隊長大東島守備隊長陸軍大佐田村権一氏所有のこの返還 を要するの複製申請したものである
複製作業責任者	官名 二等陸佐 氏名 伊藤常男 
原本の体裁	B4和紙 墨書色刷
原本の所在	愛媛縣今治市桜井町栄町 田村権一氏所有
史(資)料に対する見所	本図は別紙の大東島兵要地誌図と併用するものとして作戦中聯隊長の大東島 防衛作戰指導のたき常用したもので記註者官氏名二等陸佐伊藤常男  の復員時陣中責任をもちである 持の築城図保には得難い資料と認めらる。別の複製地図と併用するものである。
備考	
本史(資)料に関する全般責任者	防衛庁防衛研修所戦史室長 西浦進  防衛庁事務官

本経歴票調整 昭和35年6月11日

# 南地區第一號陣地 (25耗砲)



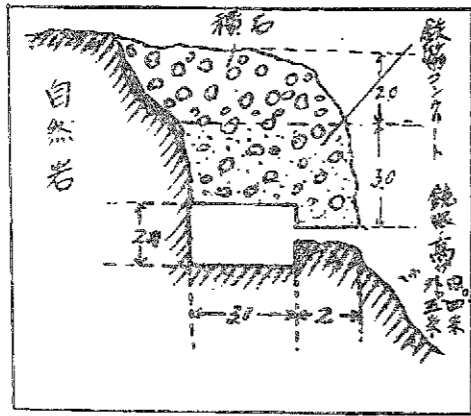
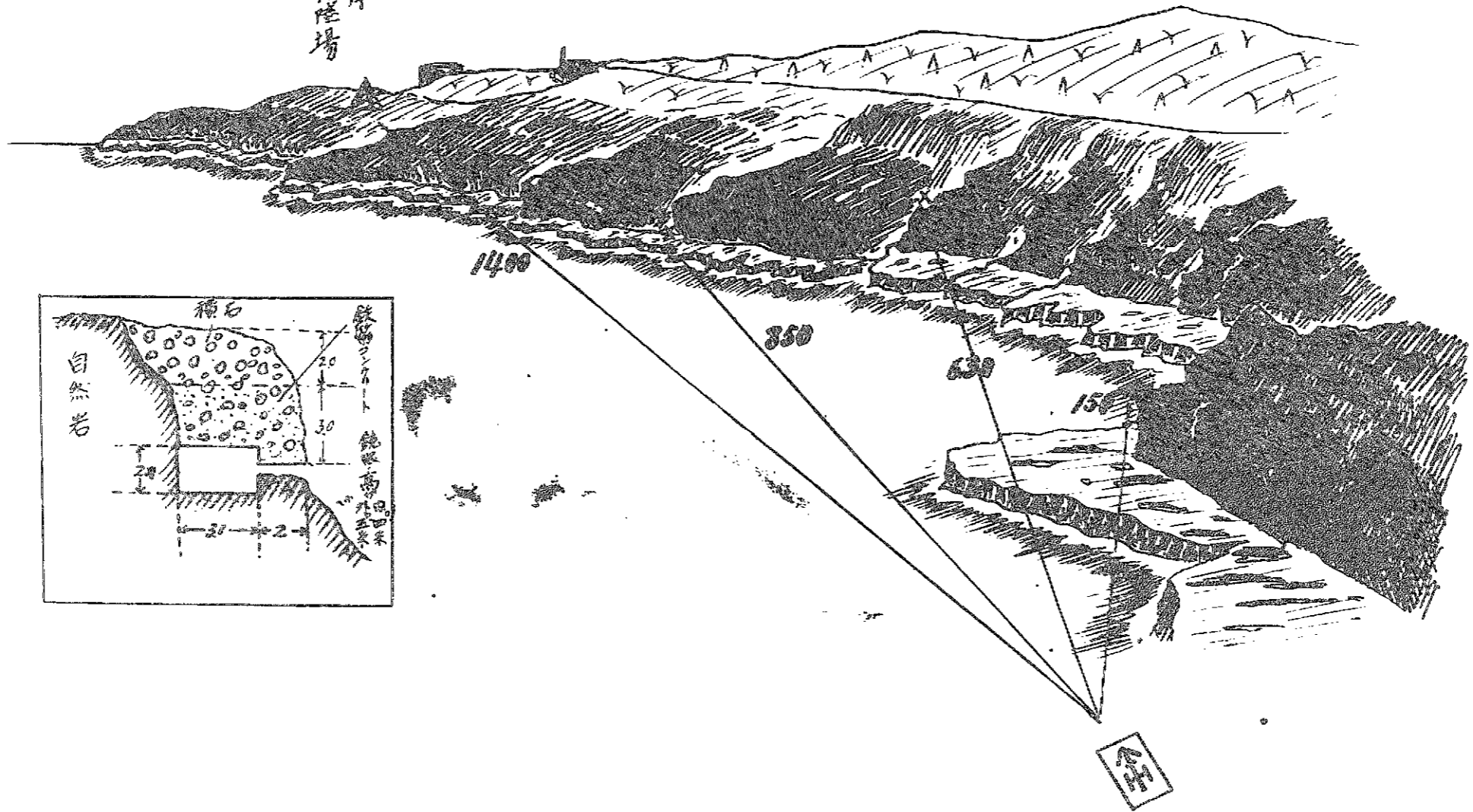
# 南地區第二號陣地 (13耗銃)



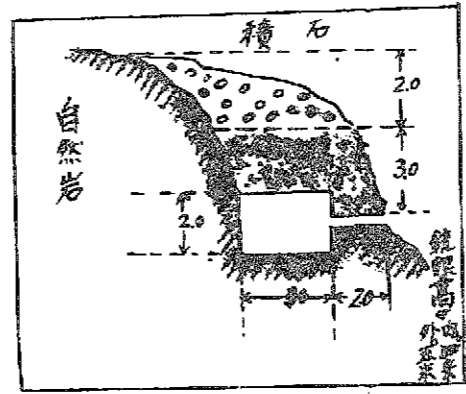
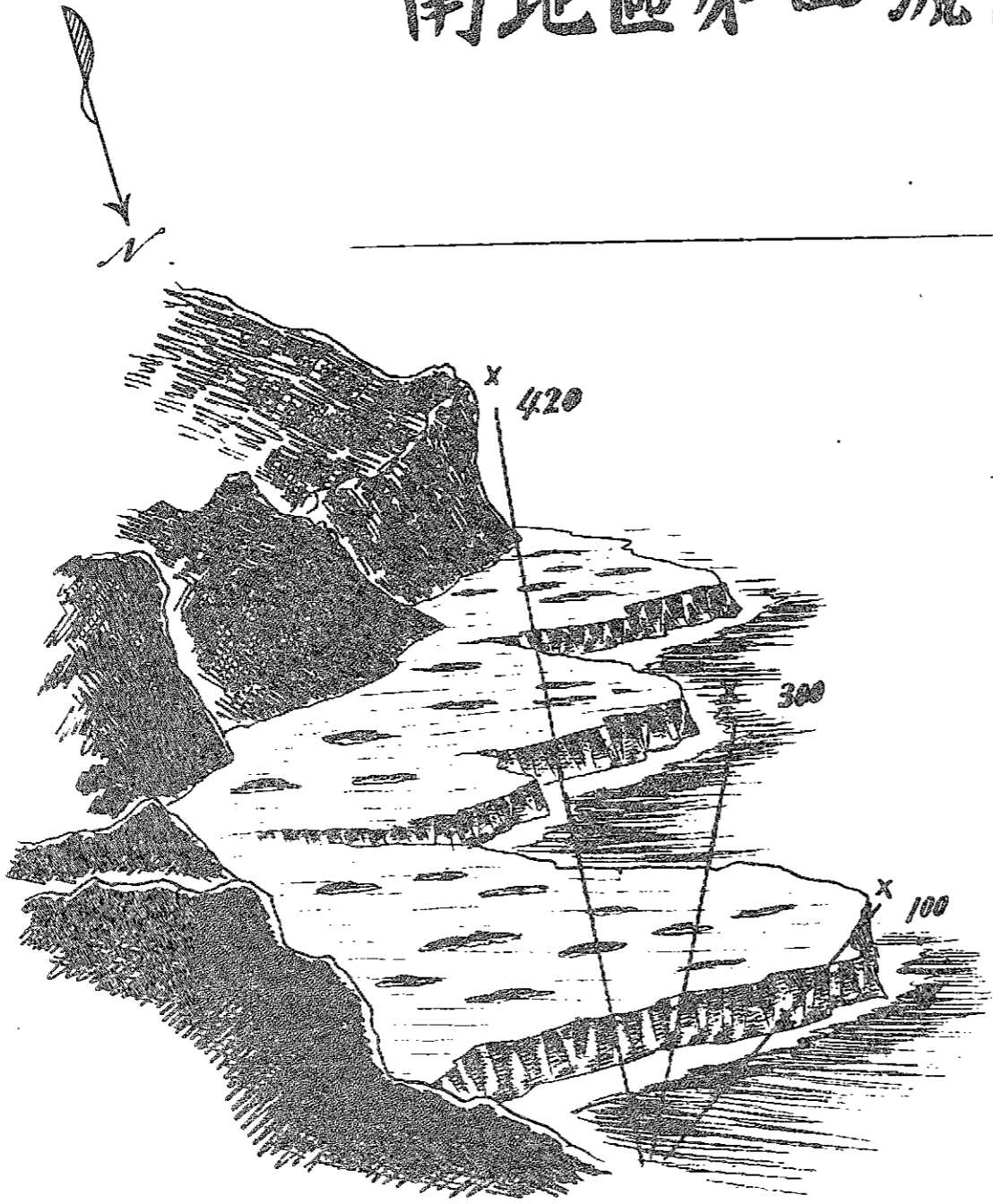
# 南地區第三號陣地 (25 毫米砲)



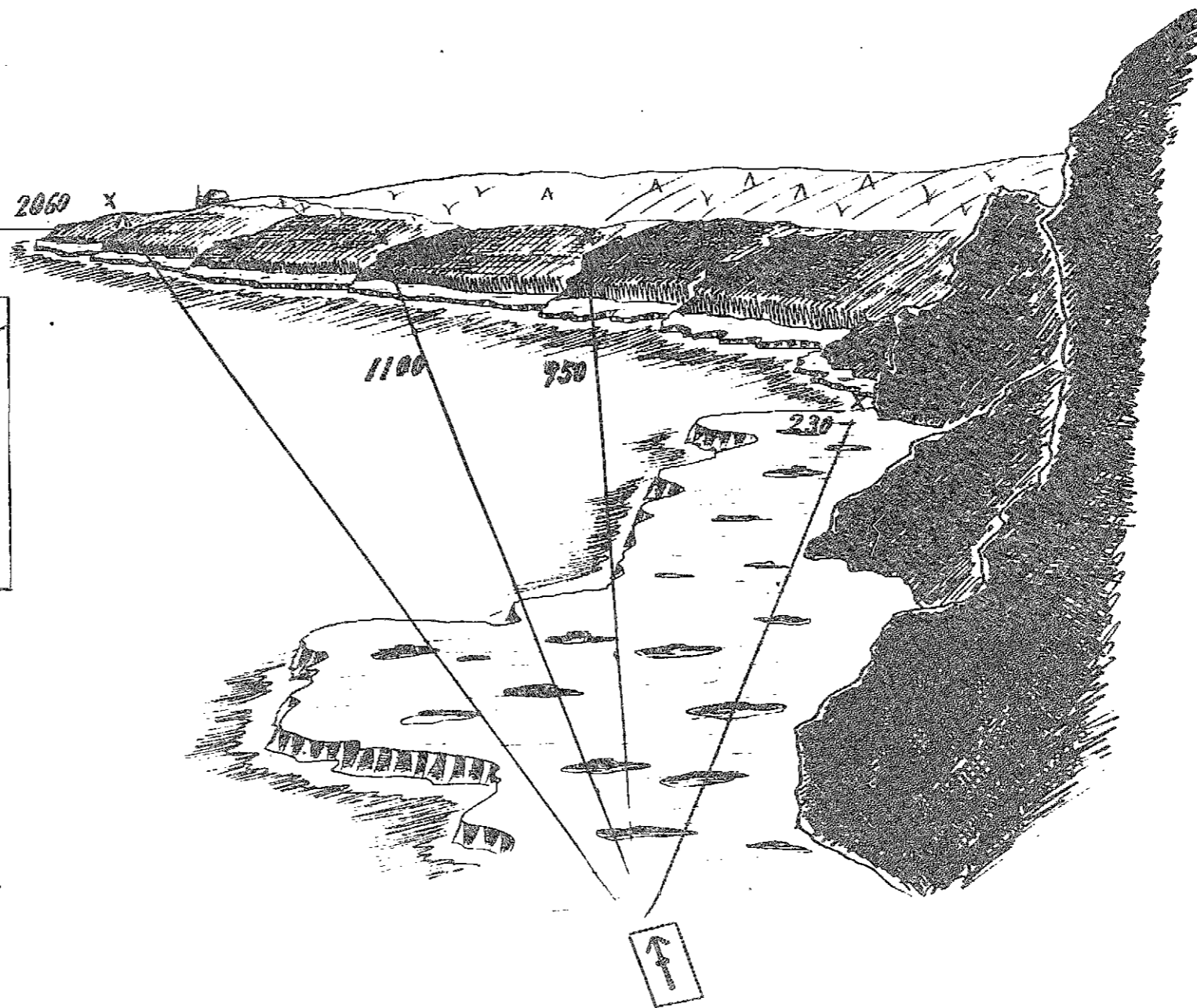
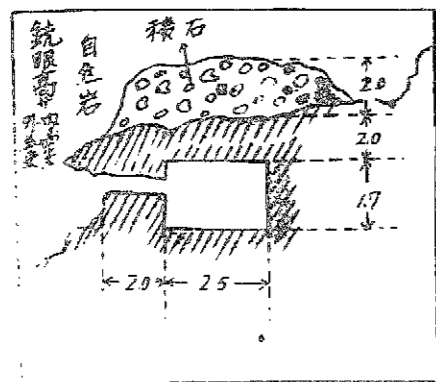
西海岸  
揚陸場



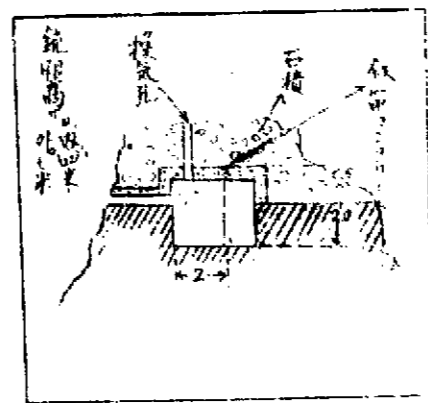
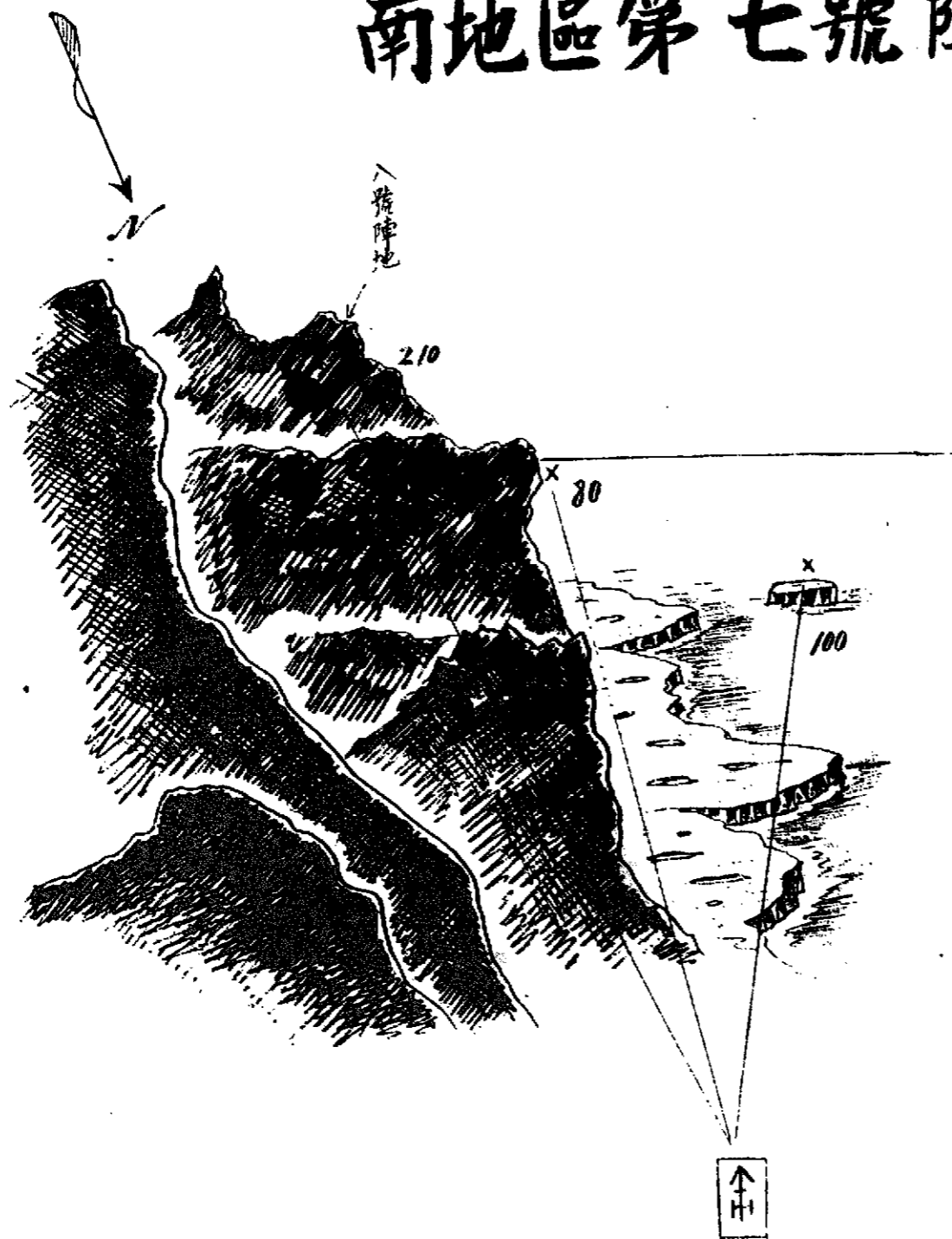
# 南地區第四號障地 (25耗砲)



# 南地區第五號陣地 (13米銃)

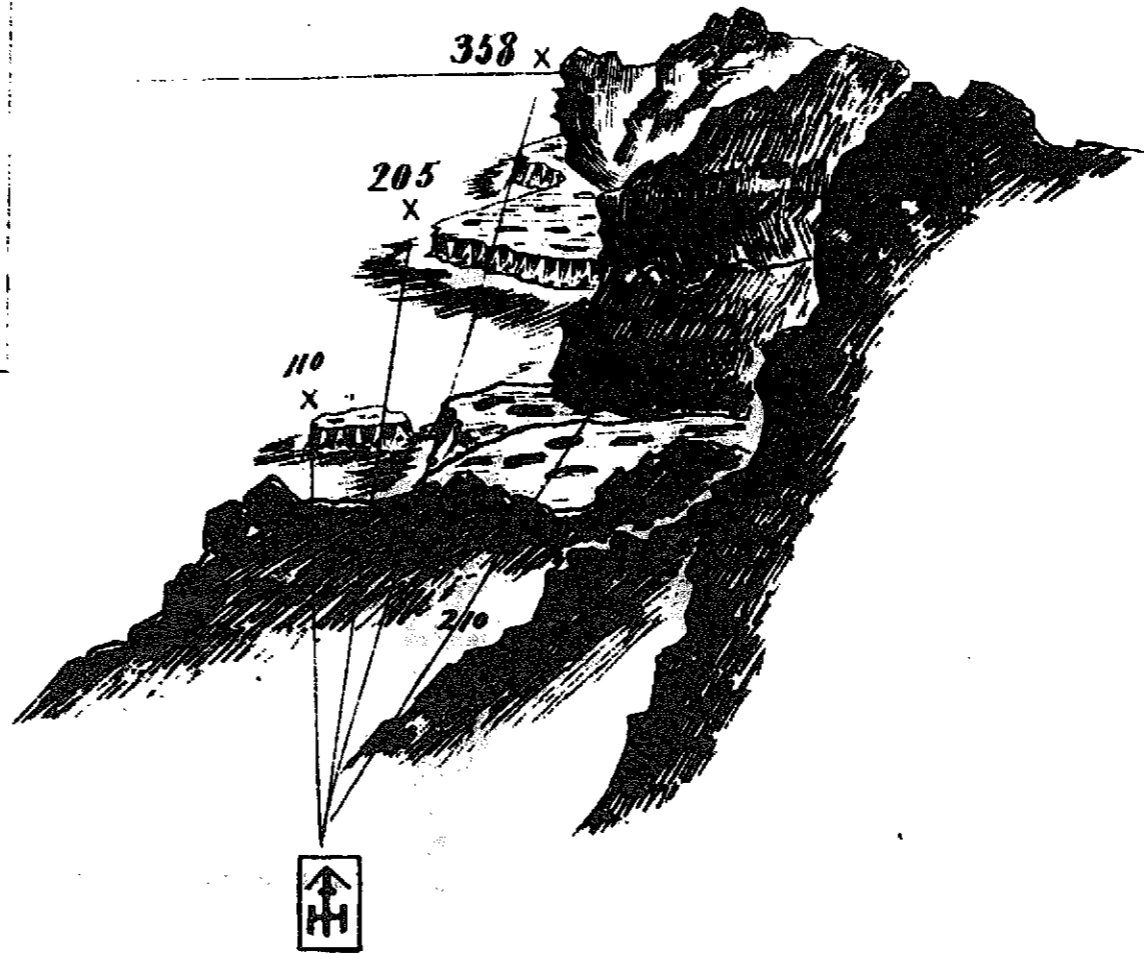
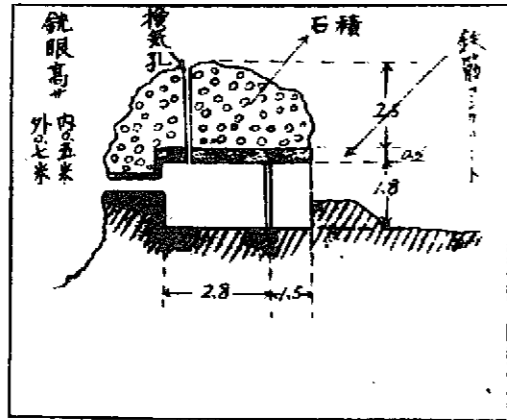



# 南地區第七號陣地 (25米砲)

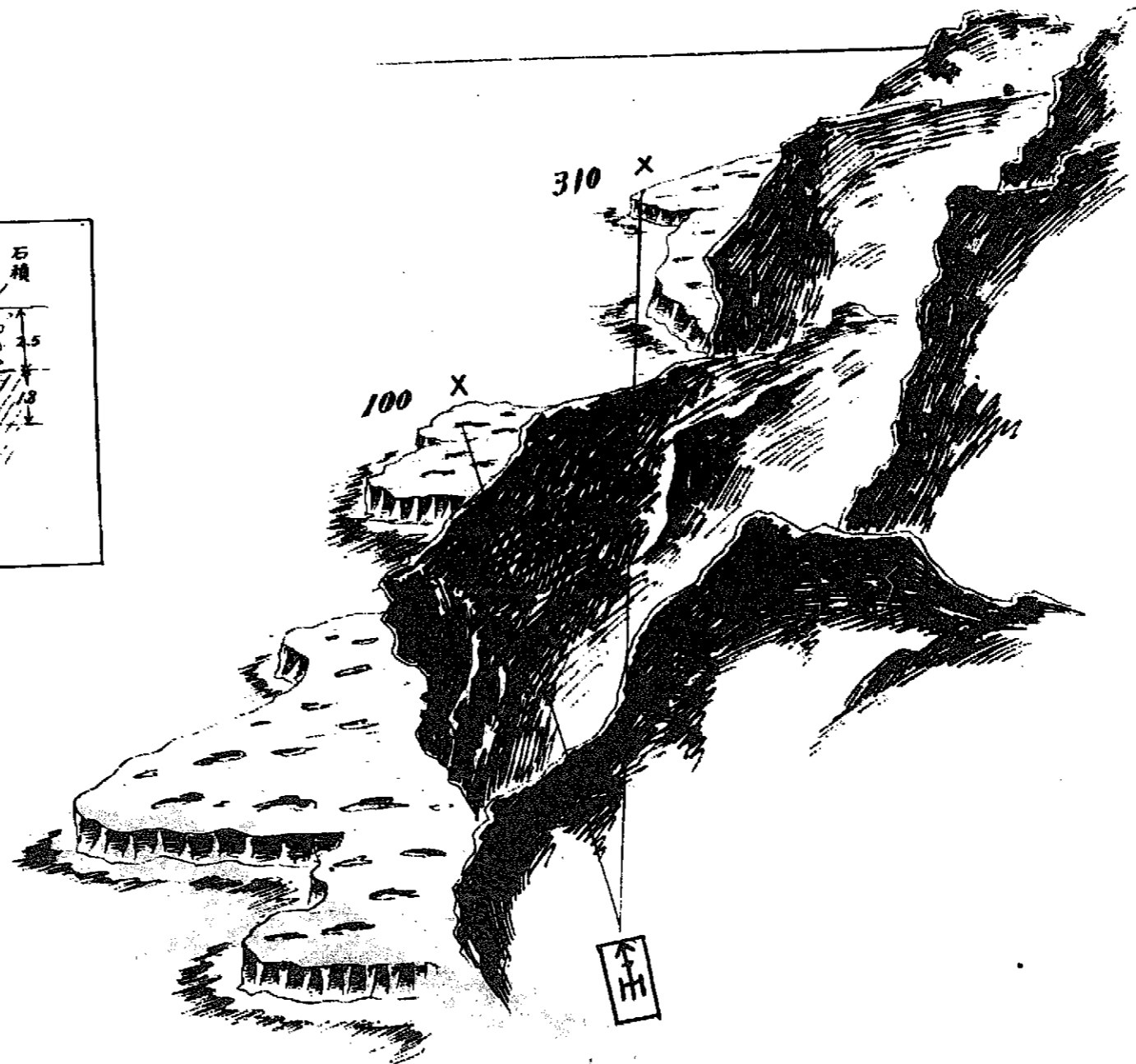
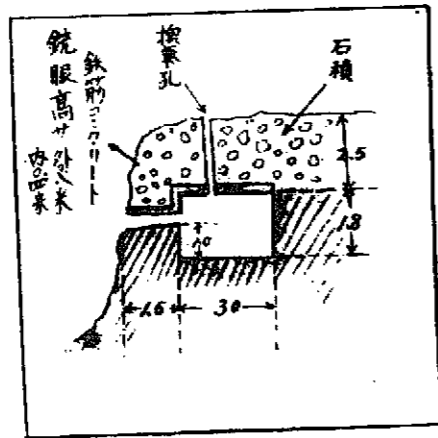




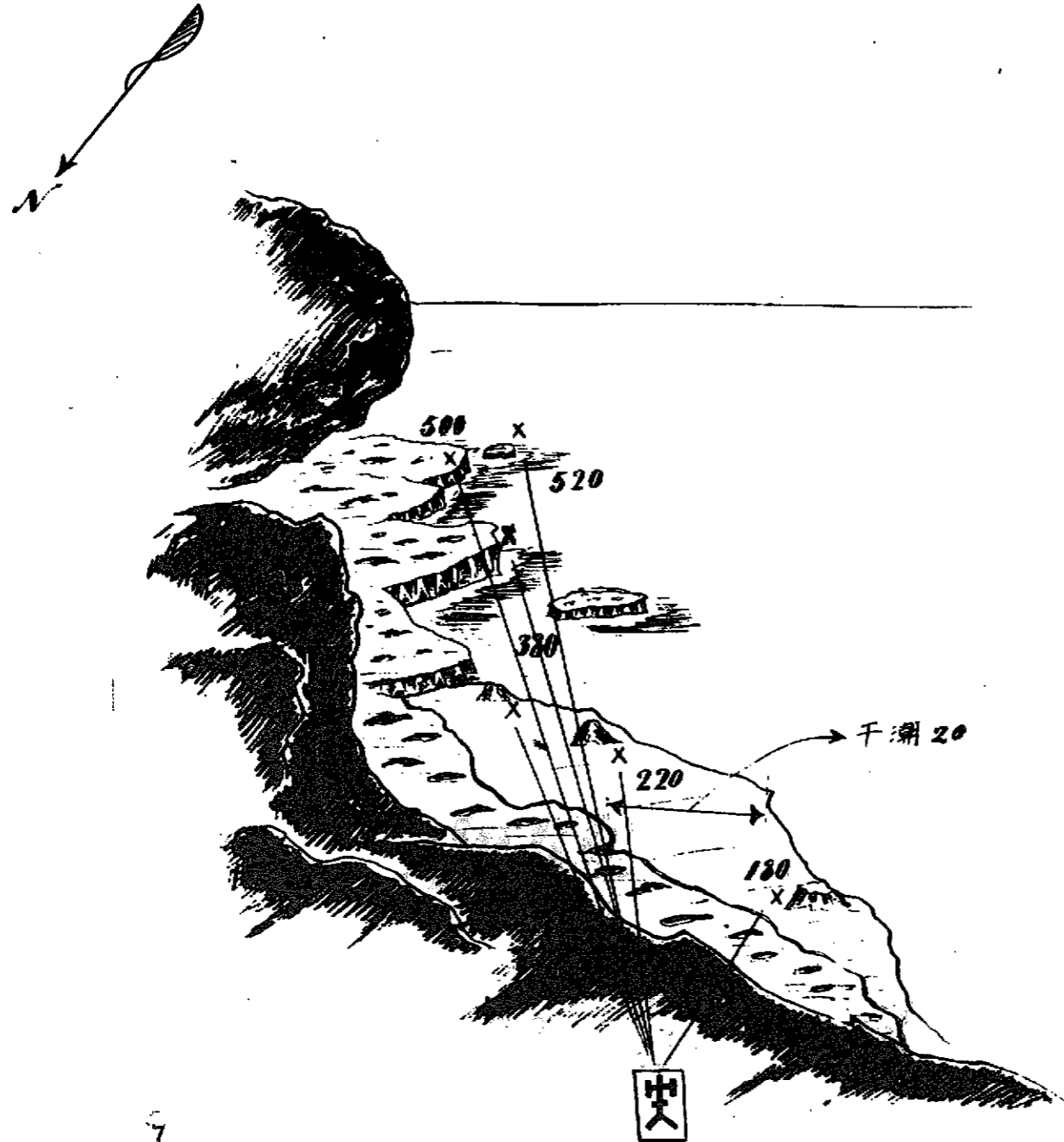
# 南地區第八號陣地 25耗砲



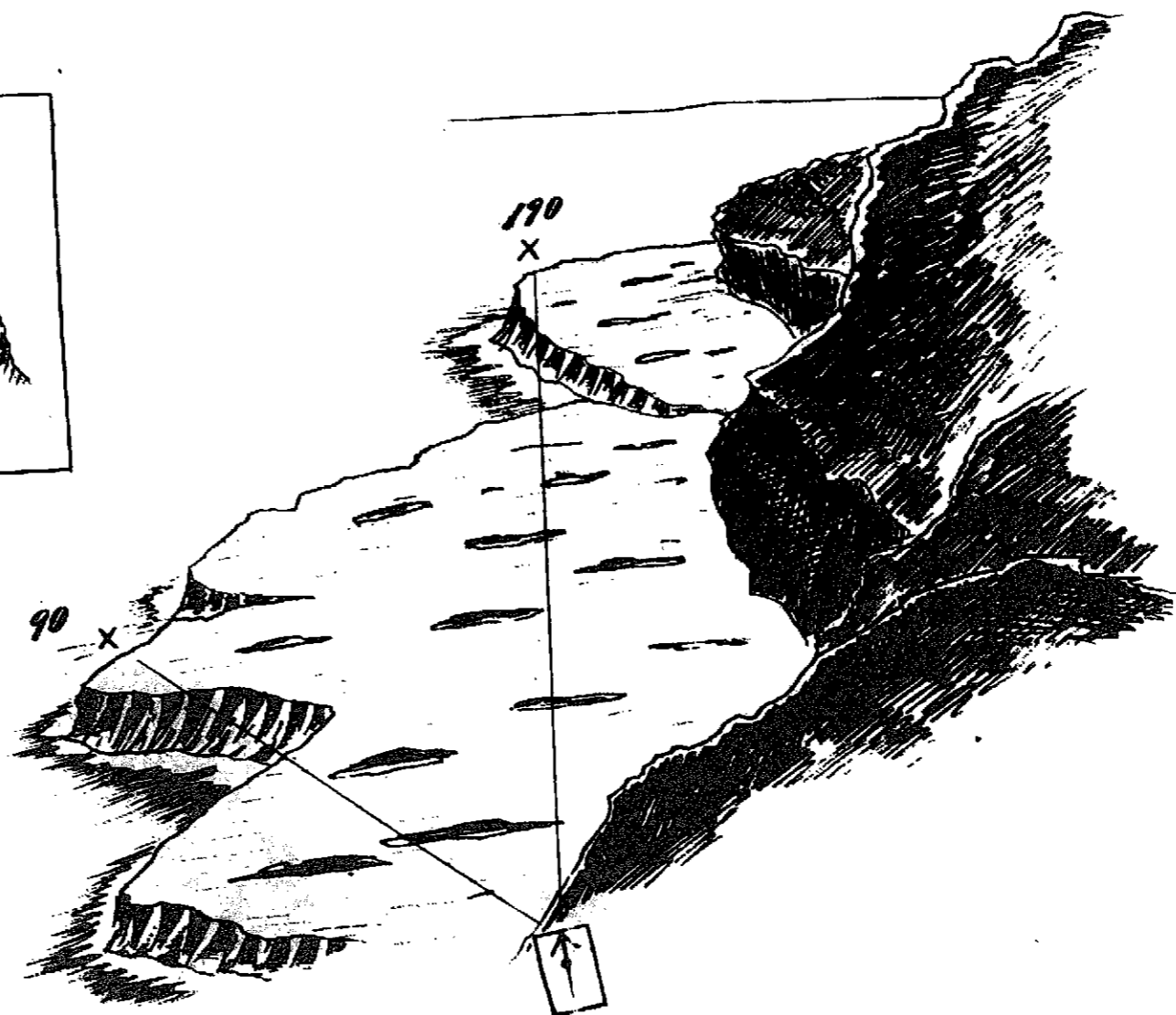
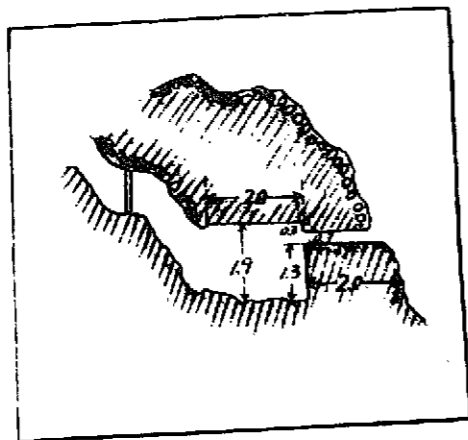
# 南地區第九號陣地 (25耗砲)




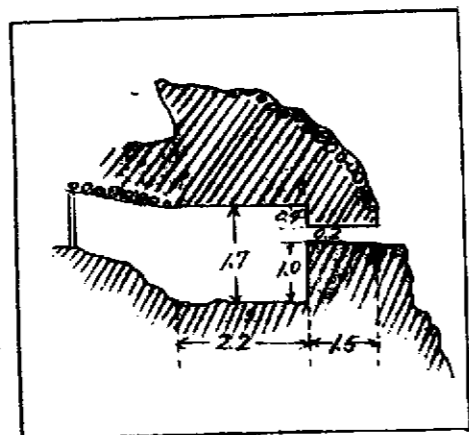
# 南地區第十號陣地 (聯隊砲)



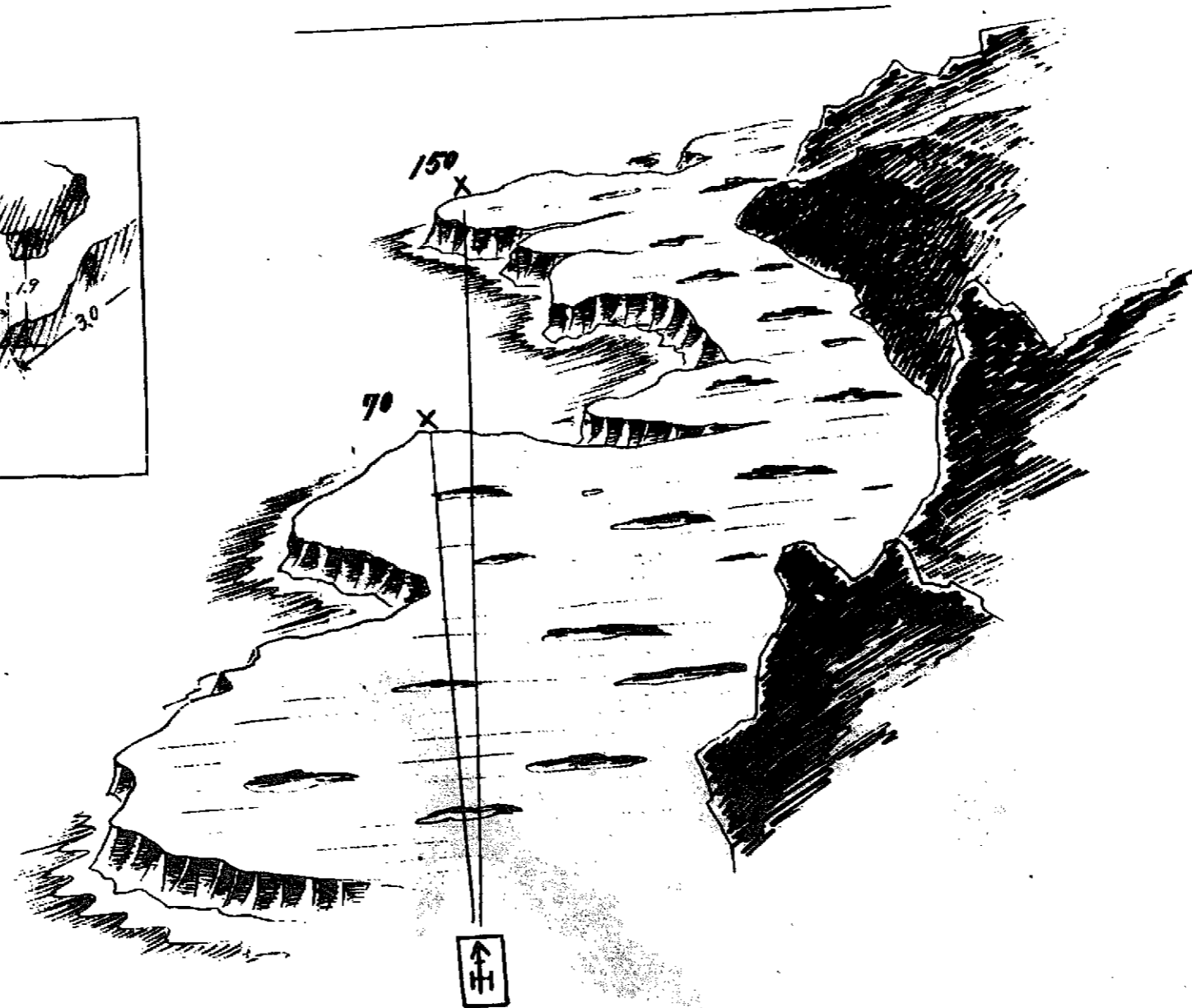
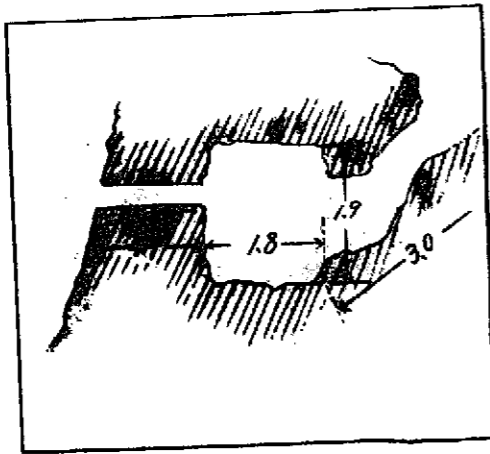

# 南地區第十一號陣地 (13耗銃)





# 南地區第十二號陣地 (25耗)砲



# 南地區第十三號障地 (25耗砲)

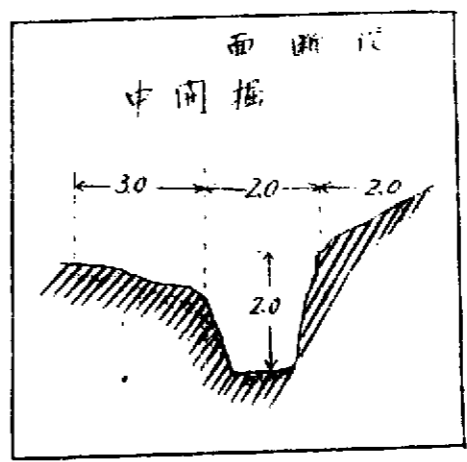




# 南地區第十四號陣地 (13耗銃)





3

# 南地區第十五號陣地 (13耗銃)



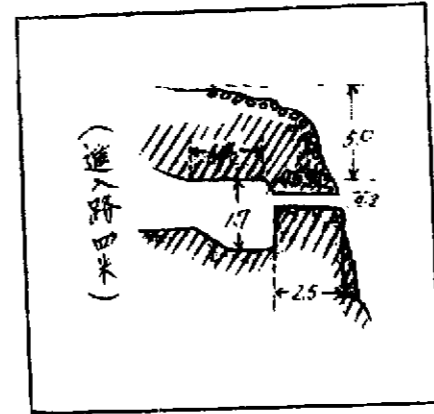
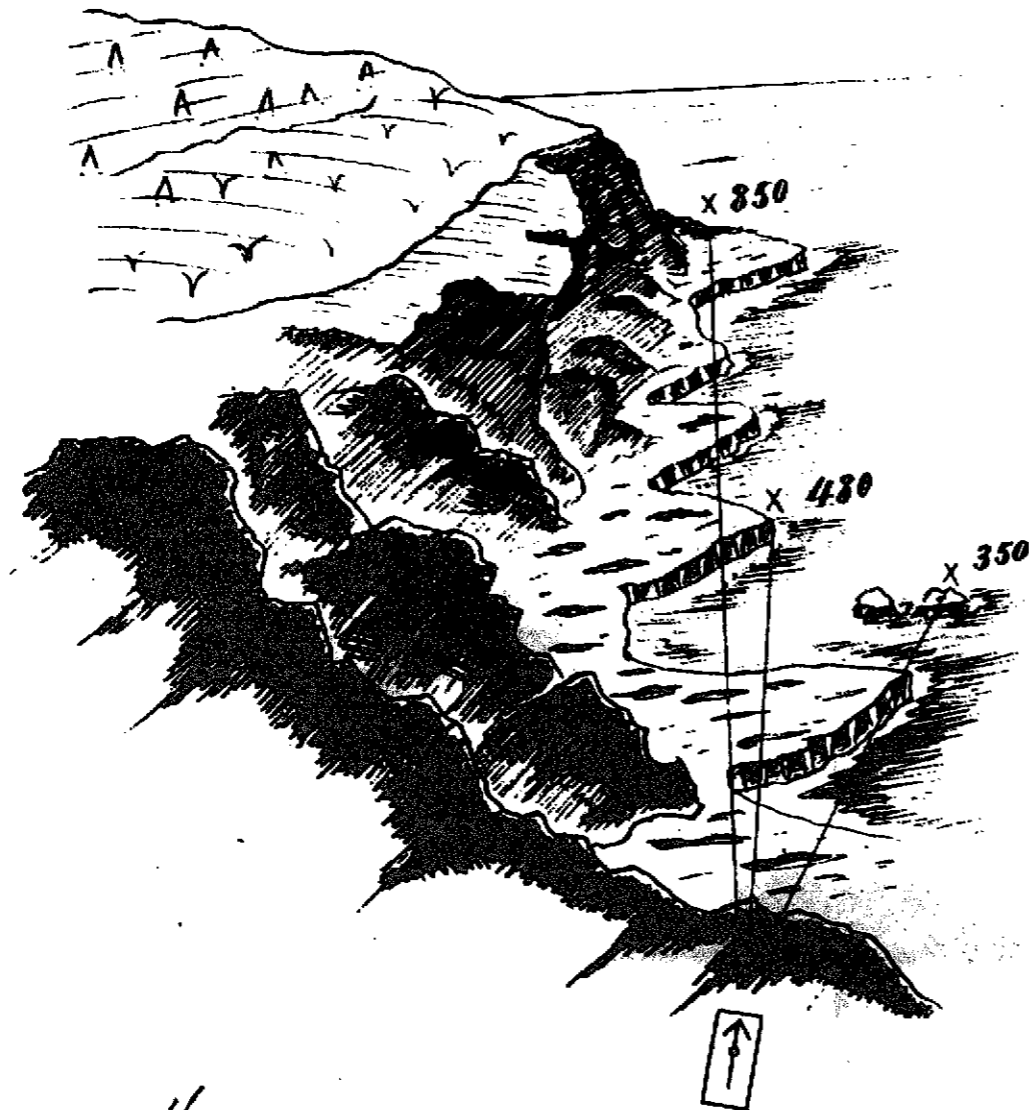



# 南地區第十六號陣地 (25耗砲)

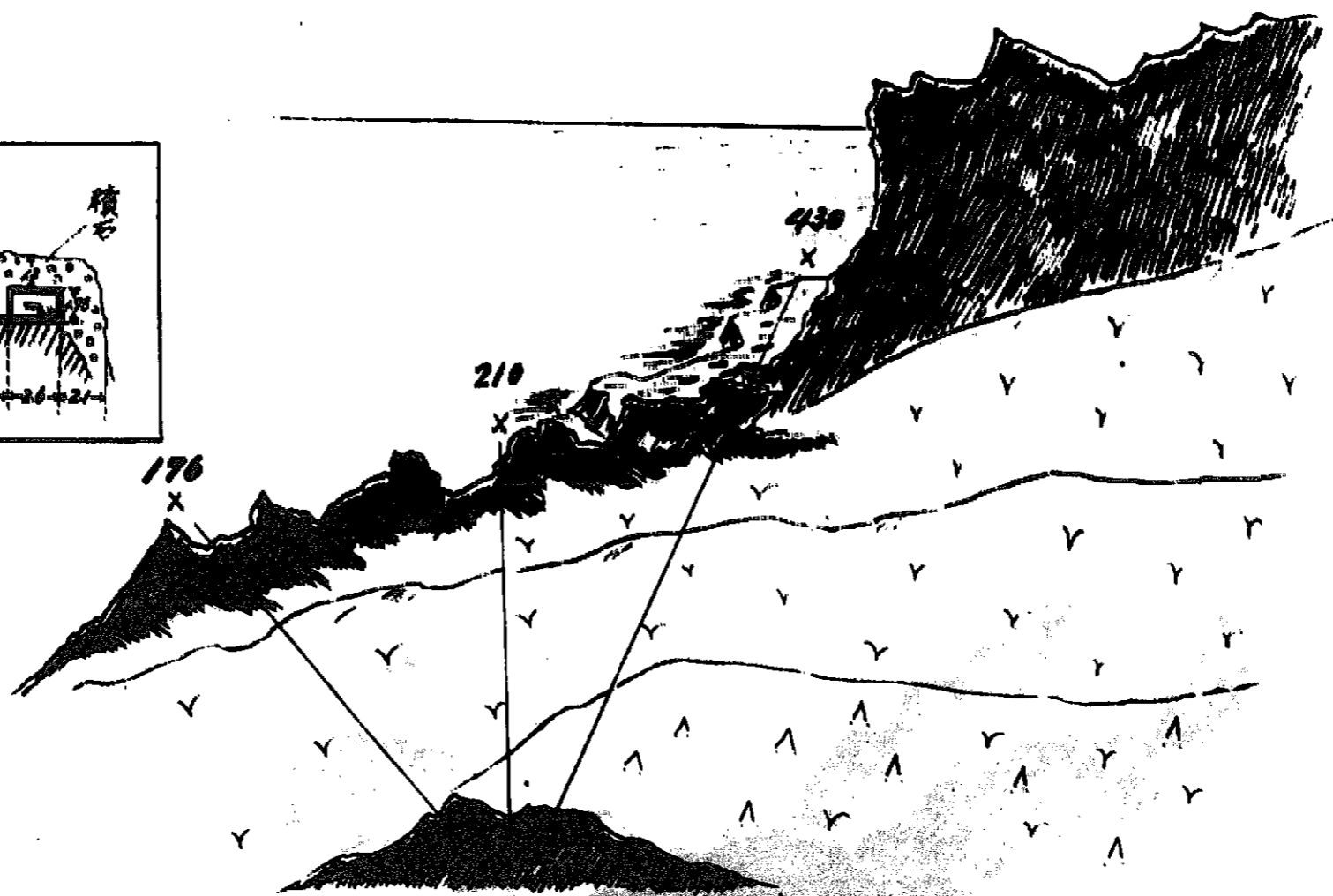
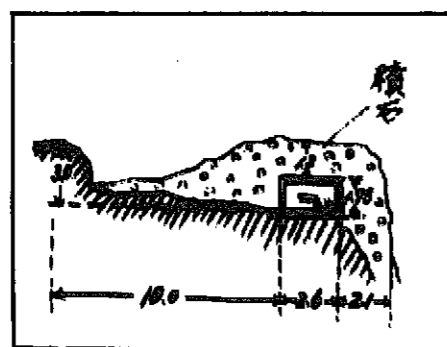


15

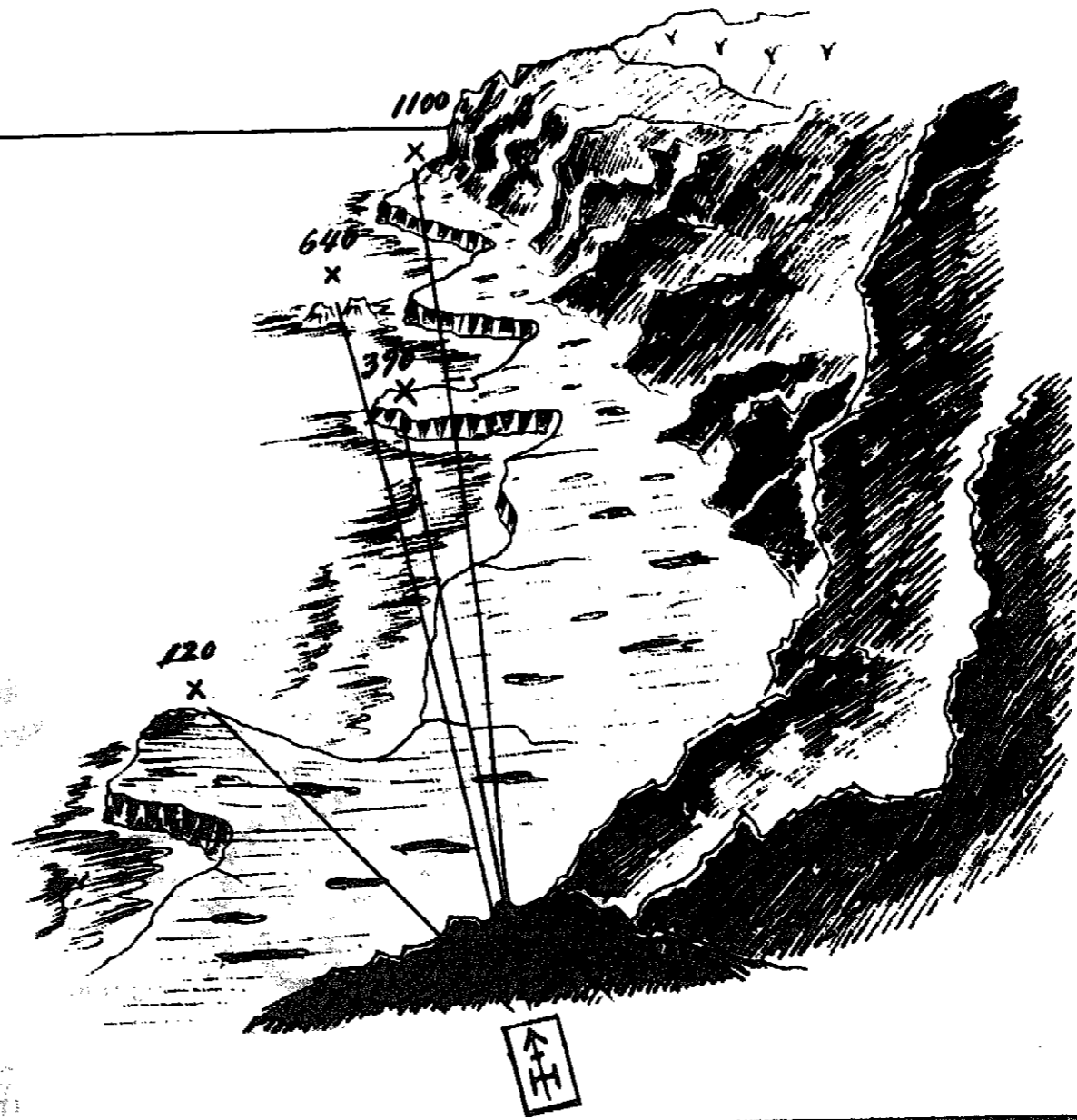
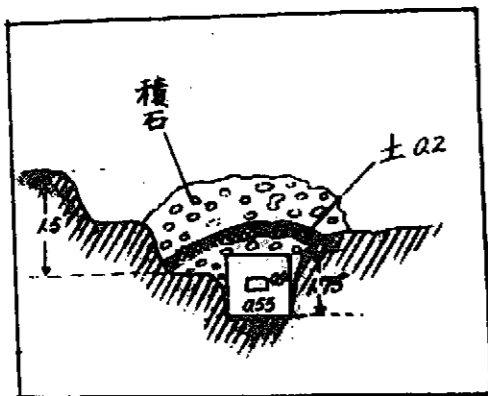

# 南地區第十七號陣地 (13耗銃)



# 南地區第十八號陣地 (25耗砲)



# 南地區第十九號障地 (25耗砲)



# 南地區第二十號陣地 (25耗砲)

