

昭和 15 年

# 国勢調査報告

第一卷

人口総数・男女の別・年齢・配偶の関係・民籍または国籍

1940 POPULATION CENSUS OF JAPAN

VOLUME I

TOTAL POPULATION, SEX, AGE, MARITAL STATUS  
AND RACE OR NATIONALITY

総理府統計局

Bureau of Statistics

Office of the Prime Minister

総務庁統計図書館



WT8012395



昭和 15 年

# 国勢調査報告

第一卷

人口総数・男女の別・年齢・配偶の関係・民籍または国籍

1940 POPULATION CENSUS OF JAPAN

VOLUME I

TOTAL POPULATION, SEX, AGE, MARITAL STATUS  
AND RACE OR NATIONALITY

総理府統計局

Bureau of Statistics  
Office of the Prime Minister

S334.61  
37.2.16  
le

## まえがき


この報告書は、昭和15年10月1日に実施された昭和15年国勢調査の結果のうち、総人口、男女の別、年齢、配偶の関係、本籍地および世帯に関する統計表を集録したものである。

昭和15年国勢調査は、「国勢調査ニ関スル法律」(明治35年法律第49号、改正大正11年法律第51号)によって行なわれた定期大調査であり、ことに戦時下における調査であって、当時の重要国策の基礎資料を整備することに主眼がおかれ、調査事項としては、氏名、世帯における地位、男女の別、出生の年月日、配偶の関係、出生地、本籍地、民籍または国籍など人口の基本的属性に関するもののほかに、所属の産業および職業ならびに指定技能などの経済活動に関する事項を調査した。しかし、昭和15年国勢調査の結果については、昭和16年4月18日付官報で、道府県、郡島しょ、市区町村別人口が公表され、昭和24年3月に結果の1部が「結果報告摘要」として刊行されただけであり、そのほかの結果は原表のまま本局に保管され、人口統計の利用上非常に不便な状態にあった。しかもこれら原表の保管は容易ではなく、種々支障をきたしているため、調査後20年を経た今日であるが、あらためて、ここに昭和15年国勢調査報告第一巻を編集刊行することとしたわけである。なお、各種の経済的屬性についての結果は、この報告書に引きつづき第二巻として刊行する予定にしている。

この報告書を刊行するにあたりひとかたならぬ協力をいただいた関係者のかたがたに心から感謝の意を表する次第である。

昭和36年10月

総理府統計局長 小田原登志郎



## Foreward

This volume presents the statistical tables of the total population, sex, age, marital status, nationality and number of households obtained from the Census taken as of October 1, 1940.

The Population Census of 1940 are the decennial census which was conducted in conformity with The *Law Concerning the Population Census, Law, No. 49*, enacted on December 1, 1902, and partially revised by the Law, No. 51, on April 18, 1922. The Census especially aims at obtaining the basic national data for important governmental policy and administration in wartime. The enumeration items include such basic characteristics of population as name, status in the household, sex, date of birth, marital status, birthplace, domicile and race or nationality, together with such economic characteristics of population as special talent, occupation he follows and industry in which the person is engaged.

The population for all Japan, do, fu, ken, gun, shima, shi, ku, machi and mura of the 1940 Population Census was released on the Official Gazette, April 18, 1941. It was partially published as the abstract on March, 1949, but remainder is in the custody of the Bureau of Statistics. Consequently, it is not only difficult to keep the original tables in custody, but also inconvenient to make use of these tables. This volume was published for the first time twenty years after the 1940 Population Census.

The results of economic characteristics of population will be given in volume 2 whose numbers will be published shortly.

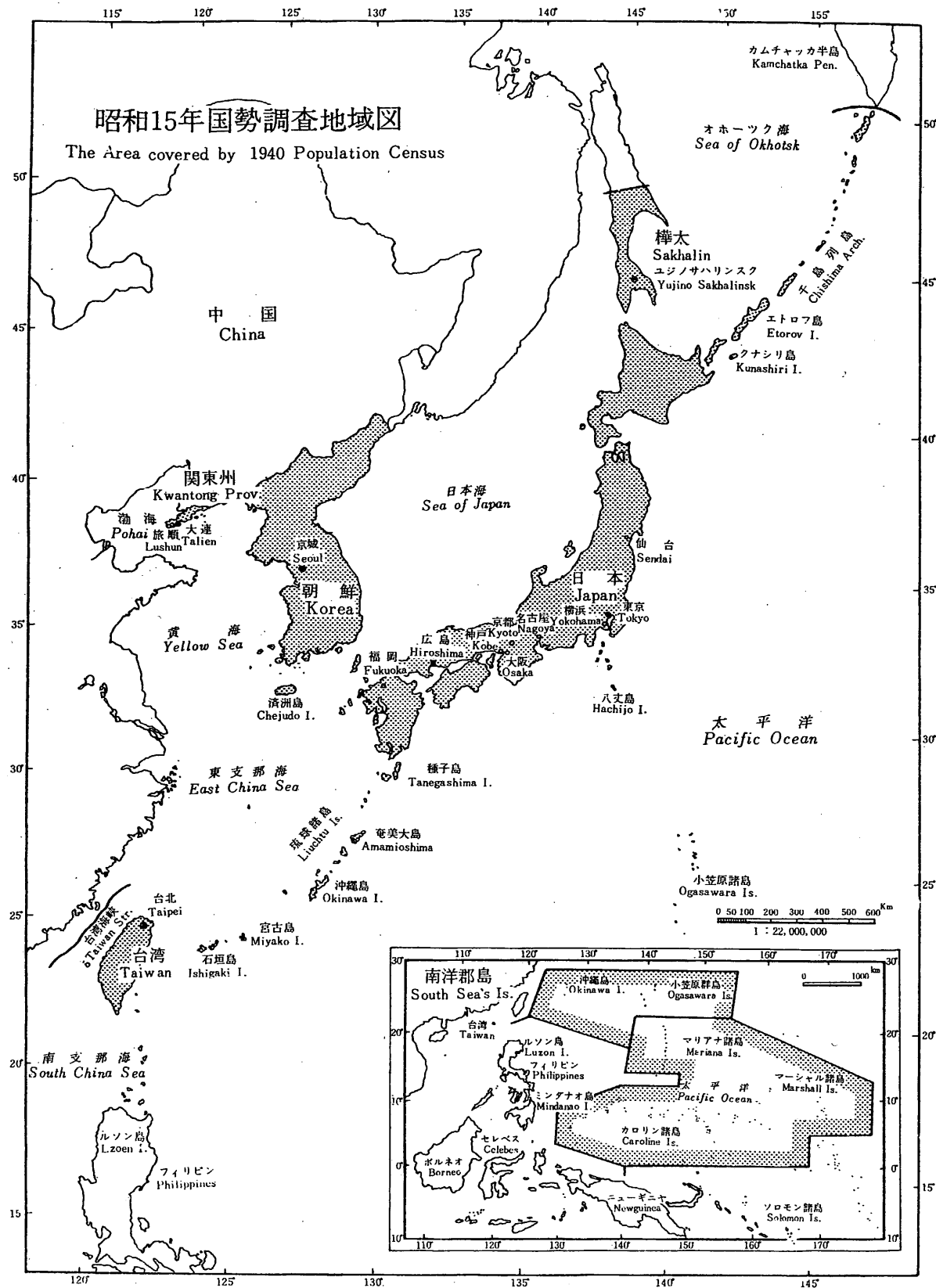
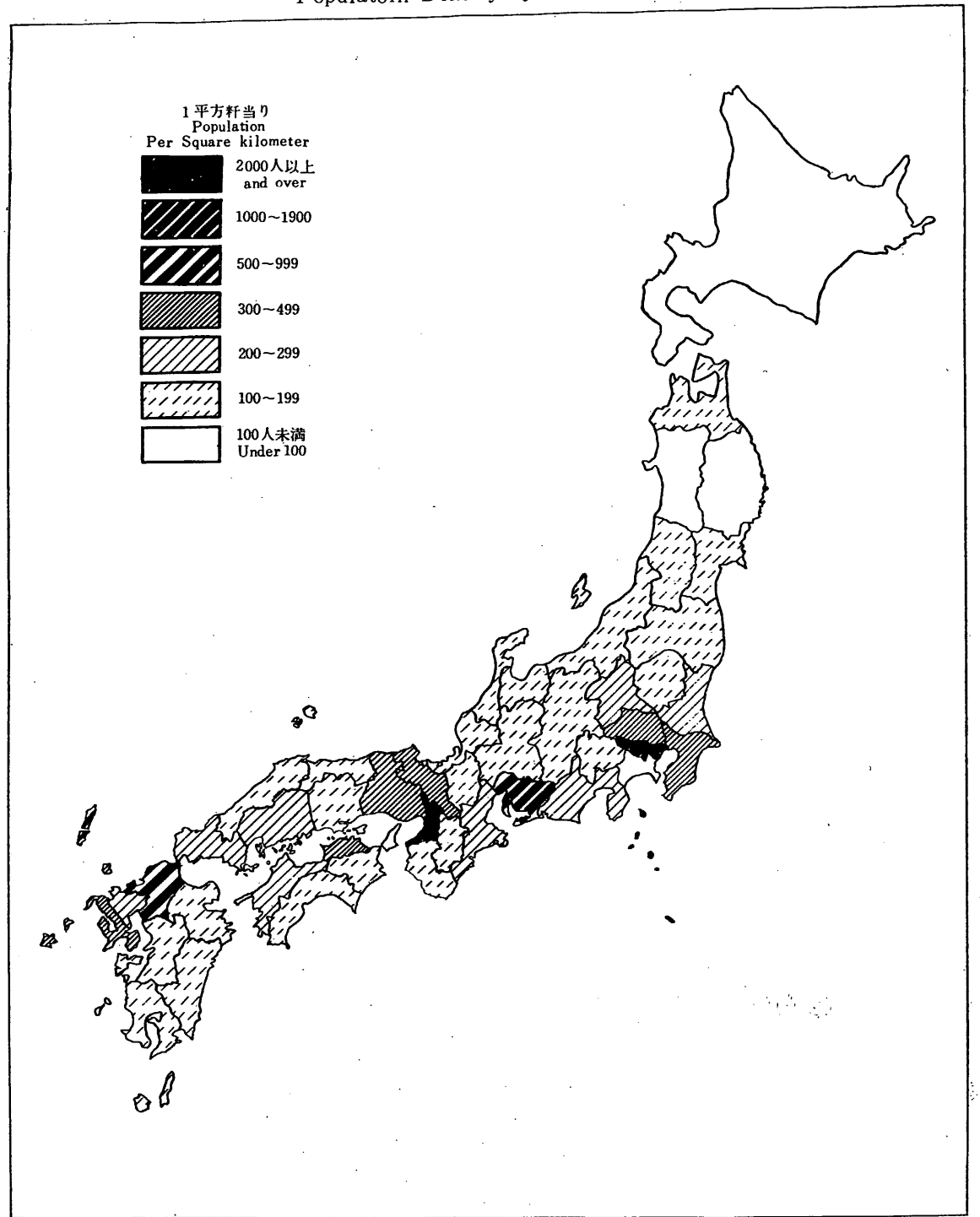
We wish express our sincere gratitude to those who offered us their cooperation for publication of this volume.

October 1961

Toshiro Odawara  
Director, Bureau of Statistics  
Office of the Prime Minister

統計図表  
Map and Diagram

道府県別人口密度 昭和15年  
 Populatoin Density by Prefecture:1940



# 昭和15年国勢調査報告

第一卷 人口総数、男女の別、年令、配

偶の関係、民籍または国籍

## 目次

### 調査の概要

#### 昭和15年国勢調査の概要

調査の期日	1
調査の根拠法令	1
調査の事項	1
調査の組織	3
調査の方法	3
1. 調査区	3
2. 申告書	3
3. 準備調査	3
4. 実地調査	3
集計および集計結果	3
報告書収載の統計表と統計原表との対照	4

#### 調査の範囲

1. 地域範囲	6
2. 調査の対象	6

#### 用語の解説

1 世帯	7
2 年令	7
3 配偶関係	7
4 出生地	7
5 本籍地	7
6 民籍または国籍	7

統計表を見る上での注意	16
-------------	----

### 統計表

第1表 世帯および男女別人口（全人口）— 全国・道府県・郡・市区町村	23
------------------------------------	----

第2表	年令(各才)および男女別人口(全人口) - 全国	303
第3表	年令(5才階級)および男女別人口(全人口) - 全国・道府県	306
第4表	年令(5才階級),配偶関係および男女別人口(全人口) - 全国・道府県	314
第5表	民籍または国籍および男女別人口(全人口) - 全国	362
第6表	本籍地,現在地および男女別人口(全人口) - 全国・道府県	364

**付 録**

昭和15年国勢調査関係法規		
国勢調査に関する法律	.....	387
昭和15年国勢調査要綱	.....	387
昭和15年国勢調査施行令	.....	387
昭和15年国勢調査施行規則	.....	389
昭和15年国勢調査施行心得	.....	390
国勢調査申告書様式	.....	402
国勢調査統計原表様式	.....	409

〔昭和15年国勢調査報告第二巻に掲載される統計表目次〕

第1表	産業(大分類)および男女別有業者数(銃後人口) - 全国・道府県・郡・市区
第2表	産業(大分類),年令(5才階級),配偶関係(3区分)および男女別有業者数(全人口,銃後人口) - 全国
第3表	産業(大分類),年令(5才階級)および男女別有業者数(銃後人口) - 全国・道府県
第4表	産業(中分類),事業上の地位(3区分)および男女別有業者数(銃後人口) - 全国・道府県
第5表	産業(中分類),職業(中分類)および男女別有業者数(銃後人口) - 全国
第6表	産業(小分類),年令(10才階級)および男女別有業者数(銃後人口) - 全国
第7表	現産業(中間分類),前産業(中間分類),年令(10才階級)および男女別人口(銃後人口) - 全国
第8表	職業(小分類),年令(5才階級)および男女別人口(銃後人口) - 全国
第9表	職業(中分類),年令(10才階級)および男女別指定の前職業者数(銃後人口) - 全国
第10表	職業(中分類),年令(10才階級)および男女別指定の学歴者数(銃後人口) - 全国

1640 POPULATION CENSUS OF JAPAN

VOLUME I

Total population, Sex, Age, Marital Status and Race or Nationality

Contents

Introduction

	Page
Outline of the Population Census of 1940 .....	8
Date of census .....	8
Legal basis of census .....	8
Enumeration items .....	8
Census organization .....	10
Method of survey .....	10
1. Enumeration districts .....	10
2. Census schedules .....	10
3. Preparatory survey .....	13
4. Actual enumeration .....	13
Tabulation and census results .....	13
Comparison of Original Tables and Statistical Tables .....	11
Coverage of Census Enumeration .....	13
1. Geographical boundaries of enumeration .....	13
2. Population enumerated in censuses .....	13
Explanation of Terms .....	14
1. Household .....	14
2. Age .....	15
3. Marital status .....	15
4. Birthplace .....	15
5. Domicile .....	15
6. Race or nationality .....	15
Notes on Statistical Tables .....	16

Statistical Tables

Table 1.	Number of households, household members and total population by sex, for all Japan, do, fu, ken, shi, ku, machi and mura (all persons including military personnel) .....	23
Table 2.	Single years of age by sex, for all Japan (all persons including military personnel) .....	303
Table 3.	Age in 5-year groups by sex, for all Japan, do, fu and ken (all persons including military personnel) .....	306
Table 4.	Marital status of the population by age in 5 year groups and sex, for all Japan, do, fu and ken (all persons including military personnel) .....	314
Table 5.	Race or nationality by sex, for all Japan (all persons including military personnel) .....	362
Table 6.	Domicile and dwelling place of the population by sex, for all Japan, do, fu and ken (all persons including military personnel) .....	364



## 調査の概要

### Appendix

Laws, Cabinet Orders, Instruction and Notifications Concerning the 1940 Population Census...	387
The Law concerning the population census .....	387
Outline of the 1940 population census .....	387
Imperial ordinance for enforcement of the population census of 1940 .....	387
Cabinet order for taking of the 1940 population census .....	389
Instruction for taking of the 1940 population census .....	390
The form of population census schedules .....	402
The form of original tables of 1940 population census .....	409

#### (List of Statistical Tables Contained in Volume II)

Table 1.	Major industry groups of employed persons by sex, for all Japan, do, fu, ken, gun, shi and ku (persons excluding military personnel)
Table 2.	Major industry groups of employed persons by age in 5-year groups, marital status and sex, for all Japan (all persons including military personnel and persons excluding military personnel)
Table 3.	Major industry groups of employed persons by age in 5-year groups and sex, for all Japan, do, fu and ken (persons excluding military personnel)
Table 4.	Intermediate industry groups of employed persons by class of industry and sex, for all Japan, do, fu and ken (persons excluding military personnel)
Table 5.	Intermediate industry groups of employed persons by intermediate occupation groups and sex, for all Japan (persons excluding military personnel)
Table 6.	Minor industry groups of employed persons by age in 10-year groups and sex, for all Japan (persons excluding military personnel)
Table 7.	Present middle industry groups of employed persons by previous middle industry groups, age in 10-year groups and sex, for all Japan (persons excluding military personnel)
Table 8.	Minor occupation groups of employed persons by age in 5-year groups and sex, for all Japan (persons excluding military personnel)
Table 9.	Specified previous occupation groups of employed persons by intermediate groups, age in 10-year groups and sex, for all Japan (persons excluding military personnel)
Table 10.	Specified school-career groups of employed persons by intermediate occupation groups, age in 10 year groups and sex, for all Japan (persons excluding military personnel)

### 昭和15年国勢調査の概要

わが国の国勢調査は、つぎに示すように大正9年の第1回国勢調査以来5年目ごとに行なわれてきたが、昭和15年国勢調査はその第5回目の定期調査にあたる。

調査の名称	調査の期日
大正9年国勢調査	大正9年10月1日
大正14年国勢調査	大正14年10月1日
昭和5年国勢調査	昭和5年10月1日
昭和10年国勢調査	昭和10年10月1日
昭和15年国勢調査	昭和15年10月1日

なお朝鮮、台湾、樺太、南洋群島、関東州の旧外地においてもつぎに掲げるようにそれぞれ国勢調査が行なわれ。また国勢調査と並行して在外本邦人の調査も行なわれた。

調査の名称	調査の期日
朝鮮昭和15年国勢調査	昭和15年10月1日
台湾昭和15年国勢調査	昭和15年10月1日
樺太昭和15年国勢調査	昭和15年10月1日
昭和15年島勢調査	昭和15年10月1日
昭和15年関東州国勢調査	昭和15年10月1日

#### 調査の期日

昭和15年国勢調査は、昭和15年10月1日午前零時現在によつて行なわれた。調査の期日は、第1回国勢調査以来、一貫して10月1日であった。調査の期日を10月1日に選んだ事情は、「大正9年国勢調査報告記述編」に詳しく説明されている。

#### 調査の根拠法令

昭和15年国勢調査は、「国勢調査ニ関スル法律」(明治35年法律第49号、改正大正11年法律第51号)にもとづいて施行された定期大調査である。「国勢調査ニ関スル法律」によれば、国勢調査は、各々10年ごとに本調査が、また中間5年目に簡易調査が行なわれることになっている。すなわち、各回調査のうち大正9年および昭和5年の各回調査が同法による本調査であり、大正14年および昭和10年の各回調査が簡易調査である。

昭和15年国勢調査を実施するため、「国勢調査ニ関スル法律」にもとづき、つぎの勅令、閣令および訓令が制定された。

- 昭和15年国勢調査施行令(昭和15年勅令 343号)
- 昭和15年国勢調査施行規則(昭和15年閣令第6号)
- 昭和15年国勢調査施行心得  
(昭和15年内閣訓令第2号)

また、外地における昭和15年国勢調査の実施に際しては、昭和15年国勢調査施行令にもとづき、つぎの府(庁)令および訓令が制定された。なお関東州については、「関東州国勢調査令(昭和14年勅令第310号)にもとづく局令および局訓令が制定された。

#### 朝鮮総督府

- 朝鮮昭和15年国勢調査施行規則
- 朝鮮昭和15年国勢調査地方事務取扱規程

#### 台湾総督府

- 台湾昭和15年国勢調査施行規則

#### 樺太庁

- 樺太昭和15年国勢調査施行規則
- 樺太昭和15年国勢調査施行心得

#### 南洋庁

- 昭和15年島勢調査規則
- 昭和15年島勢調査事務取扱規程

#### 関東局

- 昭和15年関東州国勢調査規則
- 昭和15年関東州国勢調査施行細則

#### 調査の事項

昭和15年国勢調査では、後に述べるような調査票により、つぎに掲げる事項について調査を行なった。

1. 氏名
2. 世帯における地位
3. 男女の別
4. 出生の年月日
5. 配偶の関係
6. 所属の産業および職業  
(1) 現在の所属の産業および職業  
(2) 昭和12年7月1日の所属の産業および職業
7. 内閣総理大臣の指定する技能(指定技能)
8. 兵役の関係
9. 出生地
10. 本籍地
11. 民籍または国籍

つぎの者については、第6号の(2)および第7号の事項は調査しない。

- a. 現役軍人および応召中の在郷軍人
  - b. 陸海軍の艦船に乗組中のもので、現役軍人または応召中の在郷軍人でないもの
  - c. 従軍中の軍属、従軍報道班員、従軍神官、神職および従軍宗教家で帝国版図外に現在するもの
- また、外国人については第7号、第8号および第10号の事項は調査しない。

これらの調査事項は、銃後一般の者（内地に現在する者で現役軍人または応召中の在郷軍人でないもの）については、世帯主または世帯の管理者が、また上記の軍人、軍属等については、関係縁故世帯主または関係縁故世帯の管理者が自ら記入して申告する自計申告方式をとった。

昭和15年国勢調査における調査事項のうち注目すべき特色は、第1に、指定技能（指定の職業および指定

の学歴）および兵役の関係について調査したことであり、第2に、現在の経済活動にあわせて昭和12年7月1日現在における活動についても調査した点である。第3に、配偶関係について有配偶における届出の有無を調査した点である。

なお、昭和15年国勢調査の外地における調査事項を示すと下表のとおりである。

昭和15年国勢調査の外地における調査事項

調査事項	地 域	朝 鮮	台 湾	樺 太	南洋群島	関 東 州
氏 名		○	○	○	○	○
世帯における地位		○	○	○	○	○
男 女 の 別		○	○	○	○	○
出生の年月日		○	○	○	○ <sup>1)</sup>	○
配 偶 の 関 係		○	○	○	○	○
所属の産 業及職業	現在の所属の産業及職業	○	○	○	○	○
	昭和12年7月1日の所属の産業及職業	○ <sup>2)</sup>	○ <sup>2)</sup>	○ <sup>2)</sup>	○ <sup>2)</sup>	○ <sup>2)</sup>
指 定 技 能		○ <sup>2)3)</sup>	○ <sup>2)3)</sup>	○ <sup>2)3)</sup>	○ <sup>2)4)</sup>	○ <sup>2)6)</sup>
兵 役 の 関 係		○ <sup>3)</sup>	○ <sup>3)</sup>	○ <sup>3)</sup>	○ <sup>5)</sup>	○ <sup>5)</sup>
出 生 地		○	○	○	○	○
本 籍 地		○ <sup>3)</sup>	○ <sup>3)</sup>	○ <sup>3)</sup>	○ <sup>5)</sup>	○
民 籍 又 は 国 籍		○	○	○	○ <sup>7)</sup>	○
種 族 (土人に限る)			○	○		
婚 姻 の 年 月				○		
出 生 児 の 数				○		
国 語 普 及 の 程 度 (本島人に限る)			○			
読 み 書 き の 程 度 (土人に限る)				○		
国 語 を 解 す る 程 度 (土人に限る)				○		
普 通 教 育 の 有 無 (満15才以上)						○ <sup>8)</sup>
常 住 地					○	○ <sup>8)</sup>
在 台 年 数 (内地人に限る)			○			
渡 来 の 年 (内地人に限る)				○		
群 島 来 往 年 月 (邦人及外国人にして、 群島に常住地を有する者)					○	
来 往 の 年						○ <sup>2)</sup>

- 〔注〕 1) 出生の年月。  
 2) 現役軍人、応召中の在郷軍人、軍人以外の艦船乗組員および内地または外地以外の地域において従軍中の軍属、報道班員、宗教家については調査しない  
 3) 外国人については調査しない。  
 4) 島民および外国人については調査しない。  
 5) 内地人以外の者については調査しない。  
 6) 満支人以外の外国人については調査しない。  
 7) 内地人については調査しない。  
 8) 満支人以外の者については調査しない。

調査の組織

内地における調査は、当時の内閣統計局が主管し、外地における調査は、おのおのの朝鮮総督府、台湾総督府、樺太庁、南洋庁および関東局において主管して行なった。すなわち内地における調査は、内閣統計局を主管部局とする内閣総理大臣一府県知事一市町村長の指揮系統を通じて行なわれた。また、各府県には国勢調査の事務を処理するため臨時国勢調査部がおかれた。実地調査は、昭和15年国勢調査のため任命された253,690人（概数）の国勢調査員によって行なわれた。

このほか、国勢調査と並行して、在外本邦人の調査は外務省において施行した。ただし、在満洲国本邦人については、満洲国政府において調査した。

調査の方法

1. 調査区

調査を実施するに先立ち、調査の全域にわたって昭和15年国勢調査のための調査区が設定された。設定の基準はつぎのとおりである。

- 調査区は1人の国勢調査員が1日中に、区内各世帯に申告書用紙を配付またはしゅう集し得る範囲であること。
- 調査区の区域は、なるべく大字、小字など地理上独立の称呼を有する地域により、これによることができないときは、山岳、丘陵、河川、溝渠、道路、通路、鉄道、電信、電話線など判明なるもので境界とすること。
- 多数の人員が集合、居住する官公私の場合、たとえば寄宿舎、病院、旅館、下宿屋、合宿所など、または船舶の存在する場所は、その人員に応じて調査区を設定すること。
- 特殊の事情があつて、分割しない方が便利な場合においては、1町村をもって1調査区にすること。

このようにして設定された調査区数は210,650調査区（概数）で、昭和15年国勢調査の実施の基礎となり、原則として1調査区に1調査員を配置して調査を行なった。

2. 申告書

昭和15年国勢調査で用いられた申告書は、1世帯ごとに記入する世帯票で、付録として掲げてある様式のものである。なお、申告書のほかには照査表が各調査区ごとに作成され、世帯および世帯人員の確認に役立てられた。

3. 準備調査

国勢調査員は、昭和15年9月21日より同月30日までの間に受持調査区内の各世帯を巡回して、世帯および世帯人員を確認し、各世帯に調査の趣旨を説明するとともに、申告書用紙を配付して記入を依頼した。この際、国勢調査員は受持調査区内の世帯の申告義務者の氏名、世帯人員概数および必要な申告書用紙の枚数を照査表に記入するとともに、実地調査の目印として世帯番号札を各世帯の門口に貼布した。さらに世帯所在地の地番号ならびに準世帯については、その種類および名称を調査した。

4. 実地調査

実地調査は、昭和15年10月1日（調査日）から10月7日までの1週間にわたって行なわれた。この期間に調査員は、ふたたび担当調査区内の各世帯を訪問し、申告義務者が作成した申告書を受取り、検査するとともに記入不備の点があれば、申告義務者に訂正させまたは質問の上訂正を行なった。

申告書の検査の際は、申告書の記入と準備調査で作成した照査表とを照合し、これに必要な訂正を行なった。

集計および集計結果

昭和15年国勢調査の結果は、内閣統計局において集計された。集計は機械集計によった。

昭和15年国勢調査の結果は、昭和16年4月に道府県、郡島しよ、市区町村別人口を官報で公表し、ついで昭和16年5月に「昭和15年国勢調査内地人口数（市区町村別）」を刊行したがその他の集計結果は戦時下の特殊事情によって公表されず結果原表として本局に保管され現在にいたっている。その間昭和24年3月に戦時中および終戦直後の人口に関する諸調査結果の摘要とともに昭和15年国勢調査結果の一部が「結果報告摘要」として刊行されているにすぎない。

統計原表と報告書収

統計原表		表章単位
原表名		
第一表 年令ニ依リテタル人口(内地人ノミ)	{ 全 国 道府県・郡市区	
第二表 産業(大分類),年令及配偶関係ニ依リテタル人口(内地人ノミ)	{ 全 国 道府県・郡市区	
第三表 産業(大分類)ニ依リテタル人口(外国人ヲ除ク)	{ 全 国 道府県・郡市区	
第四表 産業(小分類),年令,事業上ノ地位(事業主,家族従業者,其ノ他ノ有業者)ニ依リテタル人口(外国人ヲ除ク)	{ 全 国 道府県	
第五表 現産業(中分類),前産業(小分類),年令ニ依リテタル人口	{ 全 国 道府県	
第六表 産業(小分類),職業(小分類),年令及兵役関係ニ依リテタル人口(外国人ヲ除ク)	全 国	
第七表 産業(中分類),年令,経験年数ニ依リテタル指定ノ現職業者(外国人ヲ除ク)(欠)	全 国	
第八表 産業(中分類),職業(小分類),年令,経験年数ニ依リテタル指定ノ前職業者	全 国	
第九表 産業(中分類),職業(小分類),年令ニ依リテタル指定ノ学歴者(外国人ヲ除ク)	全 国	
第十表 国籍及国籍ニ依リテタル帝国版図内ノ人口及世帯	{ 内地:朝鮮・台湾・樺太・関東州・南洋群島	
第十一表 世帯及人口	全 国 道府県・郡市区町村	
第十二表 国籍及年令ニ依リテタル人口	全 国	
第十三表 本籍者ヲ現在地に依リテタル人口	全 国・道府県・樺太	
第十四表 本籍者ヲ現在地及産業(中分類)ニ依リテタル男子人口	全 国・道府県	
第十五表 本籍者ヲ現在地に依リテタル人口	六 大 都 市	
第十六表 年令ニ依リテタル人口(A 内地人, B 朝鮮人, C 其ノ他ノ外地人)	{ 全 国 道府県・郡市区	
第十七表 産業(大分類),年令及配偶関係ニ依リテタル人口(内地人ノミ)	{ 全 国 道府県・郡市区	
第十八表 未 集 計		
第十九表 産業(小分類),年令,事業上ノ地位(事業主,家族従業者,其ノ他ノ有業者)ニ依リテタル人口(外国人ヲ除ク)	{ 全 国 道府県	
第二十表 産業(小分類),職業(小分類),年令及兵役関係ニ依リテタル人口(欠)	全 国	
第二十一表 産業(小分類),職業(小分類),年令ニ依リテタル内地在住ノ朝鮮人(欠)	全 国	
第二十二表 国籍ニ依リテタル外国人	全 国	
第二十三表 国籍及年令別軍人,軍属其ノ他	全 国	

注) 備考欄の※印は統計表作成に使用したそのほかの統計原表の番号を示す。

載の統計表との対照表

巻別	報告書収載の統計表名	表章単位	備考	
{ =	{ 第2表 産業(大分類),年令(5才階級),配偶関係(3区分)および男女別有業者数—全人口, 銃後人口	全	※ 17	
	{ 第3表 産業(大分類),年令(5才階級)および男女別有業者数—銃後人口	全・県・郡・市区		
	= 第1表 産業(大分類)および男女別有業者数—銃後人口	全・県・郡・市区		
	{ =	第4表 産業(中分類),従業上の地位(3区分)および男女別有業者数—銃後人口		全・県
	{ =	第6表 産業(小分類),年令(10才階級)および男女別有業者数—銃後人口		全
	=	第7表 現産業(中間分類),前産業(中間分類),年令(10才階級)および男女別人口—銃後人口		全
	{ =	第5表 産業(中分類),職業(中分類)および男女別有業者数—銃後人口		全
	{ =	第8表 職業(小分類),年令(5才階級)および男女別人口—銃後人口		全
	=	第9表 職業(中分類),年令(10才階級)および男女別指定の前職業者数—銃後人口		全
	=	第10表 職業(中分類),年令(10才階級)および男女別指定の学歴者数—銃後人口		全
-	第5表 国籍または国籍および男女別人口—全人口	全	※ 22	
-	第1表 世帯および男女別人口—全人口	全・県・郡・市区町村		
-	第6表 本籍地,現在地および男女別人口—全人口	全・県		
{ -	{ 第2表 年令(各才)および男女別人口—全人口	全		
	{ 第3表 年令(5才階級)および男女別人口—全人口	全・県		
{ -	{ 第4表 年令(5才階級),配偶関係(3区分)および男女別人口—全人口	全・県	※ 2	
	{ 第4表 産業(大分類),年令(5才階級),配偶関係(3区分)および男女別有業者数—全人口, 銃後人口	全		
-	第5表 国籍または国籍および男女別人口—全人口	全	※ 10	

調査の範囲

昭和15年国勢調査における調査の範囲は、各回の国勢調査の範囲とはいちじるしい相違があり、戦時下における事情を反映して、広範囲にわたって調査されている。

1. 地域範囲

昭和15年国勢調査は、これまでに行なわれてきた大正9年、大正14年、昭和5年および昭和10年の国勢調査と同様に、「国勢調査ニ関スル法律」（明治35年法律第49号改正大正11年法律第51号）にもとづいて施行されたが、その規定によると国勢調査は「帝国版図内ニ施行ス」ることになっている。したがって旧内地の沖縄を含む47道府県のみならず、朝鮮、台湾および樺太の旧外地を含めて行なわれた。また帝国版図外の地域においても、これと並行して、同時期に関東洲（租借地）および南洋群島（委任統治領）でも調査が行なわれた。なお昭和15年国勢調査と並行して、外務省において在外本邦人調査も行なっている。これら国勢調査の行なわれた地域の地図を本書にかかげている。

この報告書では、各回調査結果との比較を可能ならしめるため、旧内地より沖縄県を除いた46道府県の調査結果を用いることとした。しかし、集録の統計表のなかには結果原表の関係から沖縄県が除かれていないものがあるから注意されたい。

昭和15年国勢調査人口

		総 数		男		女	
		沖縄を含む	沖縄を除く	沖縄を含む	沖縄を除く	沖縄を含む	沖縄を除く
全人口	総 数	72 114 308	72 539 729	36 566 010	36 295 330	36 548 298	36 244 399
	内 地 人	71 810 022	71 236 546	35 777 983	35 508 056	36 032 039	35 728 490
	外 地 人	1 265 049	1 264 035	762 578	761 871	502 471	502 164
	外 国 人	39 237	39 148	25 449	25 403	13 788	13 745
銃後人口	総 数	71 419 880	70 857 211	34 874 243	34 615 463	36 545 637	36 241 748
	内 地 人	70 115 637	69 554 071	34 086 259	33 828 232	36 029 378	35 725 839
	外 地 人	1 265 006	1 263 992	762 535	761 828	502 471	502 164
	外 国 人	39 237	39 148	25 449	25 403	13 788	13 745
軍人軍属等 (再掲)	総 数	1 694 428	1 682 518	1 691 767	1 679 867	2 661	2 651
	内 地 人	1 694 385	1 682 475	1 691 724	1 679 824	2 661	2 651
	外 地 人	43	43	43	43	0	0

2. 調査の対象

昭和15年国勢調査では、これまでに行なわれてきた調査と同様に帝国版図内に現在するものをすべて調査したものであるが、そのほか帝国版図外にある下記の軍人、軍属等についても調査した。調査は原則として現在人口を調査したが、軍人、軍属等については調査の時期すなわち10月1日午前零時にその現在する場所が何処であってもすべて縁故世帯の一員として調査したのである。

- a. 現役軍人および応召中の在郷軍人
  - b. 陸海軍の艦船に乗組中のもので現役軍人または応召中の在郷軍人でないもの。
  - c. 従軍中の軍属、従軍報導班員、従軍神官、神職および従軍宗教家で帝国版図外に現在するもの。
- なお本書において、「銃後人口」と称するものは内地に現在した者で現役軍人または応召中の在郷軍人でないものをいい、この銃後人口と上記の軍人、軍属等を合せたものを「全人口」と称している。したがって、全人口には内地外にいた軍人、軍属等を含んでいることが昭和15年国勢調査の特色となっている。銃後人口、全人口および軍人、軍属等は下表のとおりであるが軍人、軍属等のうち約120万は海外にいたと推定されている。

用語の解説

1. 世 帯

世帯の定義を示すとつぎのとおりである。

1. 世帯には普通世帯と準世帯とがある。
2. 普通世帯とは住居および家計を共にする者の集りをいう。
3. 1人で住居を有し家計を立てている者もまた1つの普通世帯である。
4. 家計を共にするも別に住居を有する者は住居を異にするごとに各1つの普通世帯である。
5. 住居を共にするも別に家計を立てている者は家計を異にするごとに各1つの普通世帯である。
6. 準世帯とは寄宿舍、病院、旅館、下宿屋、合宿所、船舶等にある家計を共にしない者の集りをいう。
7. 旅館、下宿屋等では営業主およびその家族、雇人等の集りは1つの普通世帯であって、旅客、下宿人等の集りは1つの準世帯である。営業主の普通世帯なき旅館、下宿屋、店舗等では旅客、下宿人、雇人等の集りを1つの準世帯とする。
8. 旅館、下宿屋等の宿泊人中明らかに普通の世帯をなしている者は別の世帯である。
9. 間借自炊をしている者は間貸主の世帯とは別の世帯である。
10. 素人下宿の下宿人は別の準世帯としない。
11. 寄宿舍、病院等のごとき準世帯の構内または建物内に管理者、事務員、門番等の普通世帯があるときはこれを準世帯と混同してはならない。
12. 家計を共にする者のみ乗り組んだ船舶、舟筏の世帯は普通世帯であって準世帯ではない。
13. 起臥飲食の設備のない船舶、舟筏には世帯がない。

2. 年 令

昭和15年国勢調査で表章されている年齢は、調査期日昭和15年10月1日現在による満年齢である。なお、数え年別の集計をあわせて行なっているが、本書には掲載していない。

3. 配偶関係

昭和15年国勢調査における配偶関係は、届出の如何にかかわらず、調査時の実際の状態によることとし、したがって、内縁関係の場合でも有配偶に含まれる。配偶関係は、つぎの3種類に分けられるが、有配偶については婚姻の届出の有無別に2区分した。

未 婚……まだ結婚したことのないもの。  
有配偶……現に配偶者のあるもの  
死離別……配偶者に死別または離別して現に独身のもの。

4. 出 生 地

出生地は、内地で生れたものは出生の道府県都市町村、外地で生れたものは、朝鮮、台湾、樺太、関東洲または南洋群島、外国で生れたものはその国がそれぞれの出生地である。

5. 本 籍 地

本籍地は、内地および樺太に本籍のあるものについてのみ調査され、その道府県（樺太）都市町村が本籍地である。生れたばかりで、出生届のまだすまないものは、親の本籍による。

6. 民籍または国籍

外地人の民籍は、朝鮮、台湾、樺太または南洋群島である。また外国人の国籍は、それぞれの国である。

※ ※ ※

## INTRODUCTION

### OUTLINE OF THE POPULATION CENSUS OF 1940

Regular population censuses in Japan have been conducted almost every fifth year since 1920 as follows. Thus the 1940 population census was the fifth census.

Name of Census	Census Date
Population Census of 1920	October 1, 1920
Population Census of 1925	October 1, 1925
Population Census of 1930	October 1, 1930
Population Census of 1935	October 1, 1935
Population Census of 1940	October 1, 1940

And also the 1940 population census was conducted in Chōsen, Taiwan, Karafuto, Nanyo-gunto and Kanto-shu in old external territory as follows. The Census of Japanese Stationed Abroad was conducted by the foreign diplomatic establishment simultaneously.

Name of Census	Census Date
Population Census of 1940, Chōsen	October 1, 1940
Population Census of 1940, Taiwan	October 1, 1940
Population Census of 1940, Karafuto	October 1, 1940
Population Census of 1940, Nanyo-gunto	Oct. 1, 1940
Population Census of 1940, Kanto-shu	Oct. 1, 1940

**Date of Census**  
The Population Census of 1940 was conducted as of 00:00 a.m. of October 1, 1940. Date of Census had been October 1 since the first Population Census of 1940. The reasons why October 1, was chosen as census date had been described fully in the Report "1920 Population Census, description"

#### Legal Basis of Census

The Population Census of 1940 are the decennial census which was conducted in conformity with The Law Concerning the Population Census, Law, No. 49, enacted 1902, and partially revised by the Law, No. 51, 1922. The Law Concerning the Population Census provides that the Population Census be taken every tenth year and the simplified census in the fifth year after the date of the decennial census. As the laws provide, the Population Census were carried out in 1920 and 1930, and the simplified censuses in 1925 and 1935.

In order to carry out the 1940 Population Census, the following Imperial ordinance (edict), Cabinet Orders, and Instruction were established in conformity with the Law Concerning the Population Census.

Imperial ordinance for Enforcement of the Population Census of 1940. (Imperial ordinance No. 343, 1940)

Cabinet Order for Taking of the 1940 Population Census. (Cabinet Order No. 6, 1940)

Instruction for Taking the 1940 Population Census. (Instruction No. 2, 1940)

And also in order to carry out the 1940 Population Census in old external territory, the following Ministerial ordinance and Instructions were established in conformity with "Imperial ordinance for Enforcement of the Population Census of 1940"

Government-general of Chōsen

Rules for Enforcement of the Population Census of 1940, Chōsen.

Regulations for acting locality of the Population Census of 1940, Chōsen.

Government-general of Taiwan (Formosa)

Rules for Enforcement of the Population Census of 1940, Taiwan.

Government of Karafuto (Saghalien)

Rules for Enforcement of the Population Census of 1940, Karafuto.

Instruction for Taking the 1940 Population Census, Karafuto.

Government of Nanyo (South Sea Islands Government Office)

Rules of the Population Census of 1940, Nanyo-gunto.

Regulations for acting of the Population Census of 1940, Nanyo-gunto.

Government-general of Kanto (Kwantung Government-general)

Rules of the Population Census of 1940, Kanto-shu.

Regulations for Taking the 1940 Population Census, Kanto-shu.

#### Enumeration Items

In the 1940 Population Census, the following items were reported in the census schedule.

1. Name
2. Status in the household
3. Sex
4. Date of birth
5. Marital status

6. Industry in which the person is engaged and Occupation he follows.

- (1) At present
- (2) On the 1st of July, 1937

7. Talent specified by the prime minister (Specified Talent)

8. Condition as to military or naval service

9. Birthplace

10. Domicile

11. Race or nationality

The following persons were excluded from No. 6 (2) and No. 7.

- a. Soldiers in active service and ex-soldiers in active service.
- b. Warship's complements of the army and navy, who is not soldiers in active service and ex-soldiers in active service.
- c. Military personnel, informants, priests and ministers serving in the army outside Japanese Empire's territory.

And the foreigners were excluded from No. 7, 8

and 10, and the persons excluding military personnel living in old Japan property were filled up by the heads or administrators of households. The soldiers and military personnel of the above-mentioned a, b and c were filled up by the heads or administrators of connected households.

The remarkable feature of enumeration items of the 1940 population census are:

1. Specified talent (specified occupation and specified school-career) and Condition as to Military or Naval service were reported in the census schedule.
2. The economic activity on July 1, 1937 as well as that on October 1, 1940 were reported in the census schedule.
3. "Registered or not" in married of marital status were reported in the Census schedule.

In the 1940 Population Census in old external territory, the following items were reported in the Census schedule.

### ENUMERATION ITEMS IN THE 1940 POPULATION CENSUS IN OLD EXTERNAL TERRITORY.

Area		Chōsen	Taiwan	Karafuto	Nanyo-gunto	Kanto-shu
Enumeration items						
Name		○	○	○	○	○
Status in the household		○	○	○	○	○
Sex		○	○	○	○	○
Year, month and day of birth		○	○	○	○ <sup>1)</sup>	○
Marital status		○	○	○	○	○
Industry in which the person is engaged and occupation he follows	(1) At present	○	○	○	○	○
	(2) On the 1st of July, 1937	○ <sup>2)</sup>	○ <sup>2)</sup>	○ <sup>2)</sup>	○ <sup>2)</sup>	○ <sup>2)</sup>
Specified Talent		○ <sup>2)3)</sup>	○ <sup>2)3)</sup>	○ <sup>2)3)</sup>	○ <sup>2)4)</sup>	○ <sup>2)6)</sup>
Condition as to military or naval service		○ <sup>3)</sup>	○ <sup>3)</sup>	○ <sup>3)</sup>	○ <sup>5)</sup>	○ <sup>5)</sup>
Birthplace		○	○	○	○	○
Domicile		○	○	○	○	○
Race or nationality		○	○	○	○ <sup>7)</sup>	○
Tribe (limited to the native)			○	○		
Year and month of marriage				○		
Number of children				○		
Level of the spread of national language (limited to Formosan)			○			

Enumeration items	Area	Chōsen	Taiwan	Karafuto	Nanyo-gunto	Kanto-shu
Level of reading and writing (limited to the native)				○		
Level of understand national language (limited to the native)				○		
Common education (15 age and over)					○	○ <sup>8)</sup>
Usual place of residence					○	○
Station in Taiwan (limited to Inlanders)			○			
Year of arrival to Karafuto (limited to Inlanders)				○		
Year and month of arrival to Nanyo-gunto (Japanese and foreigners who has usual-place of residence in Nanyo-gunto)					○	
Year of visit to Kanto-shu.						○ <sup>2)</sup>

## (Notes)

- 1) Year and month of birth
- 2) Excluding a) Soldiers in active service and ex-soldiers in active service, b) warship's complements of army and navy, and c) military personnel, informants, priests and ministers serving in the army outside old Japanese empire's territory.
- 3) Excluding foreigners.
- 4) Excluding South Sea's landers and foreigners.
- 5) Excluding oversea's landers and foreigners.
- 6) Excluding foreigners, but includes Manchurian and Chinese.
- 7) Excluding inlanders.
- 8) Only Manchurian and Chinese.

## Census Organization

The 1940 census in old Japan property was conducted under the supervision of the Cabinet Bureau of Statistics in those day. The census in old external territory was conducted under the supervision of the government-general of Chōsen, Taiwan, Karafuto, Nanyo-gunto and Kanto-shu. The census in old Japan property planned and administered by the Cabinet Bureau of Statistics was conducted by mayors or heads of shi, ku, machi and mura under the supervision of governors of to, do, fu and ken. Each prefecture organized the special office of census for taking the census business. The field work of the Census was carried out by 253,690 (approximately number) enumerators who were appointed for this purpose.

The census of the Japanese Stationed abroad was conducted by the foreign office simultaneously with the 1940 Population Census. But the census of the Japanese stationed in Manchuria was conducted by the government of Manchuria.

## Method of Survey

## 1. Enumeration Districts

Before the census taking, the whole area to be covered by the Census was divided into enumeration districts. The enumeration districts were established by the following standard.

- 1) The enumeration districts must be within the boundary in which one enumerator can distribute or gather the Census schedules to each household in the enumeration district within a day.
- 2) The enumeration districts must be the area which has an independent geographical name, "Oaza", "Koaza" etc. if possible. If not, it must be the distinct boundaries, for instance mountains, hill, river, bridge, road, way, railroad, telegraph and telephone wire etc.
- 3) The government and private house in which many people gather and reside, for instance boarding-house, hospital, hotel and lodging house and vessel etc. must divided into enumeration districts by the number of persons.
- 4) If it were convenient not to divide for special reason, an enumeration district assigned to one *Machi* and *Mura*.

These districts numbered 210,650 (approximately number) and provided a basis of the census-taking. As a rule, one enumerator was assigned to one enumeration district.

## 2. Census Schedules

The schedule of 1940 Population Census used the schedule of households which is printed in

## COMPARISON OF ORIGINAL TABLES AND STATISTICAL TABLES

Original tables		Statistical tables			
Name	Area of representation	Vol.	Name	Area of representation	Notes
Table 1. Single years of age by sex (inlanders)	all Japan property, do, fu, ken, gun, shi and ku				
Table 2. Major industry groups of persons by age, marital status and sex (inlanders)	all Japan property, do, fu, ken, gun, shi and ku	=	Table 2. Major industry groups of employed persons by age in 5-year groups, marital status and sex	all Japan	* Table 17
			Table 3. Major industry groups of employed persons by age in 5-year groups and sex	all Japan, do, fu, ken, gun, shi and ku	
Table 3. Major industry groups of persons by sex (excludes foreigners)	all Japan property, do, fu, ken, gun, shi and ku	=	Table 1. Major industry groups of employed persons by sex	all Japan	
Table 4. Minor industry groups of persons by age, class of industry (business proprietors, family-helper and other workers) and sex. (excludes foreigners)	all Japan property, do, fu and ken	=	Table 4. Intermediate industry groups of employed persons by class of industry and sex	all Japan, do, fu and ken	
			Table 6. Minor industry groups of employed persons by age in 10-year groups and sex	all Japan	
Table 5. Present intermediate industry groups of persons by previous minor industry groups, age and sex.	all Japan property, do, fu and ken	=	Table 7. Present middle industry groups of employed persons by previous middle industry groups, age in 10-year groups and sex	all Japan	
Table 6. Minor industry groups of persons by minor occupation groups, age, condition as to military or naval service and sex (excludes foreigners)	all Japan property	=	Table 5. Intermediate industry groups of employed persons by intermediate occupation groups and sex	all Japan	
			Table 8. Minor occupation groups of employed persons by age in 5-year groups and sex	all Japan	
Table 7. Specified present occupation groups of persons by intermediate industry groups, age, business experience and sex (excludes foreigners)	all Japan property				
Table 8. Specified previous occupation groups of persons by intermediate industry groups, minor occupation groups, age, business experience and sex	all Japan property	=	Table 9. Specified previous occupation groups of employed persons by intermediate groups, age in 10-year groups and sex	all Japan	
Table 9. Specified school-career groups of persons by intermediate industry groups, minor occupation groups, age and sex (excludes foreigners)	all Japan property	=	Table 10. Specified school-career groups of employed persons by intermediate occupation groups, age in 10-year groups and sex	all Japan	
Table 10. Number of households and total population in Japanese empire's territory by race or nationality and sex	all Japan	—	Table 5. Race or nationality by sex	all Japan	* Table 22.
Table 11. Number of households, household members and total population by sex	all Japan property, do, fu, ken, gun, shi, ku, machi, and mura	—	Table 1. Number of households, household members and total population by sex	all Japan, do, fu, ken, shi, ku, machi and mura	

Original tables		Statistical tables			
Name	Area of representation	Vol.	Name	Area of representation	Notes
Table 12. Race by age and sex	all Japan property, Chōsen, Taiwan, Kanto-shu and Nanyo-gunto				
Table 13. Domicile and dwelling place of the population by sex	do, fu and ken		Table 6. Domicile and dwelling place of the population by sex	all Japan, do, fu and ken	
Table 14. Intermediate industry groups of male persons by domicile of origin, dwelling place and sex	all Japan property, do, fu and ken				
Table 15. Domicile of origin and dwelling place of the population by sex	6 major cities				
Table 16. Single years of age by sex (A. inlanders, B. Korean, C. other overseas landers)	all Japan property, do, fu, ken, gun, shi and ku	}	Table 2. Single years of age by sex Table 3. age in 5-year groups by sex	all Japan all Japan, do, fu and ken	
Table 17. Major industry groups of persons by age, marital status and sex (inlanders)	all Japan property, do, fu, ken, gun, shi and ku		=	Table 4. Marital status of the population by age in 5-year groups and sex Table 2. Major industry groups of employed persons by age in 5-year groups, marital status and sex	all Japan, do, fu and ken all Japan
Table 18. No tabulation					
Table 19. Minor industry groups of persons by age, class of industry (business proprietors, family-helper and other workers) and sex (excludes foreigners)	all Japan, do, fu and ken				
Table 20. Minor industry groups of persons by minor occupation groups, age, condition as to military or naval service and sex (excludes foreigners)	all Japan property				
Table 21. Minor industry groups of Korean living in Japan property by minor occupation groups, age and sex	all Japan property				
Table 22. Foreigners by nationality and sex	all Japan property	—	Table 5. Race or Nationality by sex	all Japan	* Table 10.
Table 23. Military personnel by race, age and sex	all Japan property				

\* Repeated original tables.

this appendix.

In addition to these schedules, Check Sheets were supplied to be filled out for each enumeration district in order to check the households and their members.

### 3. Preparatory Survey

Each enumerator visited every household within the enumeration district under his charge during from 21 through 30 September, 1940 ascertained the unit of household and the number of household members, explained the purpose of the Census, delivered the schedule, and asked to fill out all the items. At the same time, the enumerator wrote down the names of person to fill up the schedules distributed to household on his check sheet, and pasted the Household Number Label on the door-post, so as to be facilitate his next visit for actual enumeration. Finally, he inquired into the seat number of each household, and the name and kind of quasi household.

### 4. Actual Enumeration

The actual enumeration was carried out during a week from 1 (date of census) through 7 October, 1940. During the period, the enumerator visited

again every household in the enumeration district, received schedules and checked all entries in them. And he asked the questions on imperfect entries and filled them up by himself. He, also, corrected the entries in the check sheets, if necessary, so as to keep their agreement with those filled on schedules.

### Tabulation and Census Results

The results of 1940 Population Census were tabulated by machinery in the Cabinet Bureau of Statistics. The population for all Japan, *Do, Fu, Ken, Gun, Shima, Shi, Ku, Machi* and *Mura* was released on the official Gazette, April 1941. *The population for Japan property, Do, Fu, Ken, Gun, Shi, Ku, Machi* and *Mura* in the 1940 Population Census was published on May 1941 by the Cabinet Bureau of Statistics.

The remainder of the results are not released officially and are in the custody of the Bureau of Statistics as the original tables by the special reason in war-time. During that, a part of the 1940 Population Census results was only published on March, 1949 with the abstract of the population census results in war-time and just after the war's and as "The Abstract of the Census Results".

## COVERAGE OF CENSUS ENUMERATION

The coverage of 1940 population census was very different from each of other population census and covered the broader area for war-time.

### 1. Geographical Boundaries of Enumeration

The 1940 Population Census was conducted in conformity with *The Law Concerning the Population Census Law*, No. 49 enacted on December 1902, as well as the population census of 1920, 1925, 1930 and 1935, which provided that the Population Census be taken in old Japanese Empire's territory. Consequently, the 1940 Population Census covered not only 47 *do, fu* and *ken* including Okinawa-ken in old Japan property but also Chōsen, Taiwan and Karafuto in old external territory. And also the 1940 Population Census covered Kanto-shu (leased territory) and Nanyo-gunto (mandatory territory) outside old Japanese Empire's territory. The Census of Japanese Stationed Abroad was conducted by the foreign office simultaneously. The area covered by census area was printed in this volume.

This volume printed the results of 46 *do, fu* and *ken* except Okinawa-ken in old Japan property to compare with each of other census results. But the some of statistical tables includes Okinawa.

### 2. Population Enumerated in Censuses

The 1940 Population Census was taken to enumerate all persons living in old Japanese Empire territory and military personnel of below-mentioned a, b and c outside old Japanese Empire territory. The 1940 Census as a rule enumerated on a *de facto* basis all persons except military personnel who were counted as living in home together with their families or relatives even though they were actually anywhere on date of Census, 00:00 a.m. of October 1.

- Soldiers in active service and ex-soldiers in active service.
- Warship's complements of the army and navy, who is not soldiers in active service and ex-soldier in active service.
- Military personnel, informants, priests and

ministers serving in the army outside Japanese Empire's territory.

In this volume, *all persons except military personnel* are the people living in old Japan property except soldiers in active service and ex-soldiers in active service. *All persons including military personnel* stand for all persons except military personnel and the military personnel of above-mentioned a, b and c.

Consequently, it is the remarkable feature of the 1940 Population Census that *all persons including military personnel* includes military personnel outside old Japan property. Number of all persons except military personnel, all persons including military personnel and military personnel are as following table. Military personnel includes 1,200,000 (estimated number) in oversea's land.

THE POPULATION OF THE 1940 POPULATION CENSUS

		Total		Male		Female	
		Including Okinawa	Excluding Okinawa	Including Okinawa	Excluding Okinawa	Including Okinawa	Excluding Okinawa
All persons including military personnel	Total	73 114 308	72 539 729	36 566 010	36 295 330	36 548 298	36 244 399
	Inlanders	71 810 022	71 236 546	35 777 983	35 508 056	36 032 039	35 728 490
	Oversea's landers	1 265 049	1 264 035	762 578	761 871	502 471	502 164
	Foreigners	39 237	39 148	25 449	25 403	13 788	13 745
All persons except military personnel	Total	71 419 880	70 857 211	34 874 243	34 615 463	36 545 637	36 241 748
	Inlanders	70 115 637	69 554 071	34 086 259	33 828 232	36 029 378	35 725 839
	Oversea's landers	1 265 006	1 263 992	762 535	761 828	502 471	502 164
	Foreigners	39 237	39 148	25 449	25 403	13 788	13 745
Military personnel	Total	1 694 428	1 682 518	1 691 767	1 679 867	2 661	2 651
	Inlanders	1 694 385	1 682 475	1 691 724	1 679 824	2 661	2 651
	Oversea's landers	43	43	43	43	0	0

#### Explanation of Terms

##### 1. Household

- Household are classified into "ordinary household" and "quasi household".
- An ordinary household is defined as a groups of persons sharing living quarters and living expenses.
- A person who occupies a house and lives by himself is an ordinary household.
- If a groups of persons sharing living expenses and occupied a different house, every different house is an ordinary household.
- If a groups of persons sharing living quarters and lived on a different expenses, every different expenses is an ordinary household.
- A quasi household is defined as a groups of persons not sharing living expenses who lives in a boarding-house, hospital, hotel, lodging-house and ship.
- A groups of employers, unpaid family workers and employees of hotel and lodging house, etc.

constitute an ordinary household, but a group of travelers and lodgers a quasi-household. A group of travelers, lodgers, employees, etc. of hotel, lodging-house and shops etc. who have not an ordinary household of employers constitute a quasi household.

- A person who constitute an ordinary household clearly in lodgers of hotel and lodging house, etc. is not a quasi household.
- A person who cooks for himself in a lented room constitute a different household from a household of the owner of lent room.
- A lodger of private hotel not constitute a different quasi household.
- If an administrator, clerk and gate-keeper, etc. were constituted an ordinary household in the premises of a quasi-household, such as boarding house and hospital, etc. must not confuse their ordinary household with a quasi household.
- A vessel and a ship manned only a groups of persons sharing living expenses is an ordinary

household.

- A vessel and a ship have not the equipment of sleeping, eating and drinking is not a household.

##### 2. Age

Age is measured in terms of years completed as of the census date, October 1, 1940. And also the 1940 Population Census is tabulated by the calendar year, which is not reported in this volume.

##### 3. Marital Status

Marital status is classified into three categories; "Single", "Married", "Widowed or Divorced", according to the actual situation at the census date, regardless of whether marriage has been registered or not. Persons in common law marriages are, therefore, to be classified as married. The married are classified into two categories; "Registered", "Not registered" depending on whether the marriage has been registered or not.

Single; persons who has not yet married

Married; persons who has a spouse (husband or wife)

Widowed or Divorced; persons who have been

separated from spouse by death and not now married, or persons who have parted from spouse by separation and not married to anyone else.

##### 4. Birthplace

The birthplace of the persons who were born in old Japan property is *Do, Fu, Ken, Gun, Shi, Machi* or *Mura* where he was born; that of the persons who were born in old external territory is Chōsen, Taiwan, Karafuto, Kanto-shu or Nanyo-gunto; and that of the person who was born in a foreign country is his native country.

##### 5. Domicile

Domicile covered only the persons who have domicile in old Japan property and Karafuto. Their domicile is *do, fu, ken (Karafuto), gun, shi, machi* and *mura*. The domicile of the person who was born but not registered is their parent's domicile.

##### 6. Race or Nationality

The race of oversea's landers is Chōsen, Taiwan, Karafuto or Nanyo. The nationality of foreigners is their own native countries.



統計表を見る上での注意

各統計表に表章されている人口の範囲は 全人口、銃後人口の2種類があり、さらに内地人、外地人および外国人のそれぞれが含まれているものと含まれていないものがある。したがって、統計表をみる場合、表

章されている人口の範囲について注意する必要がある。各統計表に表章されている人口の範囲を示すと下表のとおりである。さらに、これらの関係における人口を道府県別に掲げているから統計表をみる上での参考にされたい。

- 全人口 { 銃後人口 a. 内地に現在する者で現役軍人または応召中の在郷軍人でないもの。
b. 現役軍人または応召中の在郷軍人。
軍人、軍属等 c. 陸海軍の艦船に乗組中の者で現役軍人または応召中の在郷軍人でないもの。
d. 従軍中の軍属、従軍報道班員、従軍神官、神職および従軍宗教家で内地外に現在するもの。

Notes on Statistical Tables

The population is reported in each statistical table give all persons including military personnel and all persons except military personnel. These statistical table includes or excludes inlanders, overseas landers

and foreigners. Therefore, the coverage of population is printed should be noted on the statistical tables. The following should be consulted to utilize the statistical tables.

- All persons including military personnel { All persons except military personnel a. All persons living in the old Japan proper except soldiers in active service and ex-soldiers in active service.
Military personnel b. Soldiers in active service and ex-soldiers in active service.
c. Warship's complements of the army and navy, who are not soldiers in active service and ex-soldiers in active service.
d. Military personnel, informants, priests and ministers serving in the army outside Japanese emperer's territory.

Table with columns for population categories (All persons including military personnel, Military personnel, Inlanders, Overseas landers, Foreigners) and rows for statistical tables (Table 1 to Table 6) with corresponding notes.

昭和15年国勢調査人口 全国・道府県
The Population of 1940 Population Census All Japan, Do, Fu, and ken

1. 総数
1. Both sexes

Main population census table with columns for prefectures (道府県), total population, and breakdown by gender and military status. Includes a list of prefectures from Hokkaido to Okinawa.

2. 男  
2. Male

Table showing male population statistics by prefecture. Columns include: 道府県 (Prefecture), 全人口 (All persons including military personnel), 就役人口 (All persons except military personnel), and 軍人軍属の数 (Military personnel). Sub-columns for each category include Total, Inlanders, Overseas's landers, and Foreigners.

3. 女  
3. Female

Table showing female population statistics by prefecture. Columns include: 道府県 (Prefecture), 全人口 (All persons including military personnel), 就役人口 (All persons except military personnel), and 軍人軍属の数 (Military personnel). Sub-columns for each category include Total, Inlanders, Overseas's landers, and Foreigners.

統計表  
Statistical Tables

第1表 世帯および男女別人口(全人口) — 全国・道府県・市区町村

Table 1. Number of Households, Household Members and Total Population by Sex, for All Japan, Do, Fu, Ken, Shi, Ku, Machi and Mura (All Persons including Military Personnel)

市区町村 Shi, ku, machi and mura	総 数 Total				普通世帯 Ordinary household		準世帯 Quasi household	
	世帯数 Households	人 Population			世帯数 Households	世帯人員 Household members	世帯数 Households	世帯人員 Household members
		総 数 Total	男 Male	女 Female				
全 国 <sup>1)</sup> All Japan <sup>1)</sup>	14 218 931	72 539 729	36 295 330	36 244 399	14 091 157	70 393 324	127 774	2 146 405
市 部 All shi	5 752 338	27 494 237	13 913 287	13 580 950	5 689 408	26 303 651	62 930	1 190 586
郡 部 All gun	8 466 593	45 045 492	22 382 043	22 663 449	8 401 749	44 089 673	64 844	955 819
北海道 Hokkaido	580 535	3 272 718	1 695 600	1 577 118	570 636	3 111 420	9 899	1 61 298
市 部 All shi	169 474	869 124	442 643	426 481	166 811	817 792	2 663	51 332
郡 部 All gun	411 061	2 403 594	1 252 957	1 150 637	403 825	2 293 628	7 236	109 966
札幌市 Sapporo	40 602	206 103	102 112	103 991	40 172	195 370	430	10 733
旭川市 Asahikawa	17 250	87 514	43 809	43 705	17 006	83 587	244	3 927
小樽市 Otaru	32 158	164 282	82 435	81 847	31 753	158 032	405	6 250
函館市 Hakodate	40 745	203 862	102 121	101 741	40 175	192 540	570	11 322
室蘭市 Muroran	19 866	107 628	60 321	47 307	19 373	96 156	493	11 472
釧路市 Kushiro	11 540	63 180	33 700	29 480	11 180	57 365	360	5 815
帯広市 Obihiro	7 313	36 555	18 145	18 410	7 152	34 742	161	1 813
石狩支庁 Ishikari	26 576	153 389	78 960	74 429	26 190	147 158	386	6 231
札幌村 Sapporo	815	5 512	3 045	2 467	807	4 972	8	540
篠路村 Shinoro	554	3 453	1 719	1 734	553	3 450	1	3
琴似村 Kotoni	1 843	10 582	5 393	5 189	1 819	10 205	24	377
手稲村 Teine	2 247	11 944	6 413	5 531	2 218	11 177	29	767
円山町 Maruyama	3 269	16 724	8 198	8 526	3 258	16 528	11	196
豊平町 Toyohira	2 883	17 268	9 320	7 948	2 783	15 476	100	1 792
白石村 Shiroishi	1 785	10 172	5 141	5 031	1 781	10 123	4	49
広島村 Hiroshima	624	3 973	1 951	2 022	620	3 883	4	90
江別町 Ebetsu	3 458	19 759	9 936	9 823	3 434	19 575	24	184
石狩町 Ishikari	1 191	7 375	3 721	3 654	1 170	7 144	21	231
当別村 Tobetsu	2 134	13 301	6 677	6 624	2 117	13 161	17	140
新篠津村 Shinshinotsu	446	2 978	1 512	1 466	437	2 887	9	91
厚田村 Atsuta	876	5 261	2 679	2 582	863	5 159	13	102
浜益村 Hamamatsu	988	5 146	2 489	2 657	980	5 117	8	29
恵庭村 Eniwa	1 607	9 429	4 806	4 623	1 582	9 175	25	254
千歳村 Chitose	1 856	10 512	5 960	4 552	1 768	9 126	88	1 386
空知支庁 Sorachi	86 168	496 977	262 714	234 263	85 043	467 654	1 125	29 323
岩見沢町 Iwamizawa	5 920	33 519	16 724	16 795	5 830	32 087	90	1 432
北村 Kita	889	5 825	2 980	2 845	880	5 707	9	118
栗沢村 Kurisawa	3 382	19 063	9 754	9 309	3 332	18 507	50	556
幌向村 Horomai	861	5 356	2 667	2 689	857	5 281	4	75
三笠山村 Mikasayama	6 943	38 579	20 765	17 814	6 875	35 793	68	2 786
美唄町 Hibi	9 333	54 122	29 221	24 901	9 251	50 008	82	4 114
砂川町 Sunagawa	5 728	31 768	16 957	14 811	5 651	30 046	77	1 722
滝川町 Takikawa	2 875	16 353	8 493	7 860	2 803	15 236	72	1 117
江部乙村 Ebetsu	1 229	7 142	3 531	3 611	1 225	7 106	4	36
音江村 Otoe	1 082	7 090	3 592	3 498	1 080	6 989	2	101
歌志内村 Utashinai	6 126	33 254	18 253	15 001	6 071	30 750	55	2 504
芦別村 Ashibetsu	2 988	17 011	9 047	7 964	2 907	15 823	81	1 188

第1表 世帯および男女別人口(全人口) — 全国・道府県・市区町村(つづき)

Table 1. Number of Households, Household Members and Total Population by Sex, for All Japan, Do, Fu, Ken, Shi, Ku, Machi and Mura (All Persons including Military Personnel)—Continued

市区町村 Shi,ku,machi and mura	総数 Total			普通世帯 Ordinary household		準世帯 Quasi household		
	世帯数 Households	人口 Population		世帯数 Households	世帯人員 Household members	世帯数 Households	世帯人員 Household members	
		総数 Total	男 Male					女 Female
赤平村 Akabira	4 085	22 830	12 571	10 259	4 003	20 964	82	1 866
由仁村 Yuni	1 606	9 400	4 642	4 758	1 597	9 357	9	43
長沼村 Nagamura	2 178	13 485	6 740	6 745	2 167	13 408	11	77
角田村 Kakuta	2 836	16 326	8 136	8 190	2 807	16 095	29	231
夕張町 Yubari	11 582	64 998	35 983	29 015	11 450	58 667	132	6 331
月形村 Tsukigata	961	5 739	2 922	2 817	950	5 642	11	97
浦臼村 Urausu	863	5 264	2 655	2 609	856	5 228	7	36
新十津川村 Shingo-Tsukawa	2 311	14 404	7 204	7 200	2 294	14 137	17	267
深川町 Fukagawa	1 917	10 562	5 301	5 261	1 880	10 051	37	511
妹背牛村 Moaushi	1 177	7 262	3 553	3 709	1 172	7 235	5	27
秩父別村 Chippubetsu	897	5 311	2 618	2 693	896	5 309	1	2
一己村 Itohan	940	5 567	2 815	2 752	939	5 562	1	5
納内村 Osamunai	635	3 653	1 820	1 833	633	3 650	2	3
多度志村 Tadoishi	926	5 542	2 783	2 759	916	5 474	10	68
雨龍村 Uryu	922	5 913	2 962	2 951	921	5 910	1	3
北龍村 Hokuryu	1 030	6 475	3 270	3 205	1 019	6 387	11	88
沼田村 Numata	1 976	11 340	6 215	5 125	1 939	10 581	37	759
幌加内村 Horokanai	1 970	13 824	8 540	5 284	1 842	10 664	128	3 160
上川支庁 Kamikawa	47 806	292 176	149 890	142 286	47 212	284 393	594	7 783
東鷹栖村 Higashi-Takasu	1 468	8 768	4 331	4 437	1 462	8 726	6	42
鷹栖村 Takasu	1 469	9 019	4 565	4 454	1 465	8 984	4	35
江丹別村 Etambetsu	375	2 375	1 191	1 184	374	2 367	1	8
東旭川村 Higashi-Asahikawa	2 396	14 905	7 464	7 441	2 392	14 854	4	51
神楽村 Kagura	2 756	16 485	8 286	8 199	2 745	16 354	11	131
神居村 Kamui	765	4 679	2 360	2 319	764	4 673	1	6
永山村 Nagayama	1 160	7 078	3 607	3 471	1 148	6 972	12	106
当麻村 Toma	1 536	9 411	4 712	4 699	1 532	9 379	4	32
比布村 Pippu	1 140	7 127	3 579	3 548	1 136	7 103	4	24
愛別村 Aibetsu	1 426	8 494	4 397	4 097	1 411	8 300	15	194
上川村 Kamikawa	1 174	8 025	4 872	3 153	1 101	6 275	73	1 750
東川村 Higashikawa	1 415	9 036	4 715	4 321	1 397	8 499	18	537
美瑛町 Biei	2 426	15 374	7 793	7 581	2 414	15 258	12	116
上富良野村 Kamifurano	1 766	11 335	5 724	5 611	1 752	11 222	14	113
中富良野村 Nakafurano	1 496	9 223	4 624	4 599	1 492	9 205	4	18
富良野町 Furano	2 718	15 810	7 938	7 872	2 690	15 471	28	339
山部村 Yamabe	753	4 641	2 406	2 235	745	4 514	8	127
東山村 Higashiyama	72	4 814	2 457	2 357	720	4 771	8	43
南富良野村 Minamifurano	1 152	6 439	3 490	2 949	1 114	5 962	38	477
占冠村 Shimukappu	359	2 298	1 317	981	334	1 955	25	343
和寒村 Wassamu	1 587	9 837	5 035	4 802	1 562	9 598	25	239
剣淵村 Kembuchi	1 412	9 495	4 849	4 646	1 393	9 269	19	226
温根別村 Onnebetsu	714	4 441	2 243	2 198	711	4 414	3	27
上別町 Shibetsu	2 568	15 270	7 794	7 476	2 545	15 090	23	180
上上別村 Kamishibetsu	1 757	10 629	5 528	5 101	1 712	10 377	45	252
風連村 Furen	1 807	11 559	6 199	5 360	1 752	10 657	55	902
多寄村 Tayoro	617	3 936	2 020	1 916	609	3 776	8	160
名寄町 Nayoro	3 015	17 023	8 595	8 428	2 974	16 348	41	675

第1表 世帯および男女別人口(全人口) — 全国・道府県・市区町村(つづき)

Table 1. Number of Households, Household Members and Total Population by Sex, for All Japan, Do, Fu, Ken, Shi, Ku, Machi and Mura (All Persons including Military Personnel)—Continued

市区町村 Shi,ku,machi and mura	総数 Total			普通世帯 Ordinary household		準世帯 Quasi household		
	世帯数 Households	人口 Population		世帯数 Households	世帯人員 Household members	世帯数 Households	世帯人員 Household members	
		総数 Total	男 Male					女 Female
下川村 Shimokawa	1 667	9 241	4 827	4 414	1 632	8 976	35	265
智恵文村 Chiebum	661	4 050	2 082	1 968	657	3 979	4	71
美深町 Bifuka	1 851	11 314	5 806	5 508	1 832	11 206	19	108
常盤村 Tokiwa	638	3 642	1 865	1 777	633	3 609	5	33
中川村 Nakagawa	1 034	6 403	3 219	3 184	1 012	6 250	22	153
後志支庁 Shiribeshi	28 467	162 087	82 048	80 039	28 106	157 711	361	4 376
塩谷村 Shioya	1 044	5 733	2 837	2 896	1 041	5 716	3	17
余市町 Yotchi	3 637	19 855	9 908	9 947	3 605	19 458	32	397
大江村 Oe	893	5 348	2 705	2 643	876	5 222	17	126
赤井川村 Akaiigawa	552	3 014	1 609	1 405	530	2 830	22	184
古平町 Furubira	1 411	7 578	3 872	3 706	1 397	7 342	14	236
美国町 Bikuni	657	3 588	1 753	1 835	652	3 538	5	50
入舸村 Irika	318	1 814	933	881	317	1 804	1	10
余別村 Yobetsu	312	1 649	834	815	312	1 649	-	-
神恵内村 Kamunenai	633	3 362	1 699	1 663	629	3 349	4	13
泊村 Tomari	1 209	6 782	3 602	3 180	1 195	6 408	14	374
島野村 Shimano	295	1 647	848	799	293	1 620	2	27
岩内町 Iwanoi	3 144	15 956	7 641	8 315	3 129	15 784	15	172
前田村 Maeda	666	4 548	2 308	2 240	662	4 425	4	123
免足村 Hattari	454	2 936	1 487	1 449	448	2 903	6	33
小沢村 Kosawa	820	4 224	2 259	1 965	805	4 033	15	191
俱知安町 Kutchian	2 114	12 473	6 345	6 128	2 086	12 163	28	310
京極村 Kyogoku	1 215	7 351	3 771	3 580	1 197	7 129	18	222
喜茂別村 Kinobetsu	1 070	6 856	3 570	3 286	1 044	6 417	26	439
留寿都村 Rusutsu	603	3 868	1 945	1 923	599	3 837	4	31
真狩別村 Makkaribetsu	804	4 951	2 435	2 516	780	4 730	24	221
狩太村 Karifuto	1 209	7 423	3 741	3 682	1 180	7 059	29	364
南尻別村 Minami-Shiribetsu	1 485	9 286	4 731	4 555	1 456	8 996	29	290
磯谷村 Isoya	577	3 119	1 541	1 578	575	3 099	2	20
歌葉村 Utsutsu	303	1 492	726	766	302	1 490	1	2
熱郭村 Noppu	462	2 840	1 528	1 312	452	2 625	10	215
黒松内村 Kuromatsunai	675	3 678	2 007	1 671	658	3 497	17	181
樽岸村 Tarukishi	311	1 809	882	927	308	1 788	3	21
寿都町 Suttsu	821	4 286	2 150	2 136	813	4 206	8	80
東島牧村 Higashi-Shimamaki	377	2 262	1 177	1 085	375	2 258	2	4
西島牧村 Nishi-Shimamaki	396	2 359	1 204	1 155	390	2 336	6	23
檜山支庁 Hyama	13 055	78 035	40 211	37 824	12 798	75 983	257	2 052
江差町 Esashi	1 482	7 622	3 708	3 914	1 457	7 445	25	177
上ノ国村 Kamimokuni	1 368	8 490	4 404	4 086	1 341	8 248	27	242
泊村 Tomari	611	3 662	1 761	1 901	610	3 657	1	5
厚沢部村 Atsusabu	1 091	6 422	3 300	3 122	1 066	6 281	25	141
乙部村 Otobo	1 194	7 423	3 802	3 621	1 184	7 363	10	60
熊石村 Kumashi	1 161	7 180	3 675	3 505	1 152	7 121	9	59
貝取洞村 Haitorima	287	1 657	884	773	277	1 610	10	47
久遠村 Kudo	624	3 858	2 022	1 836	618	3 785	6	73
奥尻村 Okushiri	1 151	7 312	4 121	3 191	1 087	6 555	64	757
太櫓村 Futoro	585	3 681	1 914	1 767	568	3 604	17	77



第1表 世帯および男女別人口 (全人口) — 全国・道府県・市区町村(つづき)

Table 1. Number of Households, Household Members and Total Population by Sex, for All Japan, Do, Fu, Ken, Shi, Ku, Machi and Mura (All Persons including Military Personnel)—Continued

市区町村 Shi,ku,machi and mura	総 数 Total			普通世帯 Ordinary household		準世帯 Quasi household		
	世帯数 Households	人 口 Population		世帯数 Households	世帯人員 Household members	世帯数 Households	世帯人員 Household members	
		総 数 Total	男 Male					女 Female
根室町 Nemuro	4 313	22 010	10 896	11 114	4 180	20 694	133	1 316
和田村 Wada	801	4 155	2 216	1 939	780	4 019	21	136
歯舞村 Habomai	1 355	9 389	5 038	4 351	1 341	9 211	14	178
別海村 Bekkai	2 316	13 232	7 091	6 141	2 246	12 821	70	411
標津村 Shibetsu	2 557	14 847	7 780	7 067	2 489	14 229	68	618
羅臼村 Rausu	473	2 530	1 356	1 174	460	2 372	13	158
泊村 Tomari	951	5 595	3 042	2 553	911	5 246	40	349
留夜別村 Ruyobetsu	539	3 401	1 959	1 442	508	3 014	31	387
留色丹村 Shikotan	217	1 499	971	528	184	976	33	523
留紗那村 Syana	267	1 426	891	535	239	1 087	28	339
留別村 Rubetsu	478	2 814	1 697	1 117	438	2 381	40	433
留取村 Shibetoro	120	881	662	219	104	512	16	369
留得撫郡 Uruppu	8	46	41	5	6	15	2	31
留新知郡 Shinshiru	24	82	65	17	16	38	8	44
留占守郡 Shumushu	104	1 805	1 729	76	81	192	23	1 613
網走支庁 Abeshiri	48 927	293 229	152 521	140 708	47 892	279 540	1 035	13 689
網走町 Abeshiri	5 472	32 732	17 082	15 650	5 366	30 632	106	2 100
女満別村 Nemambetsu	1 329	8 374	4 303	4 071	1 318	8 193	11	181
美幌町 Bihoro	2 763	17 041	9 098	7 943	2 688	15 972	75	1 069
津別村 Tsubetsu	1 558	9 408	4 890	4 518	1 535	9 081	23	327
斜里町 Shari	2 779	17 552	9 246	8 306	2 708	16 618	71	934
小清水村 Kohshimizu	1 791	11 214	5 822	5 392	1 742	10 663	49	551
端野村 Tanno	1 180	7 849	3 968	3 881	1 176	7 799	4	50
野付牛町 Notsukeushi	5 696	32 849	16 515	16 334	5 581	31 226	115	1 623
調子府村 Kumpeppu	1 188	7 844	4 033	3 811	1 176	7 682	12	162
置戸村 Oketo	1 310	8 192	4 240	3 952	1 282	7 810	28	382
相内村 Ainonai	831	5 449	2 794	2 655	823	5 399	8	50
留辺蘂町 Rubeshibe	2 127	12 176	6 325	5 851	2 064	11 478	63	698
佐呂間村 Saroma	1 767	10 692	5 428	5 264	1 745	10 480	22	212
常呂村 Tokoro	1 016	6 755	3 584	3 171	979	6 323	37	432
生田原村 Iritawara	1 517	8 396	4 403	3 993	1 486	8 076	31	320
遠軽町 Engaru	3 328	19 292	9 936	9 356	3 242	18 542	86	750
上湧別村 Kamiyubetsu	1 398	8 628	4 291	4 337	1 379	8 408	19	220
下湧別村 Shimoyubetsu	1 928	11 836	5 990	5 846	1 910	11 673	18	163
紋別町 Mombetsu	3 532	19 854	11 106	8 748	3 428	17 662	104	2 192
上滝滑村 Kamishokotsu	890	5 467	2 810	2 657	882	5 436	8	31
清滑村 Shokotsu	447	2 454	1 253	1 201	439	2 379	8	75
滝上村 Takinoue	1 748	10 218	5 422	4 796	1 698	9 786	50	432
興部村 Okoppe	1 307	7 631	3 941	3 690	1 286	7 493	21	138
西興部村 Nishikoppe	715	4 110	2 128	1 982	697	4 009	18	101
雄武村 Omu	1 310	7 216	3 913	3 303	1 262	6 720	48	496
宗谷支庁 Soya	13 254	77 189	40 710	36 479	12 946	73 018	308	4 171
稚内町 Wakkanai	3 916	22 589	12 118	10 471	3 816	20 832	100	1 757
宗谷村 Soya	437	2 786	1 552	1 234	426	2 546	11	240
猿払村 Sarufutsu	979	5 401	2 991	2 410	947	5 002	32	399
頓別村 Tonbetsu	975	5 529	2 927	2 602	960	5 281	15	248
中頓別村 Nakatonbetsu	1 181	6 724	3 414	3 310	1 122	6 315	59	409

第1表 世帯および男女別人口 (全人口) — 全国・道府県・市区町村(つづき)

Table 1. Number of Households, Household Members and Total Population by Sex, for All Japan, Do, Fu, Ken, Shi, Ku, Machi and Mura (All Persons including Military Personnel)—Continued

市区町村 Shi,ku,machi and mura	総 数 Total			普通世帯 Ordinary household		準世帯 Quasi household		
	世帯数 Households	人 口 Population		世帯数 Households	世帯人員 Household members	世帯数 Households	世帯人員 Household members	
		総 数 Total	男 Male					女 Female
枝幸村 Esashi	834	5 023	2 848	2 175	806	4 426	28	597
歌登村 Utanobori	1 024	6 082	3 047	3 035	1 006	5 872	18	210
香深村 Kafuka	784	4 657	2 399	2 258	777	4 627	7	30
船泊村 Funadomari	513	3 110	1 561	1 549	509	3 085	4	25
鷺泊村 Oshimomari	710	4 257	2 224	2 033	695	4 130	15	127
杏形村 Kutsugata	832	4 709	2 416	2 293	825	4 642	7	67
仙法志村 Senhoshi	464	2 914	1 496	1 418	460	2 902	4	12
鬼脇村 Oniwaki	605	3 408	1 717	1 691	597	3 358	8	50
留萌支庁 Rumoi	15 876	89 278	46 384	42 894	15 510	84 742	366	4 536
増毛町 Mashike	1 903	9 778	4 770	5 008	1 883	9 608	20	170
留萌町 Rumoi	3 895	20 341	10 662	9 679	3 803	19 087	92	1 254
小平蘂村 Obirabeshi	1 086	6 583	3 688	2 895	1 042	5 924	44	659
鬼鹿村 Onishika	594	3 068	1 505	1 563	587	3 047	7	21
苫前村 Tomamae	1 350	8 101	4 147	3 954	1 303	7 711	47	390
羽幌町 Haboro	1 533	9 319	4 991	4 328	1 496	8 582	37	737
初山別村 Shosambetsu	672	3 802	1 900	1 902	666	3 763	6	39
天売村 Teure	295	1 616	796	820	292	1 609	3	7
焼尻村 Yakishiri	284	1 457	782	675	281	1 451	3	6
遠別村 Embetsu	969	5 962	3 091	2 871	949	5 774	20	188
天塩町 Teshio	1 178	6 878	3 436	3 442	1 156	6 708	22	170
幌延村 Horonobe	826	4 852	2 526	2 326	801	4 644	25	208
豊富村 Hofu	1 291	7 521	4 090	3 431	1 251	6 834	40	687

1) 沖縄県を除く。

1) Excluding Okinawa-ken.