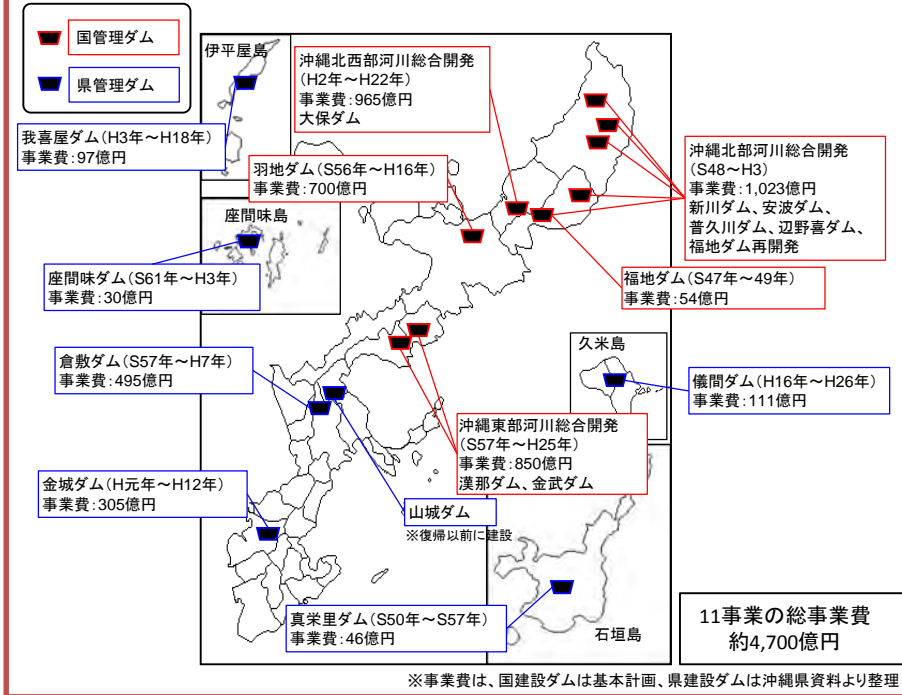
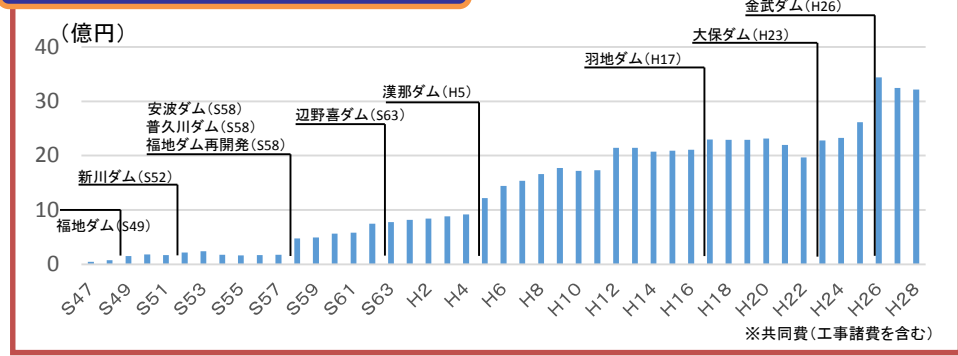


4. ダム・水道の整備について

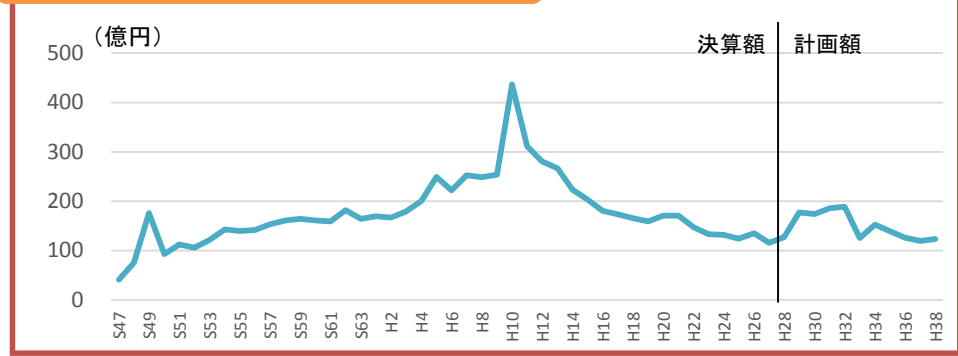
ダムの整備状況



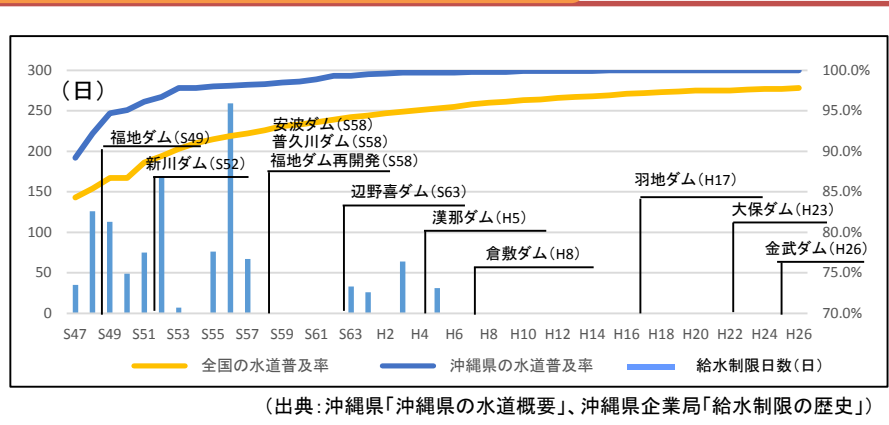
国直轄管理ダムの維持費



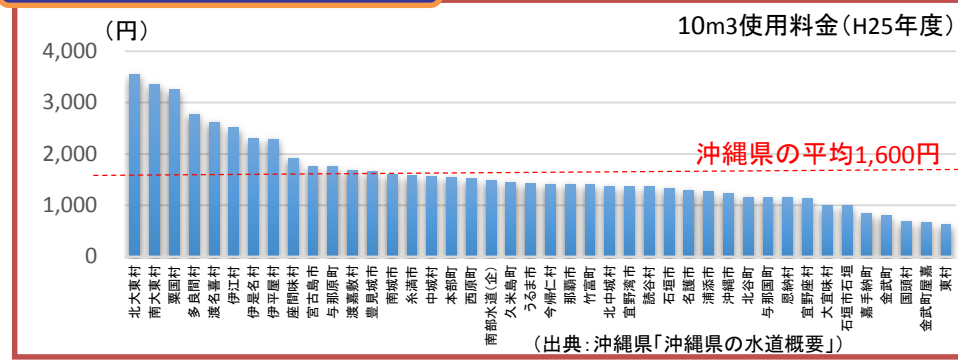
水道整備の決算額及び計画額



水道普及率と給水制限日数の推移

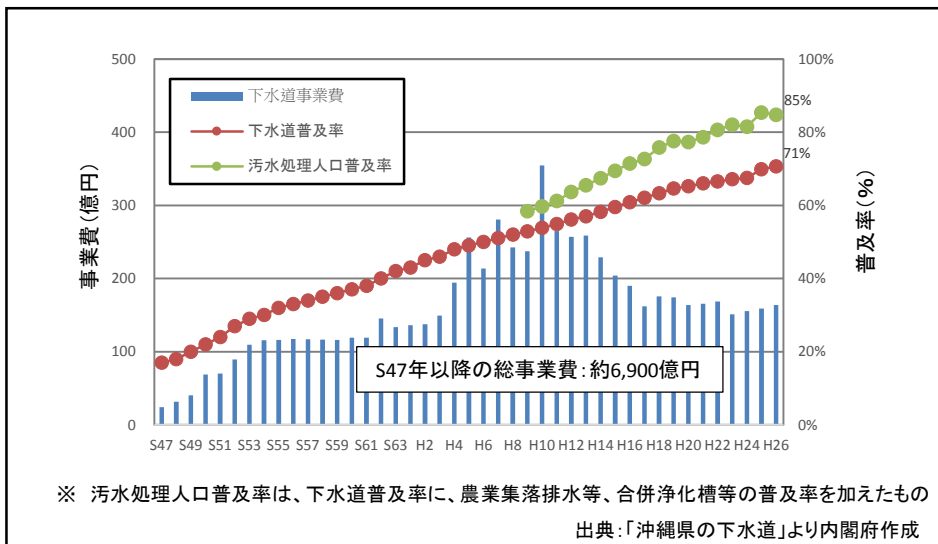


水道事業者別の水道料金

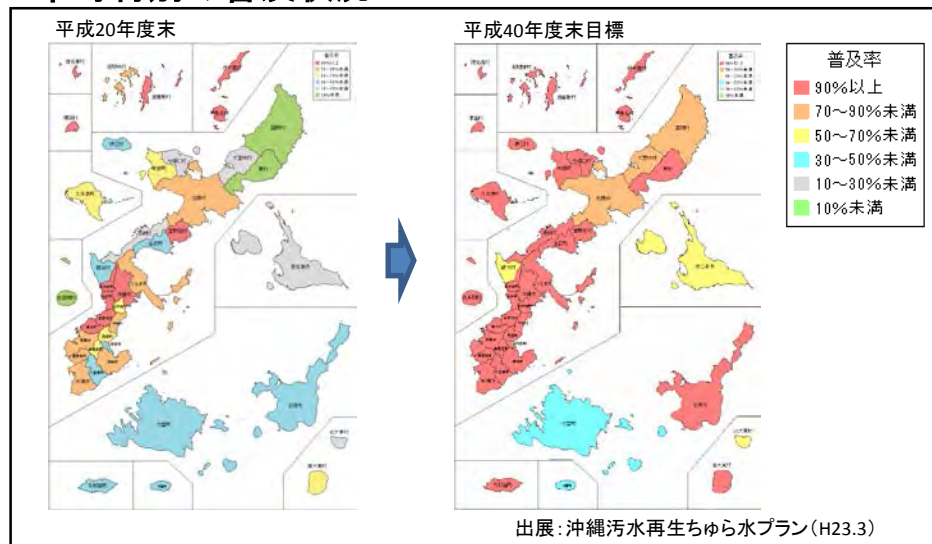


5. 下水道について

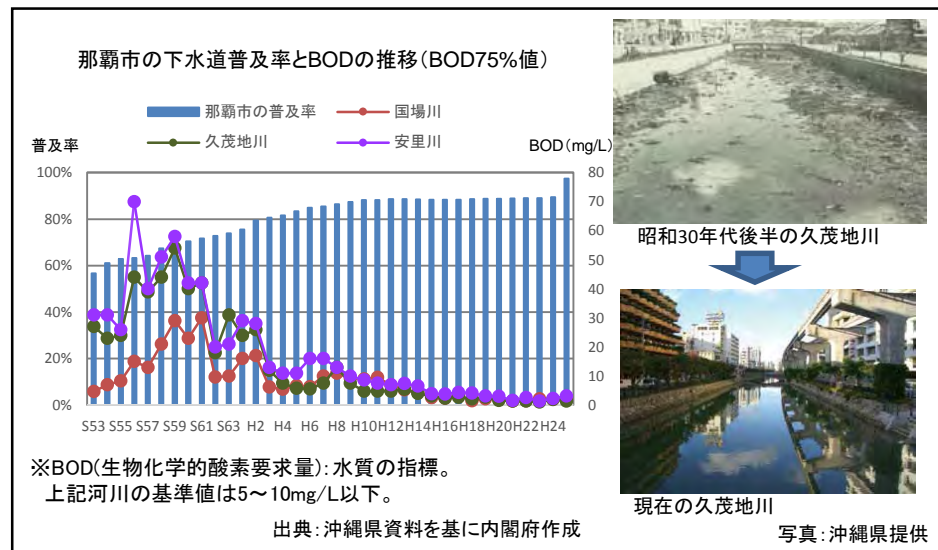
下水道事業費と普及率の推移



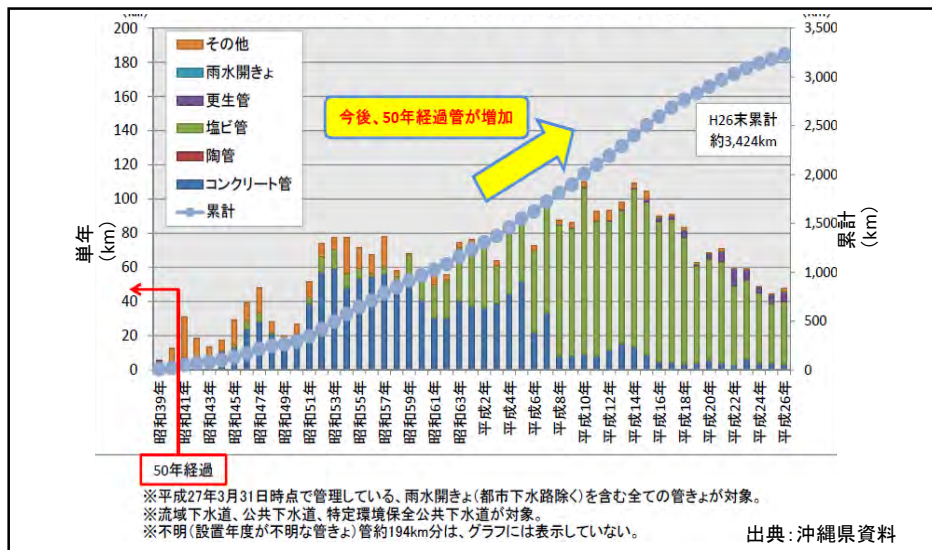
市町村別の普及状況



水質の改善状況

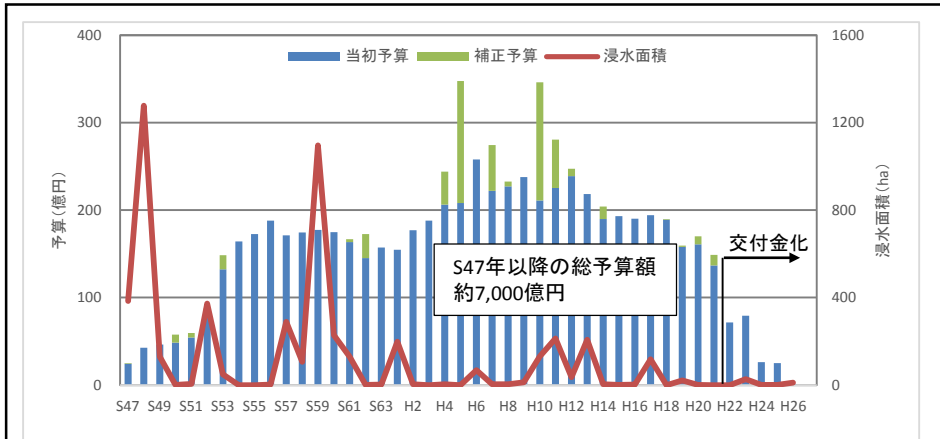


沖縄県内の管路の年度別整備延長(H27.3)



6. 河川・砂防・海岸について

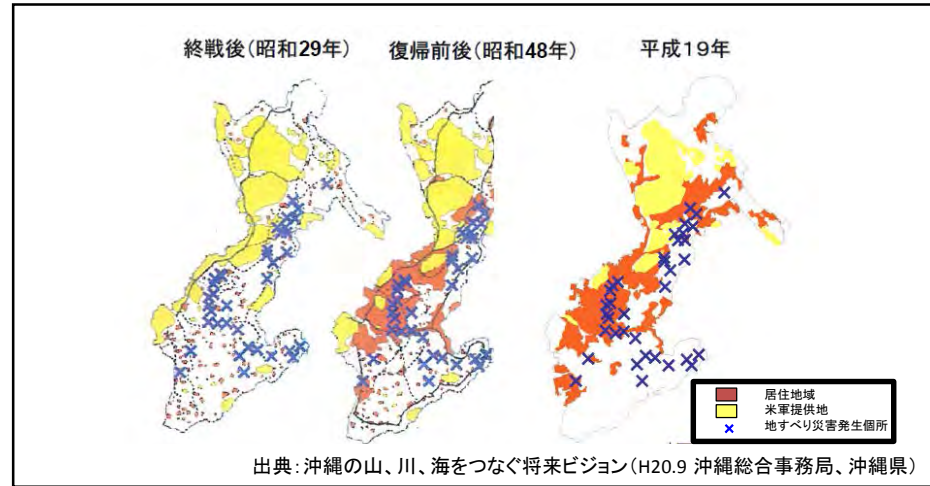
河川・砂防・海岸関係整備予算と浸水面積の推移



出典：水害統計(国土交通省)、各年の予算書(財務省HP)より内閣府作成

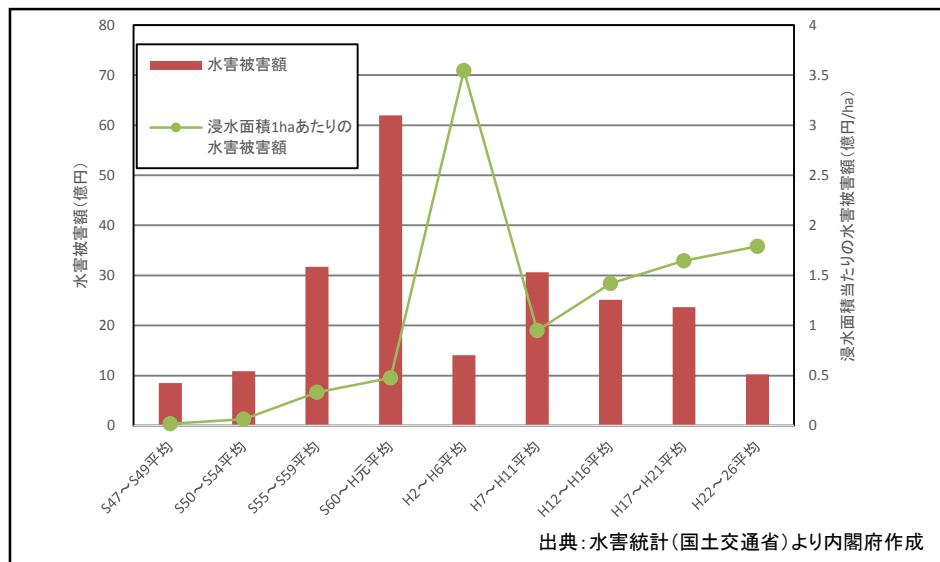
※ダム関係予算を含む。
 ※工事諸費、調査費、維持費は含まない。
 ※このほか、社会資本整備総合交付金(H22～)、地域自主戦略交付金(H23～H24)、沖縄振興公共投資交付金(H24～)、防災・安全交付金(H25～)がある。

居住地の拡大と災害の危険個所



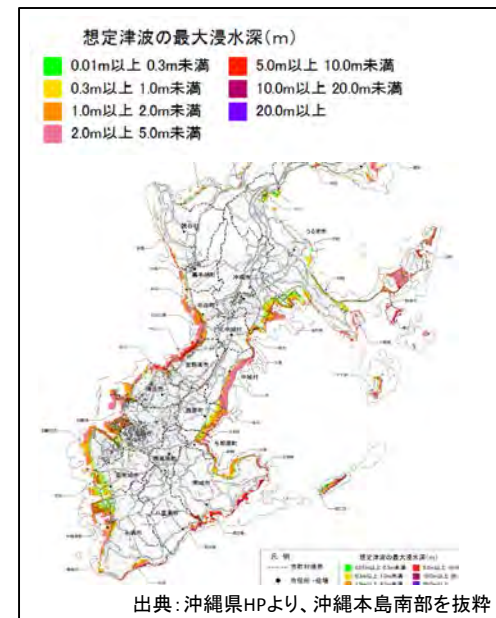
出典：沖縄の山、川、海をつなぐ未来ビジョン(H20.9 沖縄総合事務局、沖縄県)

水害被害額と浸水面積あたりの水害被害額



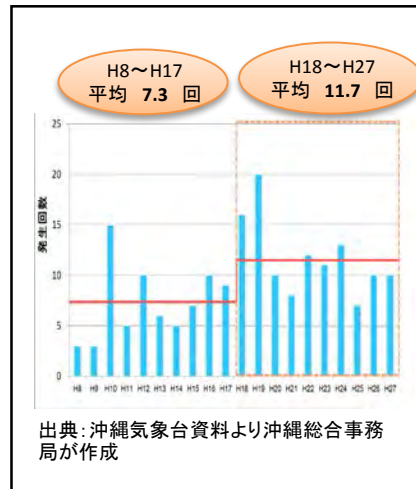
出典：水害統計(国土交通省)より内閣府作成

L2津波浸水想定(H27.3)



出典：沖縄県HPより、沖縄本島南部を抜粋

50mm/h以上の降雨の発生回数



出典：沖縄気象台資料より沖縄総合事務局が作成

7. 都市公園について

○都市公園の整備状況

年度	整備(箇所)	面積(ha)	一人当たり供用面積(m ² /人)	
			沖縄	全国
S47	32	48.8	0.8	2.9
H26	777	1,468	10.8	10.2

※復帰から平成26年度までの総予算(事業費ベース)は約4,110億円。(国営公園除く)

○国営沖縄記念公園の整備状況

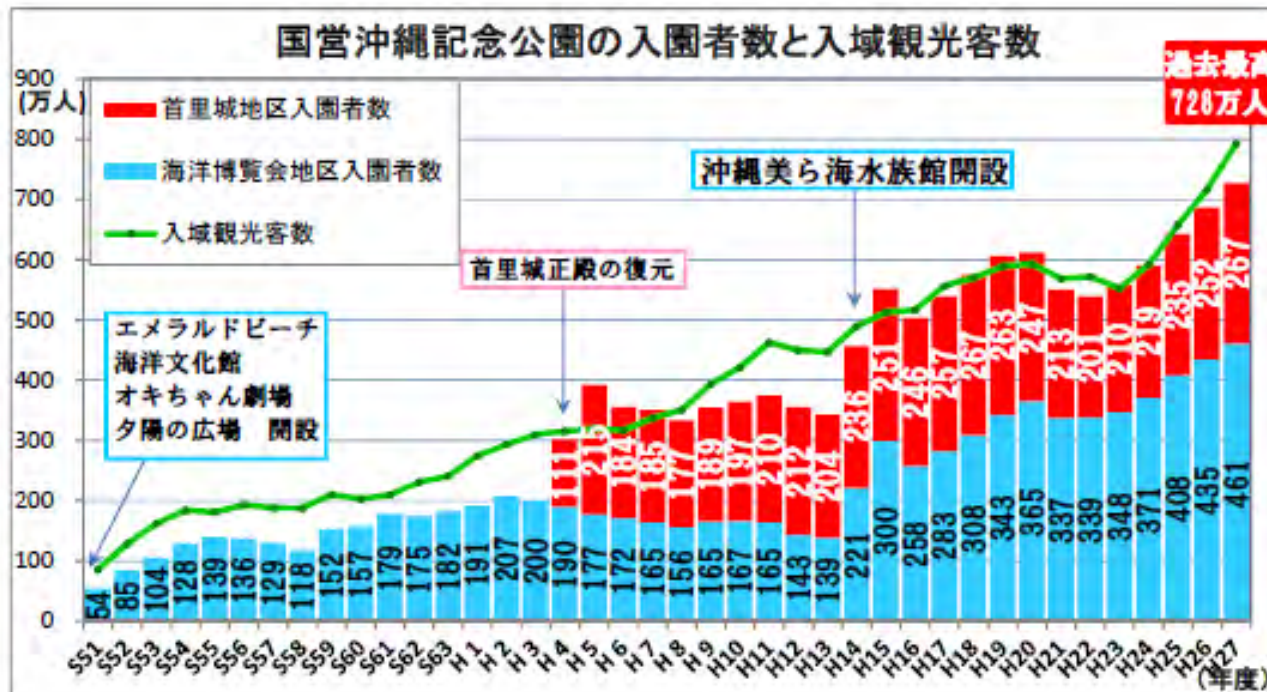
- ・国営沖縄記念公園は、国家的な記念事業としてS51から整備中。
- ・開園面積は、海洋博覧会地区が71.8ha、首里城地区が3.2ha。(平成27年度末)
- ・全体事業費1,185億円。(H25年度末進捗は93.9%、1,113億円)
- ・入園者数は、両地区あわせて728万人(H27年度)。うち外国人が約169万人(23.3%)。
(同年度の沖縄県入域観光客数794万人)



沖縄県総合運動公園



沖縄美ら海水族館(海洋博覧会地区)



首里城正殿(首里城地区)